



Version web

Ville de Ville

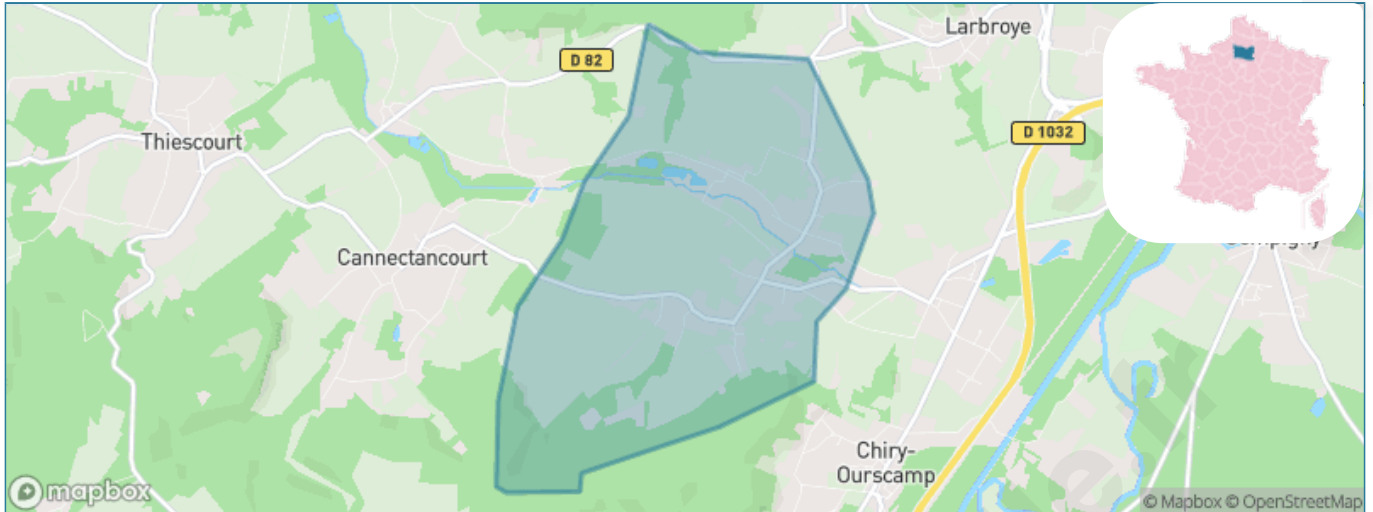
Présenté par

BIEN dans
ma **VILLE** 

Sommaire

Situation géographique	3
Statistiques sur la population	4
Evolution du nombre d'habitants	4
Tranche d'âge	5
0-14 ans	5
15-29 ans	5
30-44 ans	5
45-59 ans	5
60-74 ans	5
75-89 ans	5
90 ans et +	5
Activité professionnelle	5
Agriculteurs	5
Artisans, Commerçants	5
Cadres et sup.	5
Professions intermédiaires	5
Employé	5
Ouvrier	5
Retraité	5
Autres	5
Niveau de diplôme	6
Sans diplôme ou CEP	6
Brevet, BEPC, DNB	6
CAP-BEP ou équivalent	6
BAC ou équivalent	6
BAC+2	6
BAC+3 ou +4	6
BAC+5 ou plus	6
Composition des ménages	6
Couple sans enfant	6
Couple avec enfant(s)	6
Famille monoparentale	6
Colocation / Autre	6
Personnes seules	6
Profils électoraux	7
Premier tour	7
Sécurité	8
Evolution du nombre d'infractions	8
Pour comparer	9
Services à la population	10
Commerce	10
Éducation	10
Villes autour de Ville	12

Situation géographique



i Informations clés

- **Région** : Hauts-de-France
- **Département** : Oise
- **Code postal** : 60400
- **Superficie** : 6 km²



Statistiques sur la population



Nombre d'habitants

741



Age moyen

39 ans



Pop active

49.4%



Taux chômage

6.5%



Pop densité

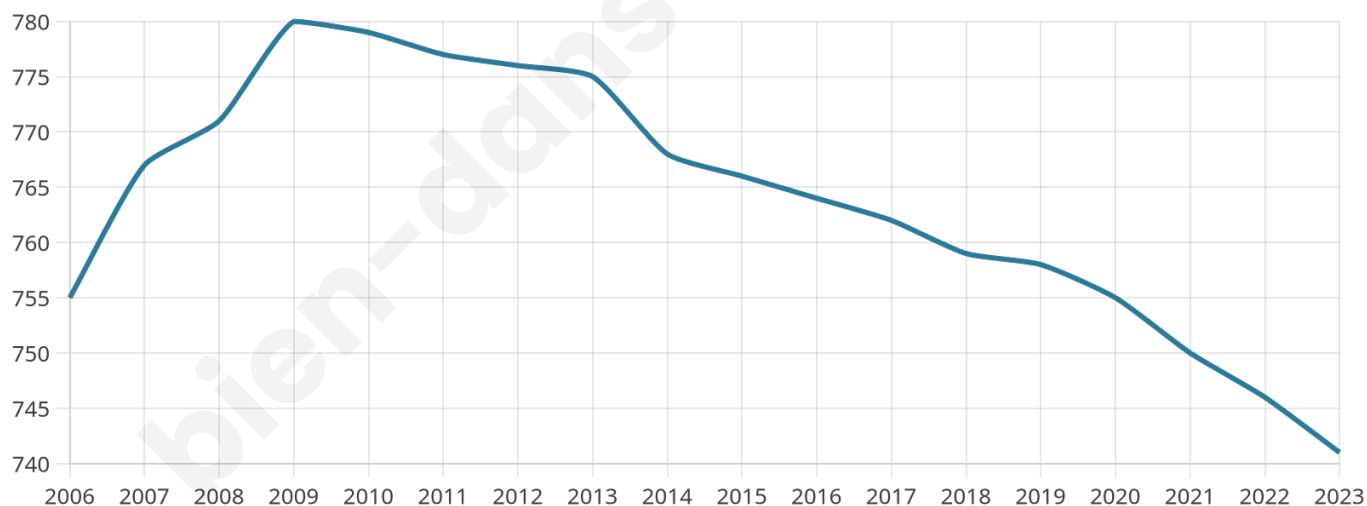
124 h/km²



Revenu moyen

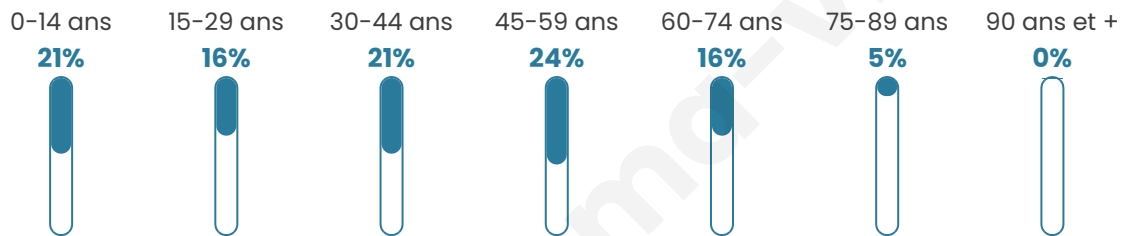
24 190 €/an

Evolution du nombre d'habitants

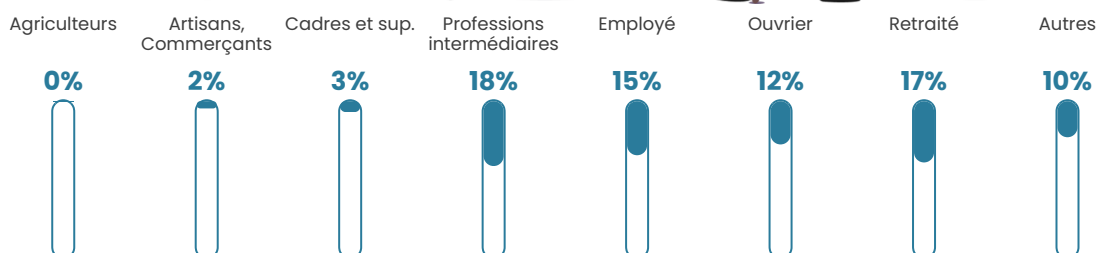


Sources : Institut national de la statistique et des études économiques (insee) selon Les dernières parutions officielles de 2024 portant sur les années 2020, 2021 et 2022.


Tranche d'âge




Activité professionnelle



Niveau de diplôme















Composition des ménages



Profils électoraux

Premier tour

	Marine LE PEN	43.85 %
	Emmanuel MACRON	17.23 %
	Jean-Luc MÉLENCHON	12.30 %
	Éric ZEMMOUR	7.83 %
	Jean LASSALLE	4.92 %
	Nicolas DUPONT-AIGNAN	4.70 %
	Valérie PÉCRESSÉ	2.24 %
	Fabien ROUSSEL	1.79 %
	Yannick JADOT	1.79 %
	Philippe POUTOU	1.57 %
	Nathalie ARTHAUD	0.89 %
	Anne HIDALGO	0.89 %



598 inscrits

Participation : 76.09%

Votes blancs : 1.32%

Votes nuls : 0.44%

Second tour

	Emmanuel MACRON	28,4 %
	Marine LE PEN	71,6 %

598 inscrits

Participation : 75.59%

Votes blancs : 5.75%

Votes nuls : 1.55%

Sécurité



Agressions physiques / sexuelles

0



Cambriolages

0



Vols / dégradations

0



Stupéfiants

0

Evolution du nombre d'infractions



Pour comparer

(en proportion du nombre d'habitants)



Sources : Bases statistiques communale, départementale et régionale de la délinquance enregistrée par la police et la gendarmerie nationales selon les dernières parutions officielles de 2025 portant sur l'année 2024 ([data.gouv](https://data.gouv.fr)).

Agressions physiques / sexuelles : Violences sexuelles, coups et blessures volontaires intrafamiliaux, coups et blessures volontaires, autres coups, blessures volontaires et vols violents sans arme.

Cambriolages : Cambriolages de logements.

Vols : Vols avec armes, vols d'accessoires sur véhicules, vols dans les véhicules, vols de véhicules, vols sans violence contre des personnes, destructions, dégradations volontaires et escroqueries.

Stupéfiants : Trafic de stupéfiants dont (AFD) et usage de stupéfiants.

Services à la population



Commerce

Hypermarché	X <u>Ribécourt-Dreslincourt</u> 4km
Supermarché	X <u>Noyon</u> 3km
Superette	X <u>Noyon</u> 4km
Boulangerie	X <u>Pont-l'Évêque</u> 3km
Boucherie	X <u>Ribécourt-Dreslincourt</u> 5km
Restaurant	X <u>Pont-l'Évêque</u> 3km
Garage	X <u>Chiry-Ourscamp</u> 1km
Station-service	X <u>Ribécourt-Dreslincourt</u> 5km
Banque	X <u>Noyon</u> 5km
La poste	1
Coiffeur	1
Tabac	X <u>Rethondes</u> 15km
Bars / discothèque	X <u>Chiry-Ourscamp</u> 1km
Bibliothèque	X <u>Thourotte</u> 9km
Cinéma	X <u>Noyon</u> 3km
Vétérinaire	X <u>Noyon</u> 5km



Santé

Pharmacie	X <u>Chiry-Ourscamp</u> 1km
Hôpital	X <u>Noyon</u> 5km
Laboratoire d'analyses médicales	X <u>Noyon</u> 4km
Etablissement pour handicapé	X <u>Ribécourt-Dreslincourt</u> 3km
EHPA	X <u>Noyon</u> 5km
Médecin	X <u>Ribécourt-Dreslincourt</u> 4km
Dentiste	X <u>Noyon</u> 5km
Chirurgien	X <u>Noyon</u> 5km
Dermatologue	X <u>Quierzy</u> 14km
Anesthésiste	X <u>Noyon</u> 5km
Gastro-entérologue	X <u>Compiègne</u> 19km
Gynécologue	X <u>Noyon</u> 5km
Cancérologue	X <u>Compiègne</u> 19km
Neurologue	X <u>Compiègne</u> 17km
Ophtalmologue	X <u>Noyon</u> 6km
ORL	X <u>Noyon</u> 5km
Cardiologue	X <u>Noyon</u> 5km
Pédiatre	X <u>Noyon</u> 4km
Pneumologue	X <u>Compiègne</u> 19km
Psychologue	X <u>Compiègne</u> 17km
Radiologue	X <u>Noyon</u> 5km
Rhumatologue	X <u>Cuise-la-Motte</u> 17km
Sage-femme	X <u>Ribécourt-Dreslincourt</u> 5km



Éducation

Crèche	X <u>Pimprez</u> 4km
Ecole maternelle Public	1
Ecole maternelle Privé	X <u>Soissons</u> 34km
Ecole primaire Public	X <u>Chiry-Ourscamp</u> 1km
Ecole primaire Privé	X <u>Noyon</u> 5km
Collège Public	X <u>Ribécourt-Dreslincourt</u> 5km
Collège Privé	X <u>Noyon</u> 5km
Lycée Public	X <u>Ribécourt-Dreslincourt</u> 5km
Lycée Privé	X <u>Compiègne</u> 17km

Sources : Base Sirene des entreprises et de leurs établissements selon les dernières parutions officielles de 2025 portant sur l'année 2024 ([data.gouv](https://data.gouv.fr)). Liste, localisation et tarifs des professionnels de santé selon les dernières parutions officielles de 2025 portant sur l'année 2024 ([opendatasoft](https://opendatasoft.com)) et FINISS Extraction du Fichier des établissements selon les dernières parutions officielles de 2025 portant sur l'année 2024 ([data.gouv](https://data.gouv.fr)). Adresse et géolocalisation des établissements d'enseignement du premier et second degrés selon les

bien-dans-ma-ville.fr

Villes autour de Ville

Ville	Habitants	Superficie	Pop densité	Pop active	Taux chômage	Revenu moyen	Prix immobilier
Passel	271	3 km ²	90 h/km ²	41.7%	4.4%	23 220 €/an	1 768 €/m ²
Chiry-Ourscamp (1 avis)	1 093	13 km ²	84 h/km ²	51.9%	7%	22 770 €/an	1 601 €/m ²
Larbroye	505	2 km ²	253 h/km ²	47.1%	8.7%	21 920 €/an	791 €/m ²
Pont-l'Évêque (1 avis)	648	1 km ²	648 h/km ²	48.1%	9%	20 610 €/an	1 661 €/m ²
Cannectancourt (2 avis)	515	7 km ²	74 h/km ²	46.6%	4.5%	23 610 €/an	1 459 €/m ²
Sempigny (1 avis)	760	4 km ²	190 h/km ²	42.9%	7%	22 380 €/an	1 297 €/m ²
Pimprez	848	9 km ²	94 h/km ²	51.8%	4.6%	24 030 €/an	1 378 €/m ²
Suzoy	518	5 km ²	104 h/km ²	52.1%	4.4%	24 130 €/an	1 365 €/m ²
Vauchelles	246	2 km ²	123 h/km ²	50.4%	4.9%	21 970 €/an	1 392 €/m ²
Porquéricourt	416	3 km ²	139 h/km ²	46.9%	6.7%	22 560 €/an	1 406 €/m ²
Évricourt	209	3 km ²	70 h/km ²	54.5%	8.1%	22 850 €/an	954 €/m ²
Ribécourt-Dreslincourt (2 avis)	3 871	13 km ²	298 h/km ²	44.8%	6.4%	21 860 €/an	1 773 €/m ²
Thiescourt	750	13 km ²	58 h/km ²	51.5%	6.3%	23 960 €/an	1 395 €/m ²
Cuy	215	4 km ²	54 h/km ²	47%	2.3%	21 990 €/an	1 395 €/m ²
Noyon (16 avis)	12 971	18 km ²	721 h/km ²	39.6%	9.7%	17 740 €/an	1 364 €/m ²

bien-dans-ma-ville.fr



Vous aimez votre ville ? Notez-la !

Et faites-nous part de vos remarques constructives



Avec

BIEN dans
ma **VILLE** 