



Version web

Ville de Villars-sous-Écot

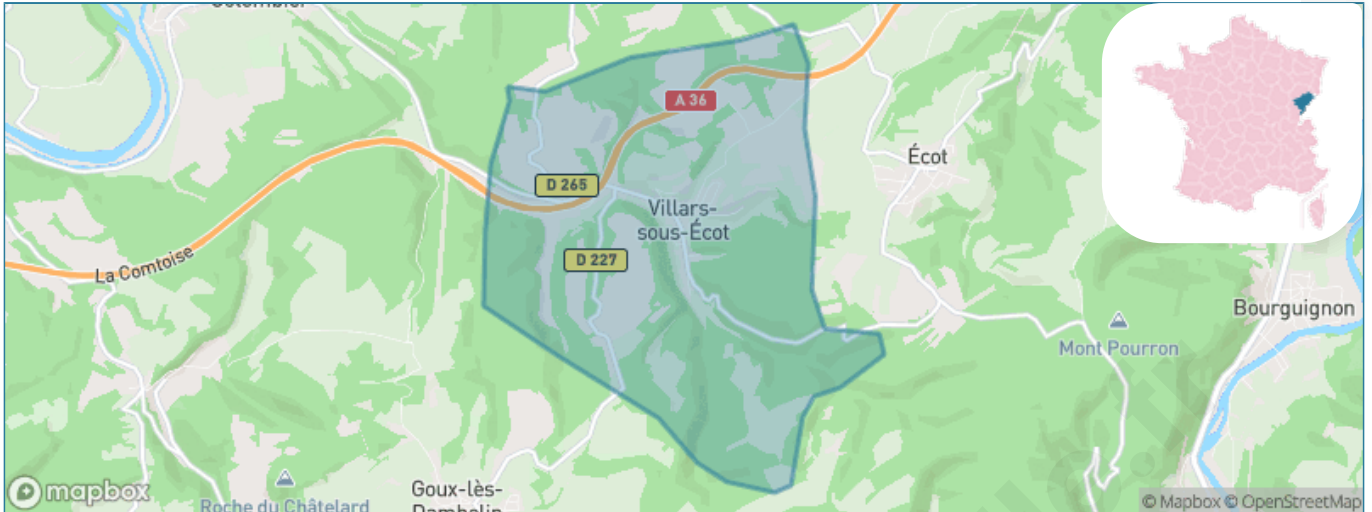
Présenté par

BIEN dans
ma **VILLE** 

Sommaire

Situation géographique	3
Statistiques sur la population	4
Evolution du nombre d'habitants	4
Tranche d'âge	5
0-14 ans	5
15-29 ans	5
30-44 ans	5
45-59 ans	5
60-74 ans	5
75-89 ans	5
90 ans et +	5
Activité professionnelle	5
Agriculteurs	5
Artisans, Commerçants	5
Cadres et sup.	5
Professions intermédiaires	5
Employé	5
Ouvrier	5
Retraité	5
Autres	5
Niveau de diplôme	6
Sans diplôme ou CEP	6
Brevet, BEPC, DNB	6
CAP-BEP ou équivalent	6
BAC ou équivalent	6
BAC+2	6
BAC+3 ou +4	6
BAC+5 ou plus	6
Composition des ménages	6
Couple sans enfant	6
Couple avec enfant(s)	6
Famille monoparentale	6
Colocation / Autre	6
Personnes seules	6
Profils électoraux	7
Premier tour	7
Sécurité	9
Evolution du nombre d'infractions	9
Pour comparer	10
Services à la population	11
Commerce	11
Éducation	11
Villes autour de Villars-sous-Écot	12

Situation géographique



i Informations clés

- **Région** : Bourgogne-Franche-Comté
- **Département** : Doubs
- **Code postal** : 25150
- **Superficie** : 11 km²

RÉGION
BOURGOGNE
FRANCHE
COMTE

Doubs
le Département

Statistiques sur la population



Nombre d'habitants

332



Age moyen

48 ans



Pop active

47%



Taux chômage

6.6%



Pop densité

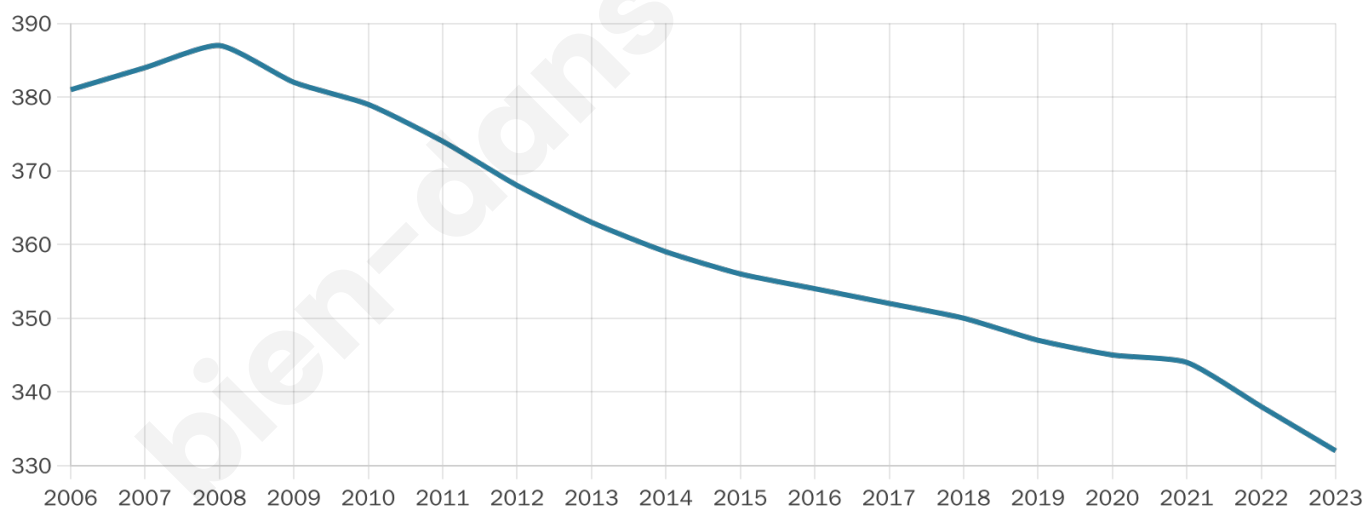
30 h/km²



Revenu moyen

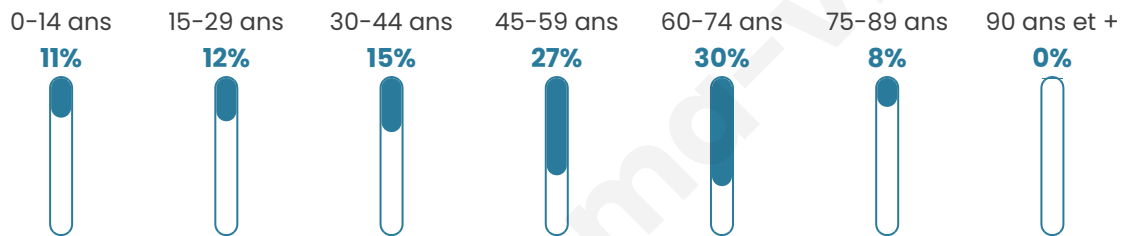
23 940 €/an

Evolution du nombre d'habitants

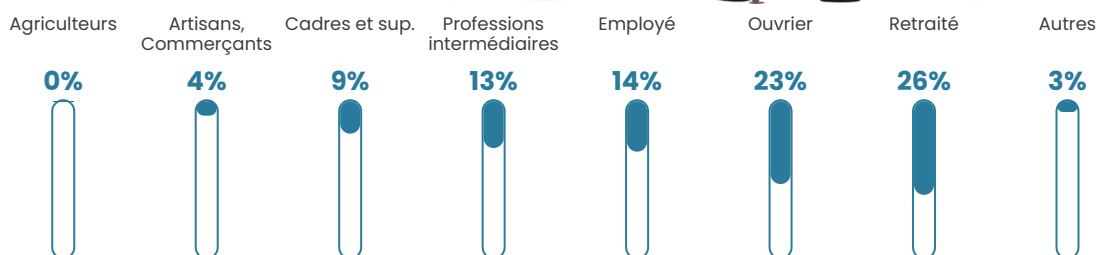


Sources : Institut national de la statistique et des études économiques (insee) selon Les dernières parutions officielles de 2024 portant sur les années 2020, 2021 et 2022.


Tranche d'âge



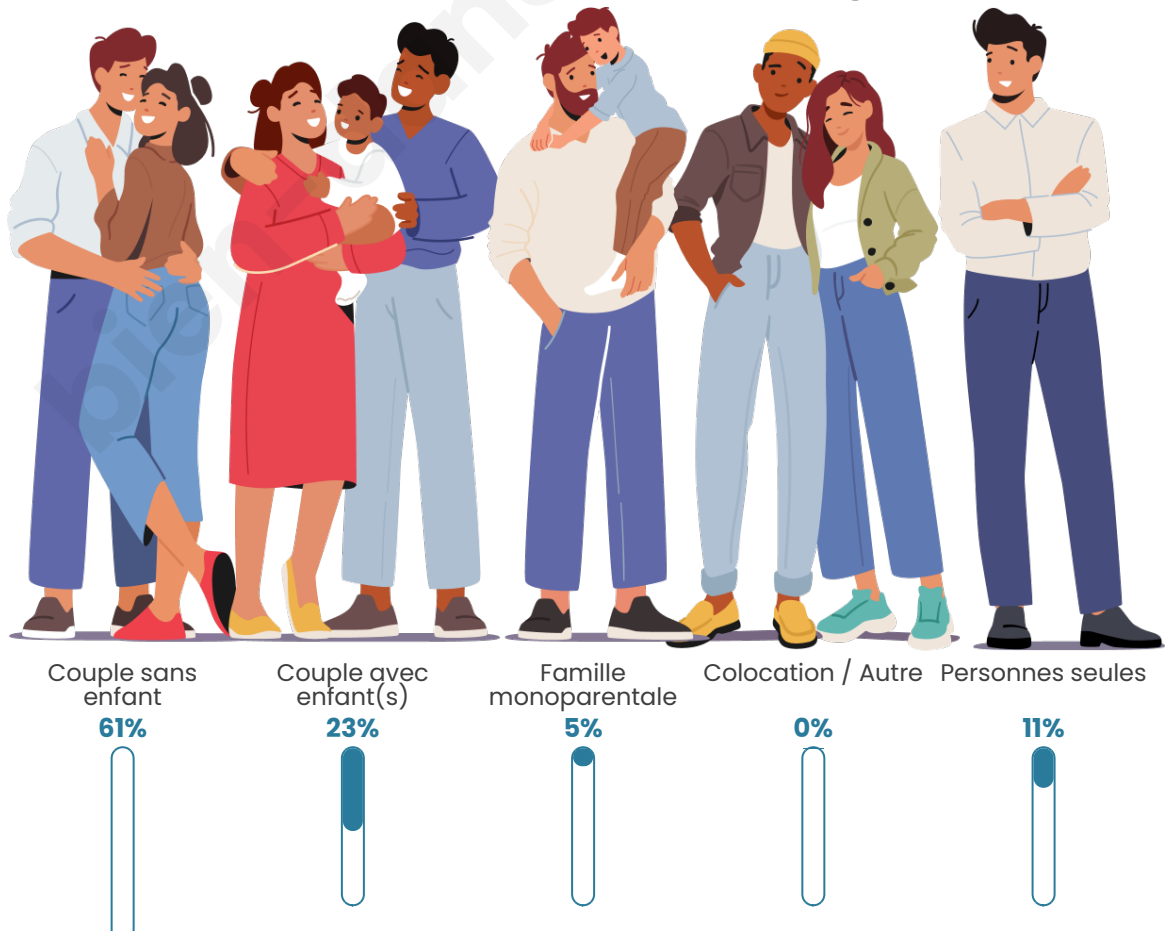
Activité professionnelle



Niveau de diplôme














Composition des ménages





Profils électoraux

Premier tour

	Marine LE PEN	43.35 %
	Emmanuel MACRON	24.46 %
	Éric ZEMMOUR	11.16 %
	Jean-Luc MÉLENCHON	6.01 %
	Jean LASSALLE	5.15 %
	Fabien ROUSSEL	2.58 %
	Valérie PÉCRESSÉ	2.15 %
	Nicolas DUPONT-AIGNAN	1.72 %
	Nathalie ARTHAUD	1.29 %
	Anne HIDALGO	0.86 %
	Yannick JADOT	0.86 %
	Philippe POUTOU	0.43 %

300 inscrits

Participation : 80.67%

Votes blancs : 3.72%

Votes nuls : 0.00%

Second tourEmmanuel
MACRON

35,53 %



Marine LE PEN

64,47 %

301 inscrits

Participation : 82.39%

Votes blancs : 6.85%

Votes nuls : 1.21%

bien-dans-ma-ville.fr

Sécurité



Agressions physiques / sexuelles

0



Cambriolages

0



Vols / dégradations

0



Stupéfiants

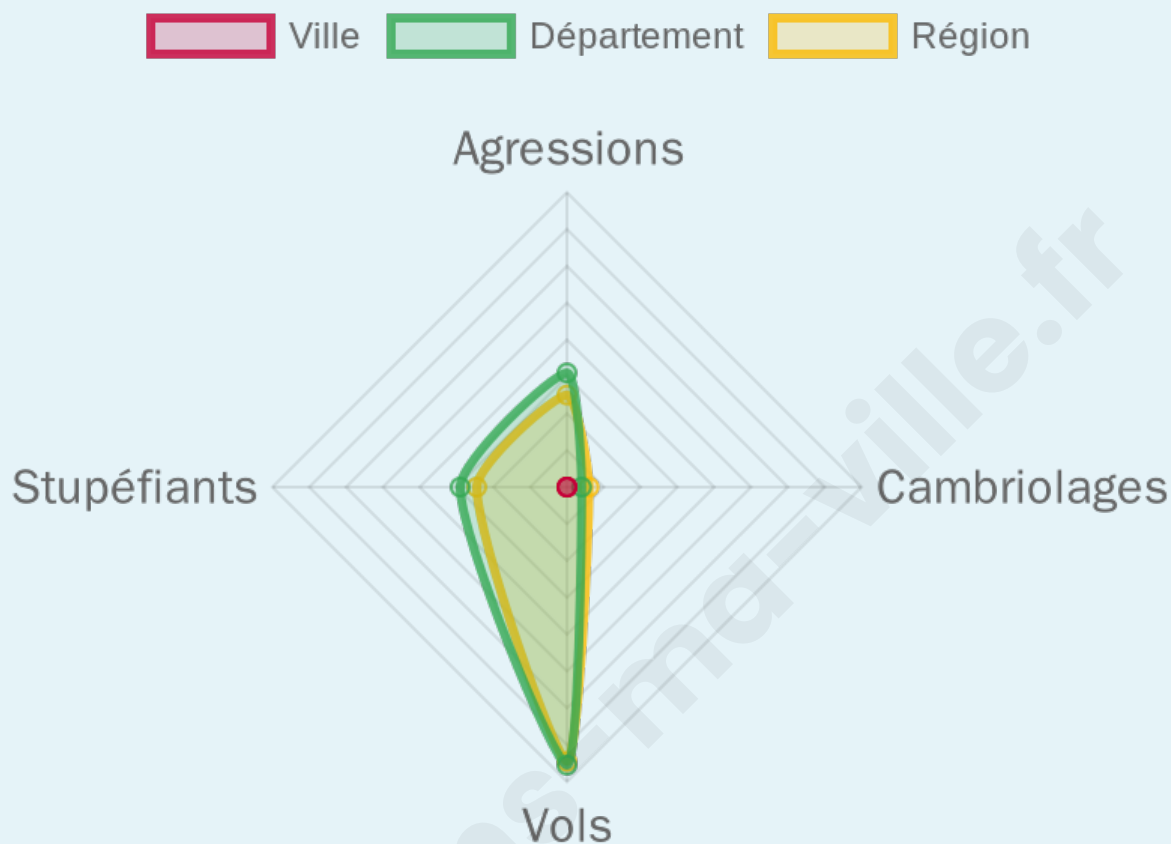
0

Evolution du nombre d'infractions



Pour comparer

(en proportion du nombre d'habitants)



Sources : Bases statistiques communale, départementale et régionale de la délinquance enregistrée par la police et la gendarmerie nationales selon les dernières parutions officielles de 2025 portant sur l'année 2024 ([data.gouv](https://data.gouv.fr)).

Agressions physiques / sexuelles : Violences sexuelles, coups et blessures volontaires intrafamiliaux, coups et blessures volontaires, autres coups, blessures volontaires et vols violents sans arme.

Cambriolages : Cambriolages de logements.

Vols : Vols avec armes, vols d'accessoires sur véhicules, vols dans les véhicules, vols de véhicules, vols sans violence contre des personnes, destructions, dégradations volontaires et escroqueries.

Stupéfiants : Trafic de stupéfiants dont (AFD) et usage de stupéfiants.

Services à la population



Commerce

Hypermarché	X L'Isle-sur-le-Doubs 10km
Supermarché	X Pont-de-Roide-Vermondans 6km
Superette	X Colombier-Fontaine 4km
Boulangerie	X Colombier-Fontaine 4km
Boucherie	X Colombier-Fontaine 4km
Restaurant	X Écot 4km
Garage	X Colombier-Fontaine 4km
Station-service	X Écot 3km
Banque	X Colombier-Fontaine 4km
La poste	X Étouvans 5km
Coiffeur	X Colombier-Fontaine 4km
Tabac	X Pont-de-Roide-Vermondans 5km
Bars / discothèque	X Colombier-Fontaine 4km
Bibliothèque	X Colombier-Fontaine 4km
Cinéma	X Pont-de-Roide-Vermondans 6km
Vétérinaire	X 6km



Santé

Pharmacie	X Colombier-Fontaine 4km
Hôpital	X Montbéliard 13km
Laboratoire d'analyses médicales	X Pont-de-Roide-Vermondans 6km
Etablissement pour handicapé	X Mandeure 10km
EHPA	X Pont-de-Roide-Vermondans 6km
Médecin	X Colombier-Fontaine 4km
Dentiste	X Pont-de-Roide-Vermondans 6km
Chirurgien	X Montbéliard 12km
Dermatologue	X Montbéliard 12km
Anesthésiste	X Trévenans 22km
Gastro-entérologue	X Montbéliard 12km
Gynécologue	X Montbéliard 12km
Cancérologue	X 0km
Neurologue	X Montbéliard 12km
Ophthalmologue	X Montbéliard 12km
ORL	X Pont-de-Roide-Vermondans 7km
Cardiologue	X Montbéliard 12km
Pédiatre	X Bavilliers 25km
Pneumologue	X Trévenans 22km
Psychologue	X Montbéliard 12km
Radiologue	X Audincourt 13km
Rhumatologue	X Belfort 28km
Sage-femme	X Voujeaucourt 9km



Éducation

Crèche	X Étouvans 5km
Ecole maternelle Public	X Dambelin 5km
Ecole maternelle Privé	X Muespach 53km
Ecole primaire Public	X Écot 3km
Ecole primaire Privé	X Mandeure 9km
Collège Public	X Pont-de-Roide-Vermondans 6km
Collège Privé	X Montbéliard 12km
Lycée Public	X Valentigney 11km
Lycée Privé	X Mandeure 9km

Sources : Base Sirene des entreprises et de leurs établissements selon les dernières parutions officielles de 2025 portant sur l'année 2024 ([data.gouv](#)). Liste, localisation et tarifs des professionnels de santé selon les dernières parutions officielles de 2025 portant sur l'année 2024 ([opendatasoft](#)) et FINISS Extraction du Fichier des établissements selon les dernières parutions officielles de 2025 portant sur l'année 2024 ([data.gouv](#)). Adresse et géolocalisation des établissements d'enseignement du premier et second degrés selon les dernières parutions officielles de 2025 portant sur l'année 2024 ([data.education.gouv](#))

Villes autour de Villars-sous-Écot

Ville	Habitants	Superficie	Pop densité	Pop active	Taux chômage	Revenu moyen	Prix immobilier
Écot (2 avis)	510	11 km ²	46 h/km ²	42.2%	2.5%	24 750 €/an	915 €/m ²
Goux-lès-Dambelin	270	8 km ²	34 h/km ²	53%	2.2%	22 810 €/an	1 278 €/m ²
Colombier-Fontaine (3 avis)	1 232	7 km ²	176 h/km ²	43.7%	5.3%	22 690 €/an	983 €/m ²
Dambelin	512	12 km ²	43 h/km ²	43.6%	1.6%	25 200 €/an	1 454 €/m ²
Rémondans-Vaivre	205	9 km ²	23 h/km ²	51.7%	2.4%	23 670 €/an	1 411 €/m ²
Saint-Maurice-Colombier	875	13 km ²	67 h/km ²	49.6%	5.3%	24 830 €/an	1 453 €/m ²
Longeville-sur-Doubs	646	8 km ²	81 h/km ²	51.7%	3.6%	24 480 €/an	1 351 €/m ²
Hyémondans	191	6 km ²	32 h/km ²	50.3%	5.2%	22 340 €/an	914 €/m ²
Sourans	113	4 km ²	28 h/km ²	44.2%	7.1%	19 320 €/an	1 067 €/m ²
Lanthenans	68	3 km ²	23 h/km ²	51.5%	8.8%	NC	NC
Lougres	742	6 km ²	124 h/km ²	43%	2.4%	23 800 €/an	1 041 €/m ²
Étouvans	823	6 km ²	137 h/km ²	46.7%	3.2%	26 700 €/an	1 323 €/m ²
Dampierre-sur-le-Doubs	450	3 km ²	150 h/km ²	43.1%	2.9%	22 590 €/an	1 315 €/m ²
Neuchâtel-Urtière (1 avis)	164	6 km ²	27 h/km ²	49.4%	2.4%	28 340 €/an	1 726 €/m ²
Bourguignon	876	5 km ²	175 h/km ²	47.6%	2.4%	23 670 €/an	1 873 €/m ²

bien-dans-ma-ville.fr



Vous aimez votre ville ? Notez-la !

Et faites-nous part de vos remarques constructives



Avec

BIEN dans ma **VILLE** 