



Version web

Ville de Villars-en-Pons

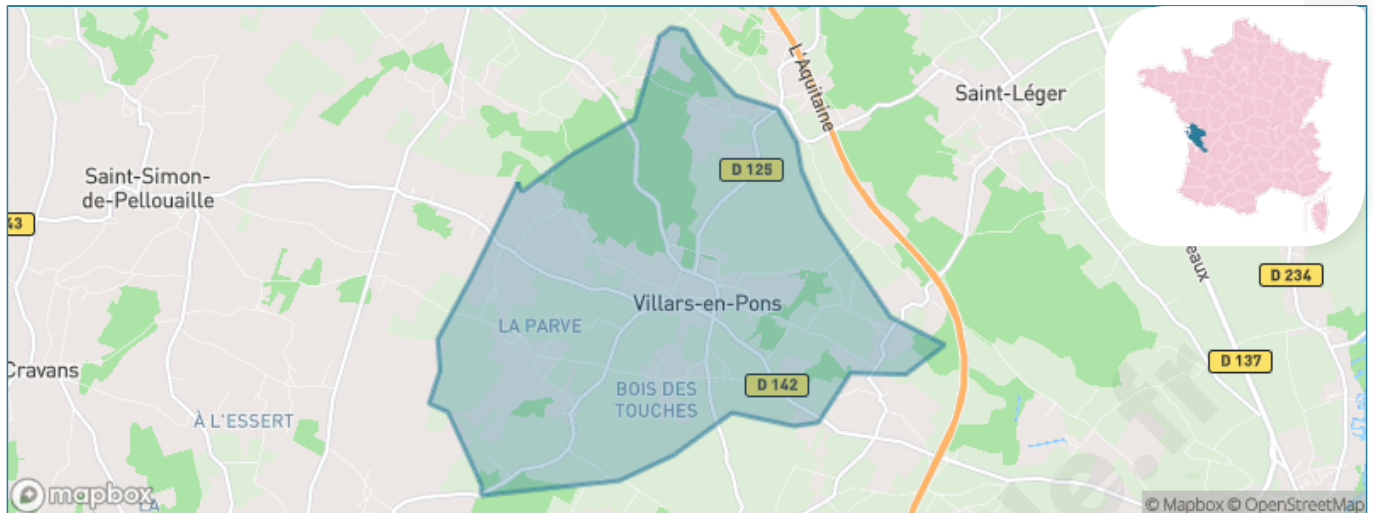
Présenté par



Sommaire

| | |
|---|----|
| Situation géographique | 3 |
| Statistiques sur la population | 4 |
| Evolution du nombre d'habitants | 4 |
| Tranche d'âge | 5 |
| 0-14 ans | 5 |
| 15-29 ans | 5 |
| 30-44 ans | 5 |
| 45-59 ans | 5 |
| 60-74 ans | 5 |
| 75-89 ans | 5 |
| 90 ans et + | 5 |
| Activité professionnelle | 5 |
| Agriculteurs | 5 |
| Artisans, Commerçants | 5 |
| Cadres et sup. | 5 |
| Professions intermédiaires | 5 |
| Employé | 5 |
| Ouvrier | 5 |
| Retraité | 5 |
| Autres | 5 |
| Niveau de diplôme | 6 |
| Sans diplôme ou CEP | 6 |
| Brevet, BEPC, DNB | 6 |
| CAP-BEP ou équivalent | 6 |
| BAC ou équivalent | 6 |
| BAC+2 | 6 |
| BAC+3 ou +4 | 6 |
| BAC+5 ou plus | 6 |
| Composition des ménages | 6 |
| Couple sans enfant | 6 |
| Couple avec enfant(s) | 6 |
| Famille monoparentale | 6 |
| Colocation / Autre | 6 |
| Personnes seules | 6 |
| Profils électoraux | 7 |
| Premier tour | 7 |
| Sécurité | 8 |
| Evolution du nombre d'infractions | 8 |
| Pour comparer | 9 |
| Services à la population | 10 |
| Commerce | 10 |
| Éducation | 10 |
| Villes autour de Villars-en-Pons | 11 |

Situation géographique



i Informations clés

- **Région** : Nouvelle-Aquitaine
- **Département** : Charente-Maritime
- **Code postal** : 17260
- **Superficie** : 13 km²



Statistiques sur la population



Nombre d'habitants

583



Age moyen

43 ans



Pop active

50.8%



Taux chômage

8.2%



Pop densité

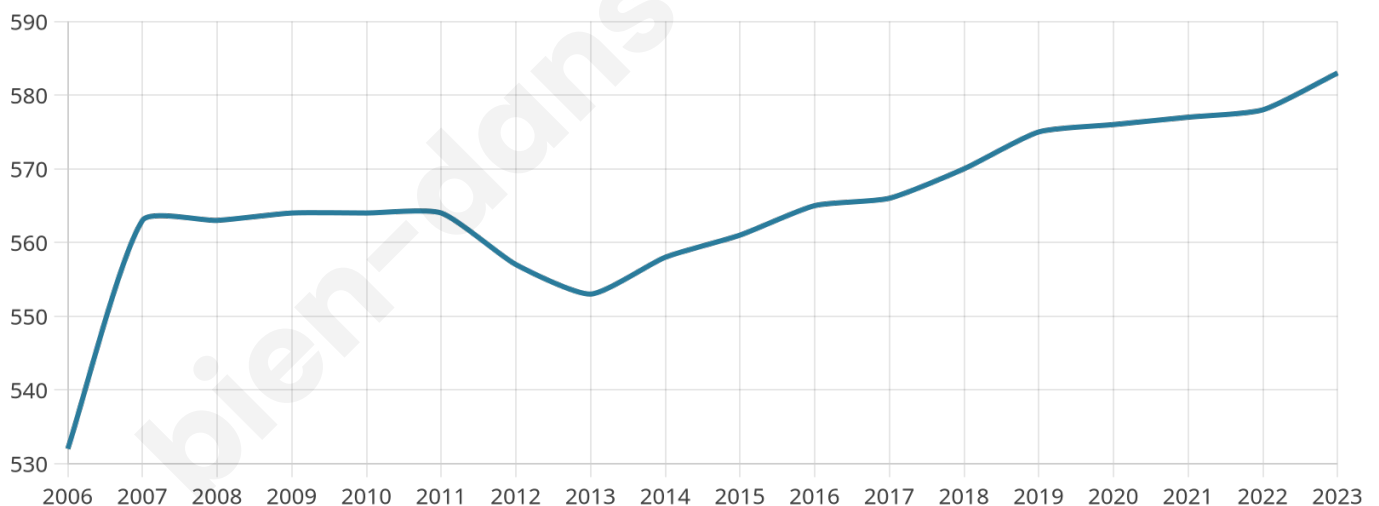
45 h/km²



Revenu moyen

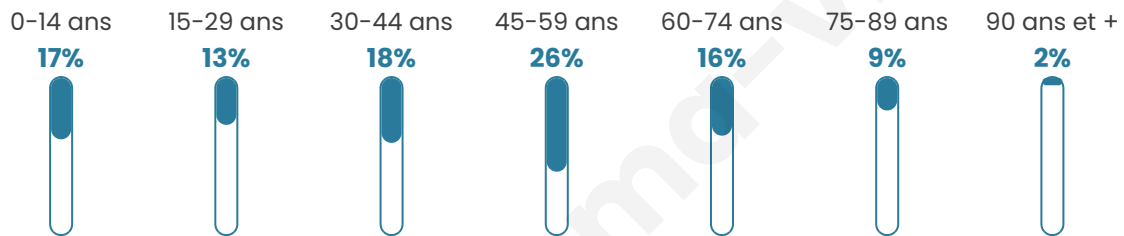
21 720 €/an

Evolution du nombre d'habitants

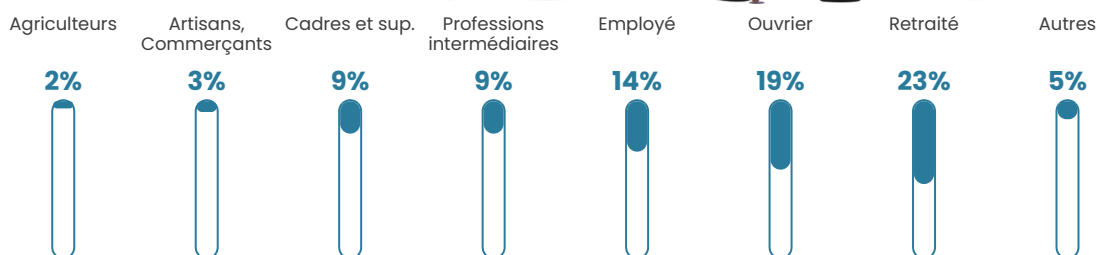


Sources : Institut national de la statistique et des études économiques (insee) selon Les dernières parutions officielles de 2024 portant sur les années 2020, 2021 et 2022.


Tranche d'âge




Activité professionnelle



Niveau de diplôme



Composition des ménages



Profils électoraux

Premier tour

| | | |
|---|-----------------------|---------|
|  | Marine LE PEN | 38.08 % |
|  | Emmanuel MACRON | 23.26 % |
|  | Jean-Luc MÉLENCHON | 13.37 % |
|  | Éric ZEMMOUR | 8.43 % |
|  | Jean LASSALLE | 4.07 % |
|  | Valérie PÉCRESSE | 4.07 % |
|  | Fabien ROUSSEL | 2.33 % |
|  | Yannick JADOT | 2.03 % |
|  | Nicolas DUPONT-AIGNAN | 1.74 % |
|  | Philippe POUTOU | 1.16 % |
|  | Anne HIDALGO | 0.87 % |
|  | Nathalie ARTHAUD | 0.58 % |



438 inscrits

Participation : 81.05%

Votes blancs : 2.25%

Votes nuls : 0.85%

Second tour

| | | |
|---|-----------------|---------|
|  | Emmanuel MACRON | 43,77 % |
|  | Marine LE PEN | 56,23 % |

437 inscrits

Participation : 78.95%

Votes blancs : 6.67%

Votes nuls : 2.61%

Sécurité



Agressions physiques / sexuelles

0



Cambriolages

0



Vols / dégradations

0



Stupéfiants

0

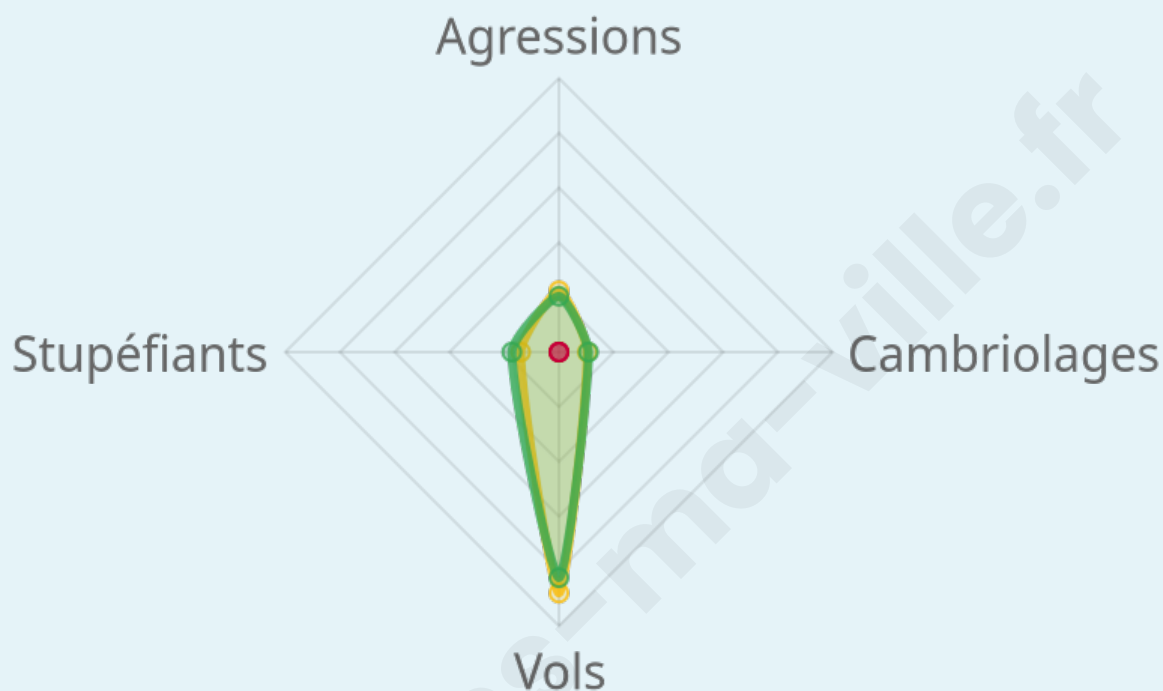
Evolution du nombre d'infractions



Pour comparer

(en proportion du nombre d'habitants)

Ville Département Région



Sources : Bases statistiques communale, départementale et régionale de la délinquance enregistrée par la police et la gendarmerie nationales selon les dernières parutions officielles de 2025 portant sur l'année 2024 ([data.gouv](https://data.gouv.fr)).

Agressions physiques / sexuelles : Violences sexuelles, coups et blessures volontaires intrafamiliaux, coups et blessures volontaires, autres coups, blessures volontaires et vols violents sans arme.

Cambriolages : Cambriolages de logements.

Vols : Vols avec armes, vols d'accessoires sur véhicules, vols dans les véhicules, vols de véhicules, vols sans violence contre des personnes, destructions, dégradations volontaires et escroqueries.

Stupéfiants : Trafic de stupéfiants dont (AFD) et usage de stupéfiants.

Services à la population



Commerce

| | |
|--------------------|--|
| Hypermarché | X Gémozac 5km |
| Supermarché | X Pons 5km |
| Superette | X Tesson 4km |
| Boulangerie | X Tesson 5km |
| Boucherie | X Tesson 4km |
| Restaurant | X Saint-Léger 2km |
| Garage | X Saint-Simon-de-Pellouaille 4km |
| Station-service | X Saint-Léger 3km |
| Banque | X Gémozac 5km |
| La poste | X Berneuil 4km |
| Coiffeur | X Jazennes 1km |
| Tabac | X Pons 6km |
| Bars / discothèque | X Pons 6km |
| Bibliothèque | X Pons 6km |
| Cinéma | X Pons 6km |
| Vétérinaire | X Gémozac 5km |



Santé

| | |
|----------------------------------|---------------------------------------|
| Pharmacie | X Pons 3km |
| Hôpital | X Saintes 16km |
| Laboratoire d'analyses médicales | X Pons 5km |
| Etablissement pour handicapé | X Gémozac 5km |
| EHPA | X Pons 6km |
| Médecin | X Berneuil 5km |
| Dentiste | X Pons 6km |
| Chirurgien | X Saintes 17km |
| Dermatologue | X Saintes 17km |
| Anesthésiste | X Saintes 17km |
| Gastro-entérologue | X Saintes 17km |
| Gynécologue | X Saintes 17km |
| Cancérologue | X Bordeaux 82km |
| Neurologue | X Saintes 17km |
| Ophthalmologue | X Saintes 17km |
| ORL | X Saintes 17km |
| Cardiologue | X Saintes 17km |
| Pédiatre | X Saintes 17km |
| Pneumologue | X Saintes 16km |
| Psychologue | X Saintes 16km |
| Radiologue | X Châteaubernard 26km |
| Rhumatologue | X Saintes 17km |
| Sage-femme | X Pons 6km |



Éducation

| | |
|-------------------------|--------------------------------|
| Crèche | X Tesson 4km |
| Ecole maternelle Public | X Pons 6km |
| Ecole maternelle Privé | X Marsac 56km |
| Ecole primaire Public | 1 |
| Ecole primaire Privé | X Pons 6km |
| Collège Public | X Gémozac 5km |
| Collège Privé | X Saintes 16km |
| Lycée Public | X Pons 6km |
| Lycée Privé | X Bois 15km |

Sources : Base Sirene des entreprises et de leurs établissements selon les dernières parutions officielles de 2025 portant sur l'année 2024 ([data.gouv](#)). Liste, localisation et tarifs des professionnels de santé selon les dernières parutions officielles de 2025 portant sur l'année 2024 ([opendatasoft](#)) et FINISS Extraction du Fichier des établissements selon les dernières parutions officielles de 2025 portant sur l'année 2024 ([data.gouv](#)). Adresse et géolocalisation des établissements d'enseignement du premier et second degrés selon les dernières parutions officielles de 2025 portant sur l'année 2024 ([data.education.gouv](#))

Villes autour de Villars-en-Pons

| Ville | Habitants | Superficie | Pop densité | Pop active | Taux chômage | Revenu moyen | Prix immobilier |
|----------------------------|-----------|--------------------|-----------------------|------------|--------------|--------------|------------------------|
| Jazennes | 542 | 10 km ² | 54 h/km ² | 47.6% | 4.4% | 22 520 €/an | 1 245 €/m ² |
| Saint-Léger | 679 | 15 km ² | 45 h/km ² | 45.4% | 3.7% | 22 430 €/an | 1 546 €/m ² |
| Tanzac | 296 | 11 km ² | 27 h/km ² | 49% | 3.7% | 21 760 €/an | 806 €/m ² |
| Tesson (1 avis) | 1 148 | 12 km ² | 96 h/km ² | 44.9% | 5.2% | 23 200 €/an | 1 288 €/m ² |
| Gémozac (2 avis) | 3 052 | 31 km ² | 98 h/km ² | 38.7% | 3.9% | 20 560 €/an | 1 305 €/m ² |
| Pons (9 avis) | 4 343 | 27 km ² | 161 h/km ² | 41.3% | 5.2% | 20 640 €/an | 1 223 €/m ² |
| Berneuil (1 avis) | 1 169 | 25 km ² | 47 h/km ² | 50.7% | 4.4% | 22 090 €/an | 1 561 €/m ² |
| Givrezac | 74 | 2 km ² | 37 h/km ² | 44.6% | 2.7% | NC | 1 264 €/m ² |
| La Jard | 426 | 8 km ² | 53 h/km ² | 51.9% | 3.8% | 22 020 €/an | 1 063 €/m ² |
| Mazerolles | 243 | 5 km ² | 49 h/km ² | 41.6% | 2.5% | 23 250 €/an | 1 325 €/m ² |
| Cravans (1 avis) | 845 | 14 km ² | 60 h/km ² | 42.1% | 4% | 21 200 €/an | 1 285 €/m ² |
| Saint-Simon-de-Pellouaille | 708 | 9 km ² | 79 h/km ² | 50.8% | 6.8% | 22 300 €/an | 1 294 €/m ² |
| Préguillac (2 avis) | 444 | 6 km ² | 74 h/km ² | 45% | 5% | 24 130 €/an | 1 467 €/m ² |
| Saint-Quantin-de-Rançanne | 274 | 9 km ² | 30 h/km ² | 40.9% | 4% | 22 070 €/an | 951 €/m ² |
| Colombiers | 306 | 7 km ² | 44 h/km ² | 46.4% | 6.9% | 22 900 €/an | 1 457 €/m ² |

bien-dans-ma-ville.fr



Vous aimez votre ville ? Notez-la !

Et faites-nous part de vos remarques constructives



Avec

BIEN dans ma **VILLE** 