



Version web

# Ville de Villars-Colmars

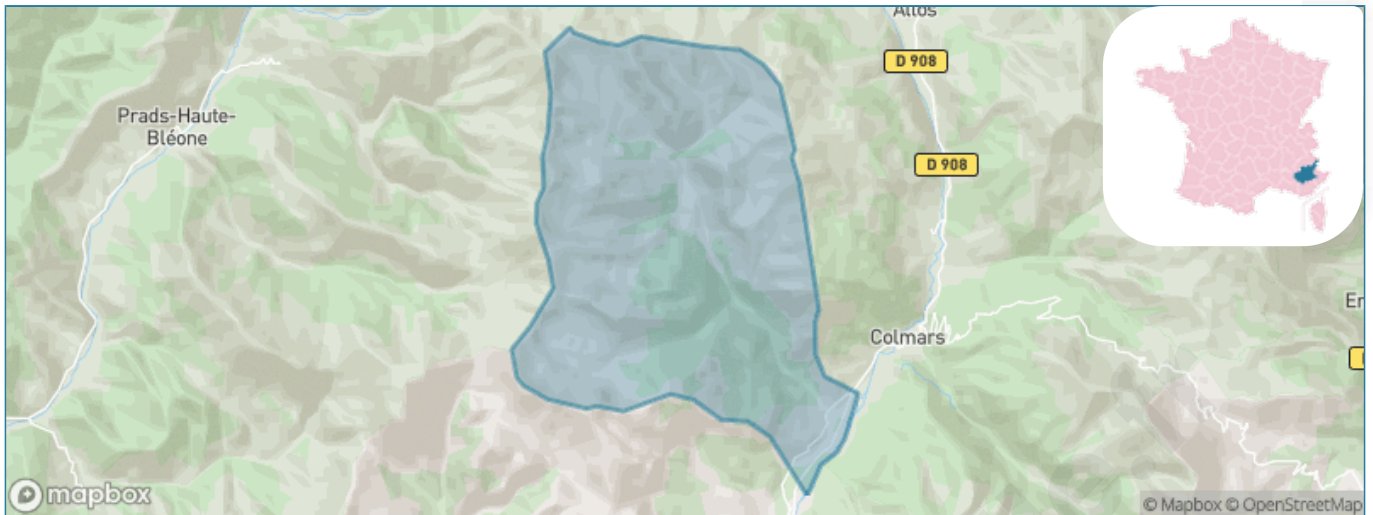
Présenté par

**BIEN** dans  
ma **VILLE** 

# Sommaire

Situation géographique .....	3
Statistiques sur la population .....	4
Evolution du nombre d'habitants .....	4
Tranche d'âge .....	5
0-14 ans .....	5
15-29 ans .....	5
30-44 ans .....	5
45-59 ans .....	5
60-74 ans .....	5
75-89 ans .....	5
90 ans et + .....	5
Activité professionnelle .....	5
Agriculteurs .....	5
Artisans, Commerçants .....	5
Cadres et sup. ....	5
Professions intermédiaires .....	5
Employé .....	5
Ouvrier .....	5
Retraité .....	5
Autres .....	5
Niveau de diplôme .....	6
Sans diplôme ou CEP .....	6
Brevet, BEPC, DNB .....	6
CAP-BEP ou équivalent .....	6
BAC ou équivalent .....	6
BAC+2 .....	6
BAC+3 ou +4 .....	6
BAC+5 ou plus .....	6
Composition des ménages .....	6
Couple sans enfant .....	6
Couple avec enfant(s) .....	6
Famille monoparentale .....	6
Colocation / Autre .....	6
Personnes seules .....	6
Profils électoraux .....	7
Premier tour .....	7
Sécurité .....	8
Evolution du nombre d'infractions .....	8
Pour comparer .....	9
Services à la population .....	10
Commerce .....	10
Éducation .....	10
Villes autour de Villars-Colmars .....	12

# Situation géographique



## i Informations clés

- **Région** : Provence-Alpes-Côte d'Azur
- **Département** : Alpes-de-Haute-Provence
- **Code postal** : 04640
- **Superficie** : 40 km<sup>2</sup>



# Statistiques sur la population



Nombre d'habitants

**257**



Age moyen

**47 ans**



Pop active

**42%**



Taux chômage

**4.9%**



Pop densité

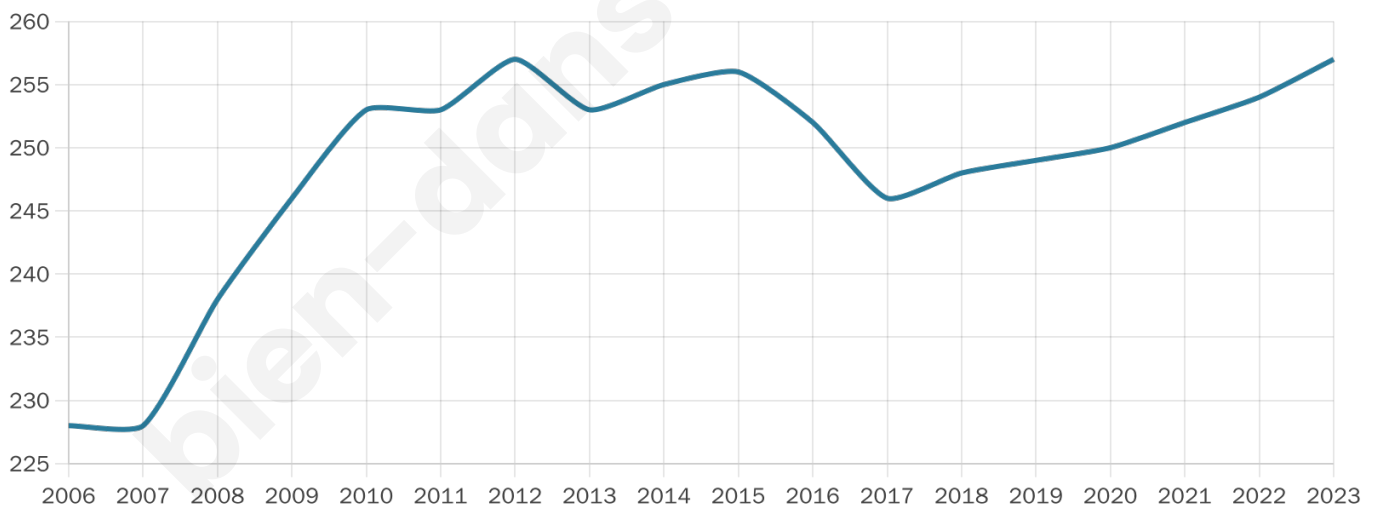
**6 h/km<sup>2</sup>**



Revenu moyen

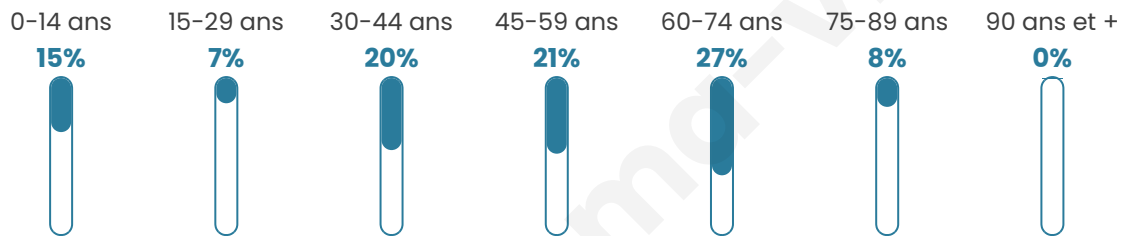
**20 320 €/an**

## Evolution du nombre d'habitants

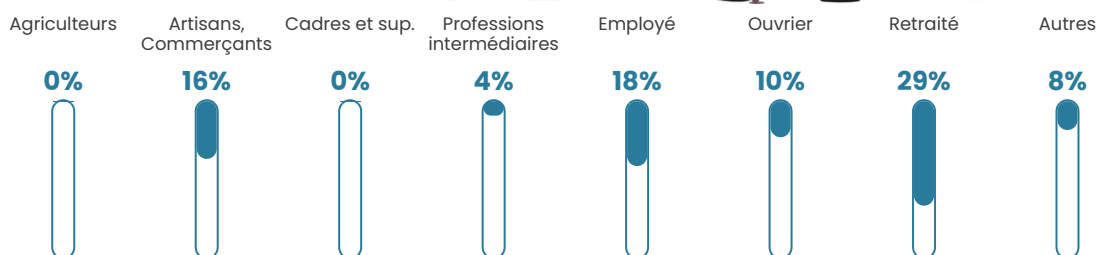


Sources : Institut national de la statistique et des études économiques (insee) selon Les dernières parutions officielles de 2024 portant sur les années 2020, 2021 et 2022.


## Tranche d'âge




## Activité professionnelle



## Niveau de diplôme



## Composition des ménages



# Profils électoraux

## Premier tour

	Marine LE PEN	35.08 %
	Emmanuel MACRON	20.94 %
	Éric ZEMMOUR	11.52 %
	Jean-Luc MÉLENCHON	7.85 %
	Yannick JADOT	6.28 %
	Valérie PÉCRESSE	5.76 %
	Jean LASSALLE	5.24 %
	Nicolas DUPONT-AIGNAN	3.14 %
	Fabien ROUSSEL	1.57 %
	Anne HIDALGO	1.05 %
	Philippe POUTOU	1.05 %
	Nathalie ARTHAUD	0.52 %



### 243 inscrits

Participation : 81.07%

Votes blancs : 3.05%

Votes nuls : 0.00%

## Second tour

	Emmanuel MACRON	35,2 %
	Marine LE PEN	64,8 %

### 243 inscrits

Participation : 82.3%

Votes blancs : 9%

Votes nuls : 1.5%

# Sécurité



Agressions physiques / sexuelles

0



Cambriolages

0



Vols / dégradations

0



Stupéfiants

0

## Evolution du nombre d'infractions



## Pour comparer

(en proportion du nombre d'habitants)



Sources : Bases statistiques communale, départementale et régionale de la délinquance enregistrée par la police et la gendarmerie nationales selon les dernières parutions officielles de 2025 portant sur l'année 2024 ([data.gouv](https://data.gouv.fr)).

Agressions physiques / sexuelles : Violences sexuelles, coups et blessures volontaires intrafamiliaux, coups et blessures volontaires, autres coups, blessures volontaires et vols violents sans arme.

Cambriolages : Cambriolages de logements.

Vols : Vols avec armes, vols d'accessoires sur véhicules, vols dans les véhicules, vols de véhicules, vols sans violence contre des personnes, destructions, dégradations volontaires et escroqueries.

Stupéfiants : Trafic de stupéfiants dont (AFD) et usage de stupéfiants.

# Services à la population



## Commerce

Hypermarché	X <u>Digne-les-Bains</u> 30km
Supermarché	X <u>Allos</u> 9km
Superette	X <u>Beauvezer</u> 3km
Boulangerie	X <u>Colmars</u> 3km
Boucherie	X <u>Colmars</u> 2km
Restaurant	1
Garage	X <u>Prads-Haute-Bléone</u> 12km
Station-service	1
Banque	X <u>Allos</u> 8km
La poste	X <u>Beauvezer</u> 1km
Coiffeur	1
Tabac	X <u>Guillaumes</u> 22km
Bars / discothèque	X <u>Colmars</u> 3km
Bibliothèque	X <u>Saint-André-les-Alpes</u> 23km
Cinéma	X <u>Allos</u> 14km
Vétérinaire	X <u>Saint-André-les-Alpes</u> 23km



## Santé

Pharmacie	X <u>Colmars</u> 2km
Hôpital	X <u>Digne-les-Bains</u> 30km
Laboratoire d'analyses médicales	X <u>Barcelonnette</u> 25km
Etablissement pour handicapé	X <u>Saint-Pons</u> 25km
EHPA	X <u>Guillaumes</u> 22km
Médecin	X <u>Colmars</u> 3km
Dentiste	X <u>Barcelonnette</u> 25km
Chirurgien	X <u>Allos</u> 9km
Dermatologue	X <u>Tallard</u> 54km
Anesthésiste	X <u>Roquebillière</u> 59km
Gastro-entérologue	X <u>Digne-les-Bains</u> 34km
Gynécologue	X <u>Digne-les-Bains</u> 30km
Cancérologue	X <u>Mougins</u> 70km
Neurologue	X <u>Oraison</u> 61km
Ophthalmologue	X <u>Barcelonnette</u> 25km
ORL	X <u>Digne-les-Bains</u> 34km
Cardiologue	X <u>Digne-les-Bains</u> 30km
Pédiatre	X <u>Annot</u> 23km
Pneumologue	X <u>Oraison</u> 61km
Psychologue	X <u>Digne-les-Bains</u> 30km
Radiologue	X <u>Gap</u> 60km
Rhumatologue	X <u>Embrun</u> 45km
Sage-femme	X <u>Barcelonnette</u> 25km



## Éducation

Crèche	X <u>Allos</u> 9km
Ecole maternelle Public	X <u>La Javie</u> 20km
Ecole maternelle Privé	X <u>Beausoleil</u> 81km
Ecole primaire Public	X <u>Colmars</u> 3km
Ecole primaire Privé	X <u>Barcelonnette</u> 25km
Collège Public	X <u>Annot</u> 23km
Collège Privé	X <u>Digne-les-Bains</u> 30km
Lycée Public	X <u>Barcelonnette</u> 25km
Lycée Privé	X <u>Digne-les-Bains</u> 30km

Sources : Base Sirene des entreprises et de leurs établissements selon les dernières parutions officielles de 2025 portant sur l'année 2024 ([data.gouv](#)). Liste, localisation et tarifs des professionnels de santé selon les dernières parutions officielles de 2025 portant sur l'année 2024 ([opendatasoft](#)) et FINESS Extraction du Fichier des établissements selon les dernières parutions officielles de 2025 portant sur

l'année 2024 ([data.gouv](https://data.gouv.fr)). Adresse et géolocalisation des établissements d'enseignement du premier et second degrés selon les dernières parutions officielles de 2025 portant sur l'année 2024 ([data.education.gouv](https://data.education.gouv.fr))

bien-dans-ma-ville.fr

## Villes autour de Villars-Colmars

Ville	Habitants	Superficie	Pop densité	Pop active	Taux chômage	Revenu moyen	Prix immobilier
Beauvezer	384	27 km <sup>2</sup>	14 h/km <sup>2</sup>	48.7%	3.6%	20 620 €/an	2 159 €/m <sup>2</sup>
Colmars (1 avis)	583	81 km <sup>2</sup>	7 h/km <sup>2</sup>	39.5%	1.5%	20 610 €/an	1 700 €/m <sup>2</sup>
Allos	812	116 km <sup>2</sup>	7 h/km <sup>2</sup>	51.8%	0.7%	20 390 €/an	1 959 €/m <sup>2</sup>
Thorame-Haute	247	108 km <sup>2</sup>	2 h/km <sup>2</sup>	40.5%	3.6%	18 190 €/an	1 341 €/m <sup>2</sup>
Entraunes	124	81 km <sup>2</sup>	2 h/km <sup>2</sup>	36.3%	1.6%	NC	909 €/m <sup>2</sup>
Thorame-Basse	206	97 km <sup>2</sup>	2 h/km <sup>2</sup>	46.6%	1.9%	20 970 €/an	1 317 €/m <sup>2</sup>
Saint-Martin-d'Entraunes	138	40 km <sup>2</sup>	3 h/km <sup>2</sup>	37%	2.2%	NC	1 135 €/m <sup>2</sup>
Prads-Haute-Bléone (1 avis)	172	165 km <sup>2</sup>	1 h/km <sup>2</sup>	40.1%	2.9%	19 160 €/an	1 008 €/m <sup>2</sup>
Méailles	124	32 km <sup>2</sup>	4 h/km <sup>2</sup>	40.3%	7.3%	18 740 €/an	2 854 €/m <sup>2</sup>
Villeneuve-d'Entraunes	82	28 km <sup>2</sup>	3 h/km <sup>2</sup>	30.5%	2.4%	NC	1 522 €/m <sup>2</sup>
Lambruisse	92	21 km <sup>2</sup>	4 h/km <sup>2</sup>	26.1%	3.3%	19 760 €/an	1 182 €/m <sup>2</sup>
Le Fugeret	196	28 km <sup>2</sup>	7 h/km <sup>2</sup>	46.4%	3.6%	18 110 €/an	1 636 €/m <sup>2</sup>
Beaujeu	123	45 km <sup>2</sup>	3 h/km <sup>2</sup>	50.4%	6.5%	22 100 €/an	719 €/m <sup>2</sup>
Châteauneuf-d'Entraunes	62	29 km <sup>2</sup>	2 h/km <sup>2</sup>	41.9%	3.2%	NC	1 402 €/m <sup>2</sup>
La Javie (1 avis)	376	37 km <sup>2</sup>	10 h/km <sup>2</sup>	45.5%	5.6%	21 710 €/an	976 €/m <sup>2</sup>

bien-dans-ma-ville.fr



# **Vous aimez votre ville ? Notez-la !**

Et faites-nous part de vos remarques constructives



Avec

**BIEN** dans ma **VILLE** 