



Version web

Ville de Villards-d'Héria

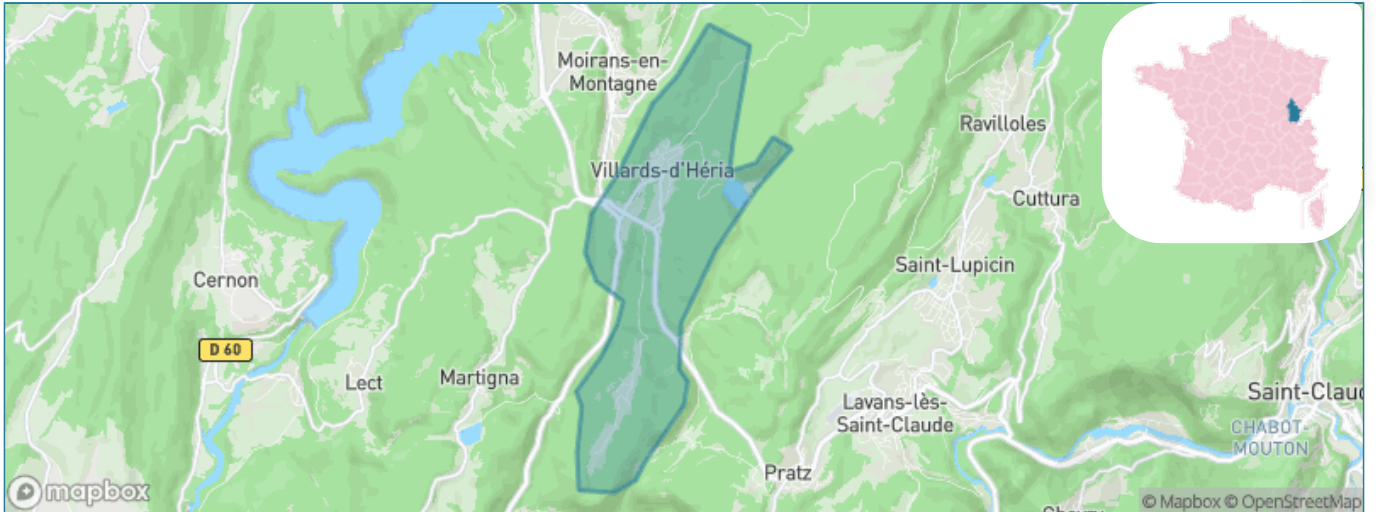
Présenté par

BIEN dans
ma **VILLE** 

Sommaire

Situation géographique	3
Statistiques sur la population	4
Evolution du nombre d'habitants	4
Tranche d'âge	5
0-14 ans	5
15-29 ans	5
30-44 ans	5
45-59 ans	5
60-74 ans	5
75-89 ans	5
90 ans et +	5
Activité professionnelle	5
Agriculteurs	5
Artisans, Commerçants	5
Cadres et sup.	5
Professions intermédiaires	5
Employé	5
Ouvrier	5
Retraité	5
Autres	5
Niveau de diplôme	6
Sans diplôme ou CEP	6
Brevet, BEPC, DNB	6
CAP-BEP ou équivalent	6
BAC ou équivalent	6
BAC+2	6
BAC+3 ou +4	6
BAC+5 ou plus	6
Composition des ménages	6
Couple sans enfant	6
Couple avec enfant(s)	6
Famille monoparentale	6
Colocation / Autre	6
Personnes seules	6
Profils électoraux	7
Premier tour	7
Sécurité	8
Evolution du nombre d'infractions	8
Pour comparer	9
Services à la population	10
Commerce	10
Éducation	10
Villes autour de Villards-d'Héria	11

Situation géographique



i Informations clés

- **Région** : Bourgogne-Franche-Comté
- **Département** : Jura
- **Code postal** : 39260
- **Superficie** : 9 km²

REGION
BOURGOGNE
FRANCHE
COMTE

Ju
ra
LE DÉPARTEMENT



Statistiques sur la population



Nombre d'habitants

397



Age moyen

44 ans



Pop active

45.6%



Taux chômage

6.3%



Pop densité

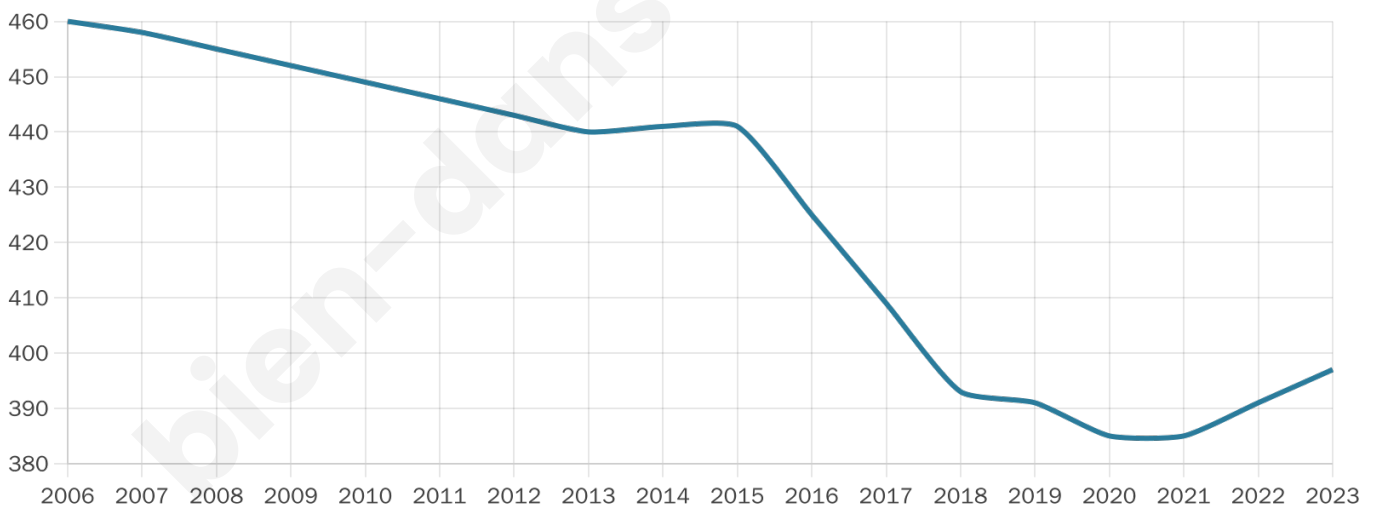
44 h/km²



Revenu moyen

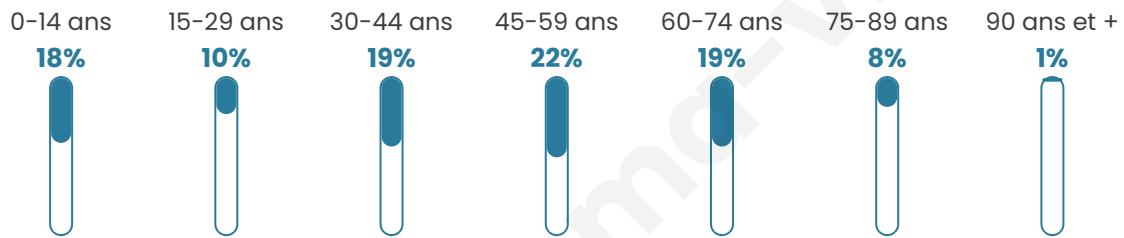
23 130 €/an

Evolution du nombre d'habitants

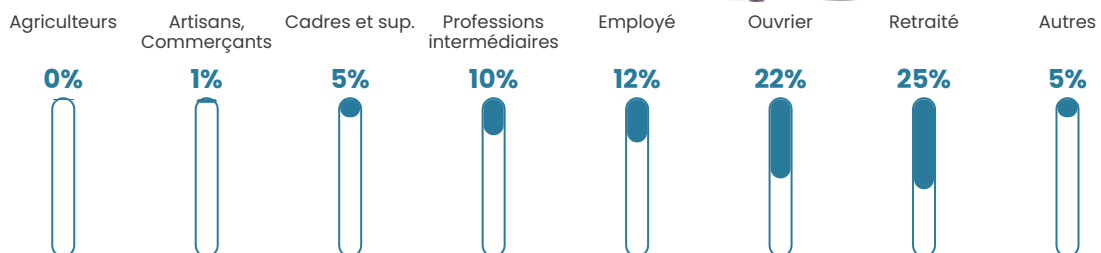


Sources : Institut national de la statistique et des études économiques (insee) selon Les dernières parutions officielles de 2024 portant sur les années 2020, 2021 et 2022.


Tranche d'âge




Activité professionnelle



Niveau de diplôme












Composition des ménages



Profils électoraux



Premier tour

	Emmanuel MACRON	27.31 %
	Jean-Luc MÉLENCHON	20.26 %
	Marine LE PEN	17.18 %
	Éric ZEMMOUR	11.45 %
	Jean LASSALLE	6.17 %
	Valérie PÉCRESSÉ	5.73 %
	Yannick JADOT	3.96 %
	Nicolas DUPONT- AIGNAN	3.96 %
	Anne HIDALGO	1.32 %
	Philippe POUTOU	1.32 %
	Fabien ROUSSEL	0.88 %
	Nathalie ARTHAUD	0.44 %

290 inscrits

Participation : 80%
Votes blancs : 1.72%
Votes nuls : 0.43%

Second tour

	Emmanuel MACRON	55,5 %
	Marine LE PEN	44,5 %

290 inscrits

Participation : 84.14%
Votes blancs : 9.43%
Votes nuls : 1.23%

Sécurité



Agressions physiques / sexuelles

0



Cambriolages

0



Vols / dégradations

0



Stupéfiants

0

Evolution du nombre d'infractions



Pour comparer

(en proportion du nombre d'habitants)



Sources : Bases statistiques communale, départementale et régionale de la délinquance enregistrée par la police et la gendarmerie nationales selon les dernières parutions officielles de 2025 portant sur l'année 2024 ([data.gouv](https://data.gouv.fr)).

Agressions physiques / sexuelles : Violences sexuelles, coups et blessures volontaires intrafamiliaux, coups et blessures volontaires, autres coups, blessures volontaires et vols violents sans arme.

Cambriolages : Cambriolages de logements.

Vols : Vols avec armes, vols d'accessoires sur véhicules, vols dans les véhicules, vols de véhicules, vols sans violence contre des personnes, destructions, dégradations volontaires et escroqueries.

Stupéfiants : Trafic de stupéfiants dont (AFD) et usage de stupéfiants.

Services à la population



Commerce

Hypermarché	X Gex 26km
Supermarché	X Moirans-en-Montagne 3km
Superette	X Coteaux du Lizon 5km
Boulangerie	X Moirans-en-Montagne 2km
Boucherie	X Coteaux du Lizon 5km
Restaurant	1
Garage	X Moirans-en-Montagne 2km
Station-service	X Moirans-en-Montagne 2km
Banque	X Moirans-en-Montagne 2km
La poste	X Chassal-Molinges 8km
Coiffeur	X Moirans-en-Montagne 1km
Tabac	X Moirans-en-Montagne 2km
Bars / discothèque	X Moirans-en-Montagne 1km
Bibliothèque	X Saint-Claude 10km
Cinéma	X Saint-Laurent-en-Grandvaux 25km
Vétérinaire	X Lavans-lès-Saint-Claude 5km



Santé

Pharmacie	X Moirans-en-Montagne 3km
Hôpital	X Saint-Claude 11km
Laboratoire d'analyses médicales	X Saint-Claude 10km
Etablissement pour handicapé	X Coteaux du Lizon 5km
EHPA	X Moirans-en-Montagne 2km
Médecin	X Moirans-en-Montagne 3km
Dentiste	X Moirans-en-Montagne 1km
Chirurgien	X Vaux-lès-Saint-Claude 6km
Dermatologue	X Vaux-lès-Saint-Claude 6km
Anesthésiste	X Lons-le-Saunier 31km
Gastro-entérologue	X Saint-Claude 11km
Gynécologue	X Cessy 28km
Cancérologue	X Annemasse 46km
Neurologue	X Saint-Genis-Pouilly 30km
Ophthalmologue	X Saint-Claude 11km
ORL	X Lons-le-Saunier 32km
Cardiologue	X Oyonnax 18km
Pédiatre	X Oyonnax 19km
Pneumologue	X Vaux-lès-Saint-Claude 6km
Psychologue	X Lons-le-Saunier 32km
Radiologue	X Saint-Claude 11km
Rhumatologue	X Lons-le-Saunier 32km
Sage-femme	X Moirans-en-Montagne 3km



Éducation

Crèche	X Moirans-en-Montagne 4km
Ecole maternelle Public	X Coteaux du Lizon 5km
Ecole maternelle Privé	X Chevry 28km
Ecole primaire Public	1
Ecole primaire Privé	X Moirans-en-Montagne 2km
Collège Public	X Moirans-en-Montagne 2km
Collège Privé	X Saint-Claude 11km
Lycée Public	X Moirans-en-Montagne 2km
Lycée Privé	X Oyonnax 18km

Sources : Base Sirene des entreprises et de leurs établissements selon les dernières parutions officielles de 2025 portant sur l'année 2024 ([data.gouv](#)). Liste, localisation et tarifs des professionnels de santé selon les dernières parutions officielles de 2025 portant sur l'année 2024 ([opendatasoft](#)) et FINISS Extraction du Fichier des établissements selon les dernières parutions officielles de 2025 portant sur l'année 2024 ([data.gouv](#)). Adresse et géolocalisation des établissements d'enseignement du premier et second degrés selon les dernières parutions officielles de 2025 portant sur l'année 2024 ([data.education.gouv](#))

Villes autour de Villards-d'Héria

Ville	Habitants	Superficie	Pop densité	Pop active	Taux chômage	Revenu moyen	Prix immobilier
Moirans-en-Montagne (1 avis)	2 107	26 km ²	81 h/km ²	45.8%	6.3%	21 020 €/an	1 103 €/m ²
Martigna	215	8 km ²	27 h/km ²	44.7%	2.8%	23 940 €/an	735 €/m ²
Crenans	228	8 km ²	29 h/km ²	46.1%	3.5%	26 140 €/an	1 254 €/m ²
Coteaux du Lizon	2 130	15 km ²	142 h/km ²	43.6%	4.4%	23 400 €/an	1 345 €/m ²
Lavans-lès-Saint-Claude	2 351	23 km ²	102 h/km ²	45.1%	4.3%	22 870 €/an	1 085 €/m ²
Ravilloles	434	7 km ²	62 h/km ²	51.2%	4.1%	24 490 €/an	1 356 €/m ²
Vaux-lès-Saint-Claude	678	9 km ²	75 h/km ²	47.3%	3.7%	23 490 €/an	1 304 €/m ²
Charchilla	302	6 km ²	50 h/km ²	43.4%	3%	24 600 €/an	3 028 €/m ²
Jeurre	235	7 km ²	34 h/km ²	53.2%	3.4%	23 340 €/an	2 692 €/m ²
Lect	319	11 km ²	29 h/km ²	47.6%	4.1%	21 380 €/an	823 €/m ²
Les Crozets	194	7 km ²	28 h/km ²	47.4%	2.6%	25 920 €/an	2 390 €/m ²
Cernon	235	16 km ²	15 h/km ²	55.3%	4.7%	23 640 €/an	1 087 €/m ²
Maisod	326	7 km ²	47 h/km ²	54.9%	4.6%	24 710 €/an	2 548 €/m ²
Onoz	70	14 km ²	5 h/km ²	54.3%	5.7%	NC	NC
Chassal-Molinges	1 113	7 km ²	159 h/km ²	46.7%	5.7%	23 280 €/an	1 692 €/m ²

bien-dans-ma-ville.fr



Vous aimez votre ville ? Notez-la !

Et faites-nous part de vos remarques constructives



Avec

BIEN dans
ma **VILLE** 