



Version web

# Ville de Villamblard

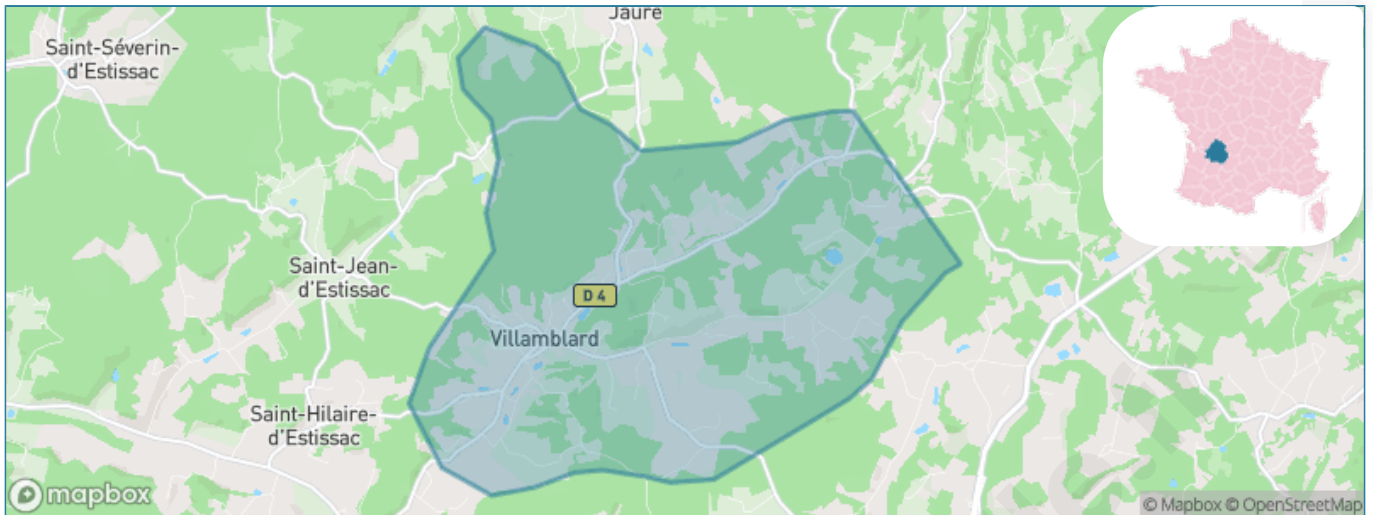
Présenté par

**BIEN** dans  
ma **VILLE** 

# Sommaire

Situation géographique .....	3
Statistiques sur la population .....	4
Evolution du nombre d'habitants .....	4
Tranche d'âge .....	5
0-14 ans .....	5
15-29 ans .....	5
30-44 ans .....	5
45-59 ans .....	5
60-74 ans .....	5
75-89 ans .....	5
90 ans et + .....	5
Activité professionnelle .....	5
Agriculteurs .....	5
Artisans, Commerçants .....	5
Cadres et sup. ....	5
Professions intermédiaires .....	5
Employé .....	5
Ouvrier .....	5
Retraité .....	5
Autres .....	5
Niveau de diplôme .....	6
Sans diplôme ou CEP .....	6
Brevet, BEPC, DNB .....	6
CAP-BEP ou équivalent .....	6
BAC ou équivalent .....	6
BAC+2 .....	6
BAC+3 ou +4 .....	6
BAC+5 ou plus .....	6
Composition des ménages .....	6
Couple sans enfant .....	6
Couple avec enfant(s) .....	6
Famille monoparentale .....	6
Colocation / Autre .....	6
Personnes seules .....	6
Profils électoraux .....	7
Premier tour .....	7
Sécurité .....	8
Evolution du nombre d'infractions .....	8
Pour comparer .....	9
Services à la population .....	10
Commerce .....	10
Éducation .....	10
Villes autour de Villamblard .....	11

# Situation géographique



## i Informations clés

- **Région** : Nouvelle-Aquitaine
- **Département** : Dordogne
- **Code postal** : 24140
- **Superficie** : 20 km<sup>2</sup>



# Statistiques sur la population



Nombre d'habitants

**851**



Age moyen

**47 ans**



Pop active

**45.2%**



Taux chômage

**7.7%**



Pop densité

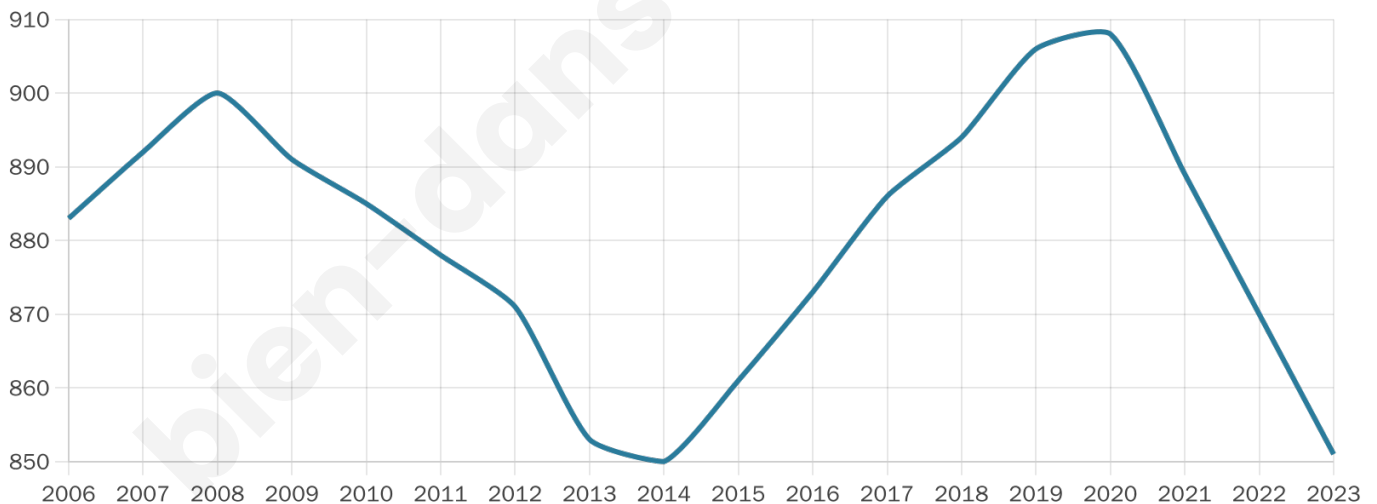
**43 h/km<sup>2</sup>**



Revenu moyen

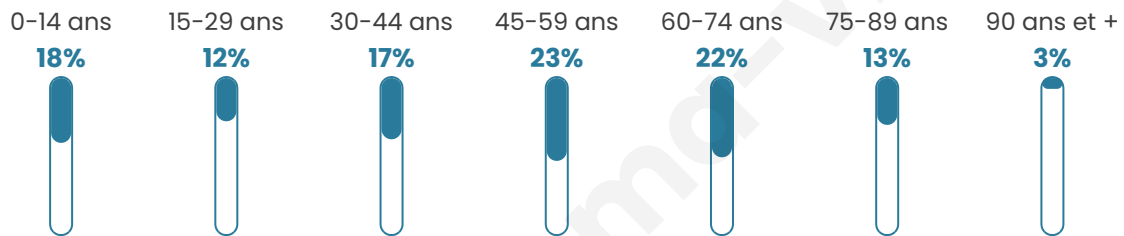
**20 710 €/an**

## Evolution du nombre d'habitants

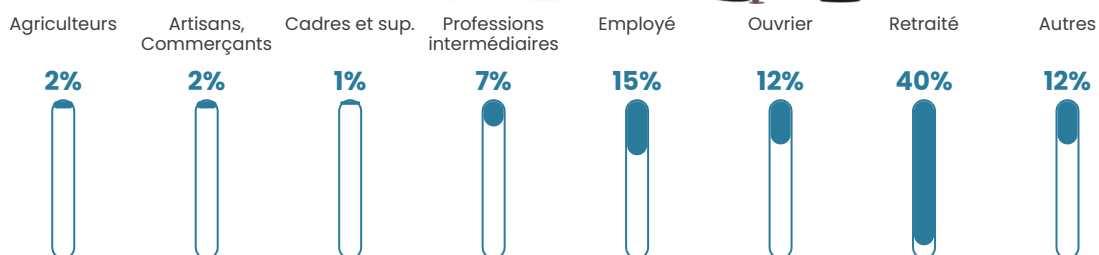


Sources : Institut national de la statistique et des études économiques (insee) selon Les dernières parutions officielles de 2024 portant sur les années 2020, 2021 et 2022.


## Tranche d'âge




## Activité professionnelle



## Niveau de diplôme





## Composition des ménages



# Profils électoraux



## Premier tour

	Emmanuel MACRON	26.92 %
	Marine LE PEN	23.44 %
	Jean-Luc MÉLENCHON	19.96 %
	Éric ZEMMOUR	6.96 %
	Jean LASSALLE	5.86 %
	Yannick JADOT	3.66 %
	Fabien ROUSSEL	3.30 %
	Valérie PÉCRESSE	3.30 %
	Anne HIDALGO	2.93 %
	Nathalie ARTHAUD	1.65 %
	Nicolas DUPONT- AIGNAN	1.10 %
	Philippe POUTOU	0.92 %

### 685 inscrits

Participation : 81.9%  
Votes blancs : 1.43%  
Votes nuls : 1.25%

## Second tour

	Emmanuel MACRON	57,89 %
	Marine LE PEN	42,11 %

### 684 inscrits

Participation : 81.58%  
Votes blancs : 8.24%  
Votes nuls : 6.63%

# Sécurité



Agressions physiques / sexuelles

0



Cambriolages

0



Vols / dégradations

0



Stupéfiants

0

## Evolution du nombre d'infractions



## Pour comparer

(en proportion du nombre d'habitants)



Sources : Bases statistiques communale, départementale et régionale de la délinquance enregistrée par la police et la gendarmerie nationales selon les dernières parutions officielles de 2025 portant sur l'année 2024 ([data.gouv](https://data.gouv.fr)).

Agressions physiques / sexuelles : Violences sexuelles, coups et blessures volontaires intrafamiliaux, coups et blessures volontaires, autres coups, blessures volontaires et vols violents sans arme.

Cambriolages : Cambriolages de logements.

Vols : Vols avec armes, vols d'accessoires sur véhicules, vols dans les véhicules, vols de véhicules, vols sans violence contre des personnes, destructions, dégradations volontaires et escroqueries.

Stupéfiants : Trafic de stupéfiants dont (AFD) et usage de stupéfiants.

# Services à la population



## Commerce

Hypermarché	X <u>Notre-Dame-de-Sanilhac</u> 18km
Supermarché	X <u>Neuvic</u> 10km
Superette	1
Boulangerie	2
Boucherie	X <u>Tournon-d'Agenais</u> 1km
Restaurant	1
Garage	2
Station-service	X <u>Neuvic</u> 11km
Banque	2
La poste	X <u>Campsegret</u> 8km
Coiffeur	4
Tabac	X <u>Saint-Léon-sur-l'Isle</u> 12km
Bars / discothèque	1
Bibliothèque	X <u>Creysse</u> 18km
Cinéma	X <u>Saint-Astier</u> 15km
Vétérinaire	X <u>Bourrou</u> 6km



## Santé

Pharmacie	1
Hôpital	X <u>Bergerac</u> 19km
Laboratoire d'analyses médicales	X <u>Saint-Astier</u> 15km
Etablissement pour handicapé	X <u>Beleymas</u> 7km
EHPA	1
Médecin	1
Dentiste	1
Chirurgien	X <u>Bergerac</u> 19km
Dermatologue	X <u>Bergerac</u> 19km
Anesthésiste	X <u>Bergerac</u> 19km
Gastro-entérologue	X <u>Bergerac</u> 19km
Gynécologue	X <u>Bergerac</u> 19km
Cancérologue	X <u>Périgueux</u> 23km
Neurologue	X <u>Périgueux</u> 23km
Ophtalmologue	X <u>Notre-Dame-de-Sanilhac</u> 18km
ORL	X <u>Bergerac</u> 19km
Cardiologue	X <u>Bergerac</u> 21km
Pédiatre	X <u>Bergerac</u> 18km
Pneumologue	X <u>Périgueux</u> 23km
Psychologue	X <u>Bergerac</u> 19km
Radiologue	X <u>Bergerac</u> 19km
Rhumatologue	X <u>Bergerac</u> 19km
Sage-femme	X <u>Creysse</u> 16km



## Éducation

Crèche	1
Ecole maternelle Public	1
Ecole maternelle Privé	X <u>Marsac</u> 87km
Ecole primaire Public	1
Ecole primaire Privé	X <u>Bourrou</u> 5km
Collège Public	X <u>Neuvic</u> 11km
Collège Privé	X <u>Bourrou</u> 5km
Lycée Public	X <u>Bergerac</u> 19km
Lycée Privé	X <u>Bergerac</u> 18km

Sources : Base Sirene des entreprises et de leurs établissements selon les dernières parutions officielles de 2025 portant sur l'année 2024 ([data.gouv](#)). Liste, localisation et tarifs des professionnels de santé selon les dernières parutions officielles de 2025 portant sur l'année 2024 ([opendatasoft](#)) et FINISS Extraction du Fichier des établissements selon les dernières parutions officielles de 2025 portant sur l'année 2024 ([data.gouv](#)). Adresse et géolocalisation des établissements d'enseignement du premier et second degrés selon les dernières parutions officielles de 2025 portant sur l'année 2024 ([data.education.gouv](#))

## Villes autour de Villamblard

Ville	Habitants	Superficie	Pop densité	Pop active	Taux chômage	Revenu moyen	Prix immobilier
Saint-Hilaire-d'Estissac	130	6 km <sup>2</sup>	22 h/km <sup>2</sup>	34.6%	0.8%	23 170 €/an	NC
Saint-Jean-d'Estissac	158	12 km <sup>2</sup>	13 h/km <sup>2</sup>	38%	6.3%	23 760 €/an	NC
Douville	453	19 km <sup>2</sup>	24 h/km <sup>2</sup>	44.8%	1.8%	22 030 €/an	2 409 €/m <sup>2</sup>
Montagnac-la-Crempse	378	25 km <sup>2</sup>	15 h/km <sup>2</sup>	43.9%	2.6%	18 400 €/an	2 031 €/m <sup>2</sup>
Jaure	178	7 km <sup>2</sup>	25 h/km <sup>2</sup>	48.9%	7.9%	20 670 €/an	1 205 €/m <sup>2</sup>
Beleymas	288	16 km <sup>2</sup>	18 h/km <sup>2</sup>	39.6%	2.8%	22 500 €/an	1 270 €/m <sup>2</sup>
Vallereuil	260	9 km <sup>2</sup>	29 h/km <sup>2</sup>	44.6%	3.8%	24 530 €/an	1 643 €/m <sup>2</sup>
Bourrou	139	9 km <sup>2</sup>	15 h/km <sup>2</sup>	43.2%	7.2%	21 950 €/an	1 151 €/m <sup>2</sup>
Saint-Séverin-d'Estissac	95	5 km <sup>2</sup>	19 h/km <sup>2</sup>	36.8%	1.1%	21 220 €/an	1 234 €/m <sup>2</sup>
Grignols (1 avis)	667	20 km <sup>2</sup>	33 h/km <sup>2</sup>	43.9%	4.3%	21 280 €/an	1 392 €/m <sup>2</sup>
Beauregard-et-Bassac	309	12 km <sup>2</sup>	26 h/km <sup>2</sup>	52.1%	7.1%	21 870 €/an	571 €/m <sup>2</sup>
Saint-Maime-de-Péreyrol	286	10 km <sup>2</sup>	29 h/km <sup>2</sup>	47.2%	4.2%	21 750 €/an	1 424 €/m <sup>2</sup>
Manzac-sur-Vern	535	20 km <sup>2</sup>	27 h/km <sup>2</sup>	47.9%	4.5%	21 460 €/an	1 241 €/m <sup>2</sup>
Issac	437	23 km <sup>2</sup>	19 h/km <sup>2</sup>	38.9%	3.2%	21 290 €/an	NC
Saint-Martin-des-Combes	205	14 km <sup>2</sup>	15 h/km <sup>2</sup>	48.3%	6.8%	22 660 €/an	2 004 €/m <sup>2</sup>

bien-dans-ma-ville.fr



# **Vous aimez votre ville ? Notez-la !**

Et faites-nous part de vos remarques constructives



Avec

**BIEN** dans  
ma **VILLE** 