



Version web

Ville de Villalier

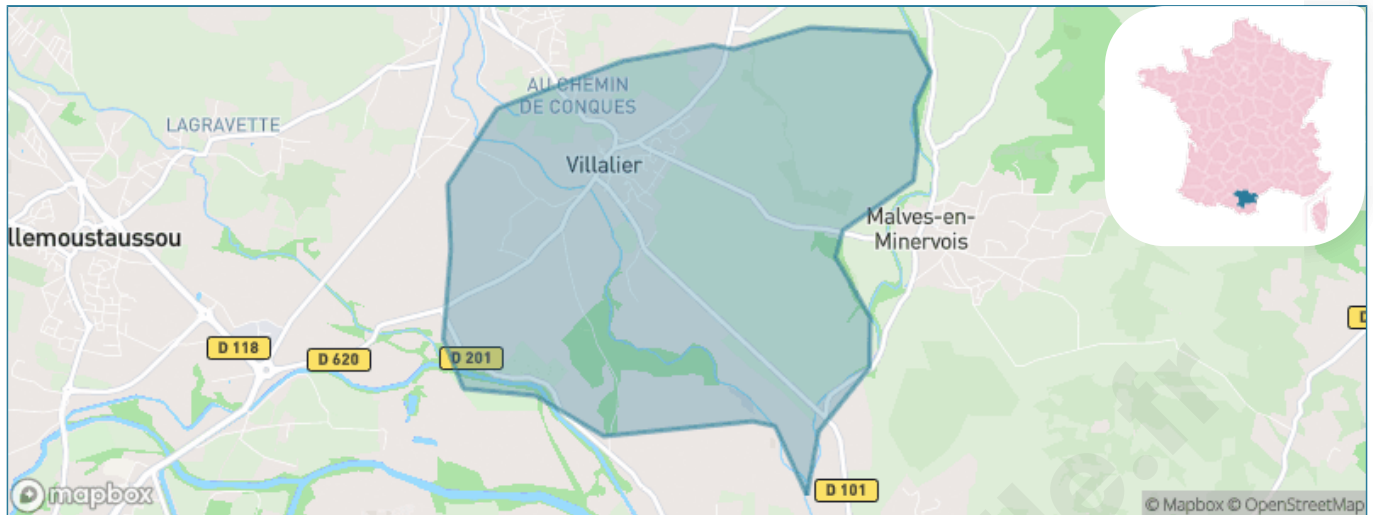
Présenté par

BIEN dans
ma **VILLE** 

Sommaire

Situation géographique	3
Statistiques sur la population	4
Evolution du nombre d'habitants	4
Tranche d'âge	5
0-14 ans	5
15-29 ans	5
30-44 ans	5
45-59 ans	5
60-74 ans	5
75-89 ans	5
90 ans et +	5
Activité professionnelle	5
Agriculteurs	5
Artisans, Commerçants	5
Cadres et sup.	5
Professions intermédiaires	5
Employé	5
Ouvrier	5
Retraité	5
Autres	5
Niveau de diplôme	6
Sans diplôme ou CEP	6
Brevet, BEPC, DNB	6
CAP-BEP ou équivalent	6
BAC ou équivalent	6
BAC+2	6
BAC+3 ou +4	6
BAC+5 ou plus	6
Composition des ménages	6
Couple sans enfant	6
Couple avec enfant(s)	6
Famille monoparentale	6
Colocation / Autre	6
Personnes seules	6
Profil électoraux	7
Premier tour	7
Sécurité	8
Evolution du nombre d'infractions	8
Pour comparer	9
Services à la population	10
Commerce	10
Éducation	10
Villes autour de Villalier	11
Avis sur la ville de Villalier	12
Moyenne par critère	12
Villes autour de Villalier	12
Répartition des avis par note	12
Répartition des avis par note	12

Situation géographique



i Informations clés

- **Région** : Occitanie
- **Département** : Aude
- **Code postal** : 11600
- **Superficie** : 7 km²



Statistiques sur la population



Nombre d'habitants

972



Age moyen

47 ans



Pop active

41.4%



Taux chômage

9.6%



Pop densité

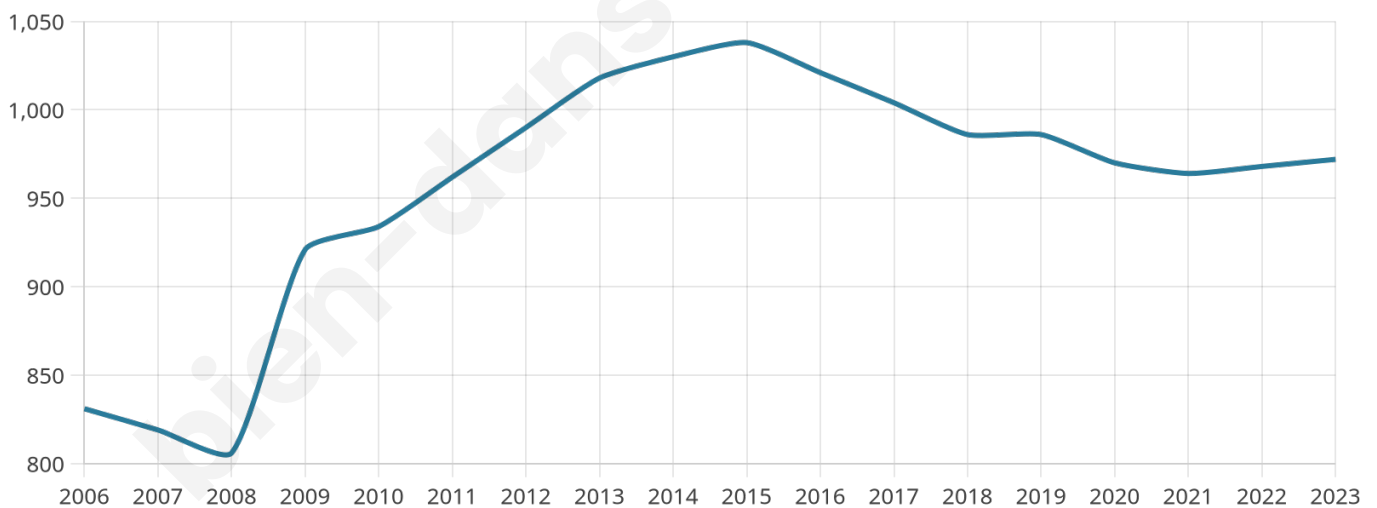
139 h/km²



Revenu moyen

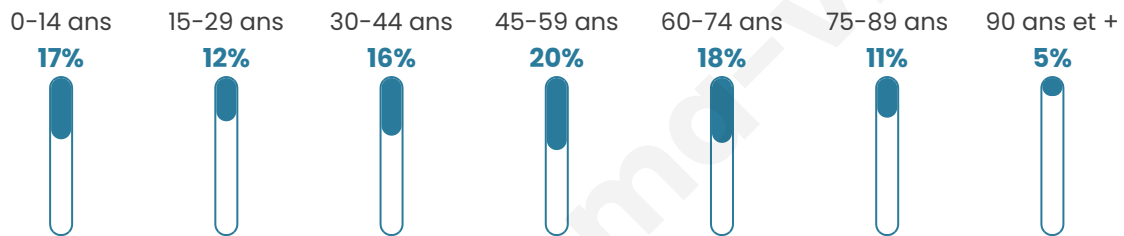
21 280 €/an

Evolution du nombre d'habitants

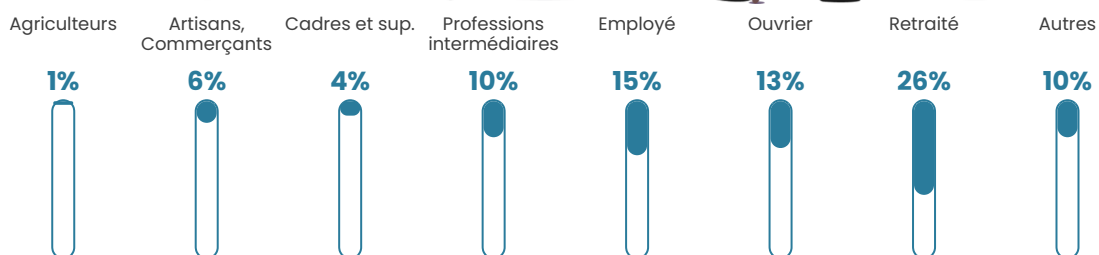


Sources : Institut national de la statistique et des études économiques (insee) selon Les dernières parutions officielles de 2024 portant sur les années 2020, 2021 et 2022.


Tranche d'âge




Activité professionnelle



Niveau de diplôme















Composition des ménages



Profils électoraux



Premier tour

	Marine LE PEN	33.39 %
	Jean-Luc MÉLENCHON	17.79 %
	Emmanuel MACRON	16.70 %
	Éric ZEMMOUR	10.71 %
	Jean LASSALLE	5.99 %
	Fabien ROUSSEL	4.72 %
	Anne HIDALGO	3.45 %
	Yannick JADOT	2.54 %
	Nicolas DUPONT-AIGNAN	1.81 %
	Valérie PÉCRESSE	1.63 %
	Philippe POUTOU	1.09 %
	Nathalie ARTHAUD	0.18 %

702 inscrits

Participation : 79.2%
Votes blancs : 0.72%
Votes nuls : 0.18%

Second tour

	Emmanuel MACRON	37,17 %
	Marine LE PEN	62,83 %

702 inscrits

Participation : 77.35%
Votes blancs : 5.71%
Votes nuls : 3.13%

Sécurité



Agressions physiques / sexuelles

0



Cambriolages

0



Vols / dégradations

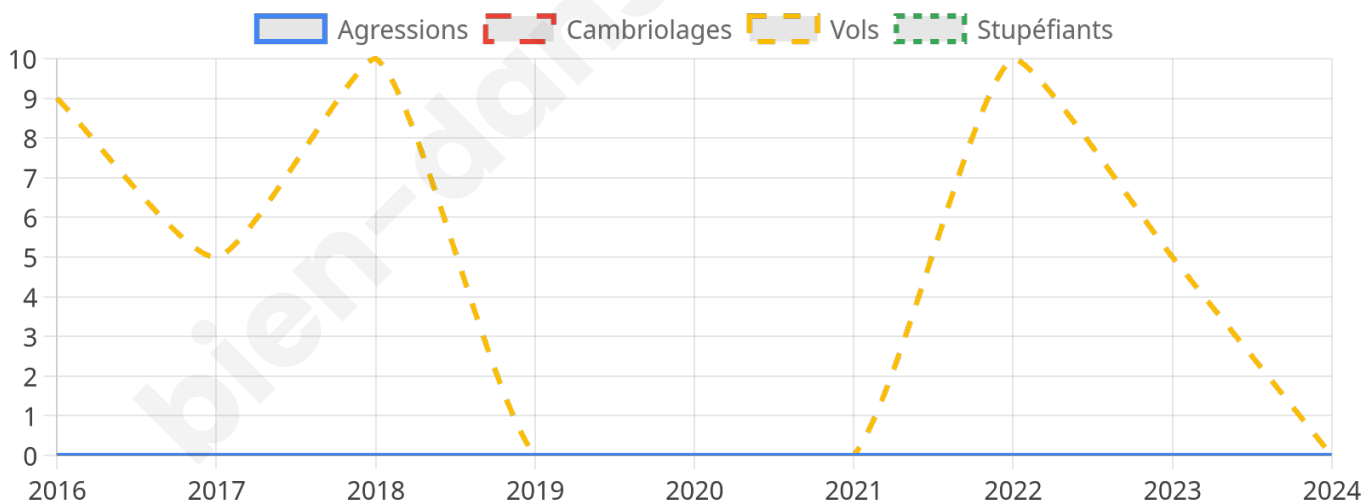
0



Stupéfiants

0

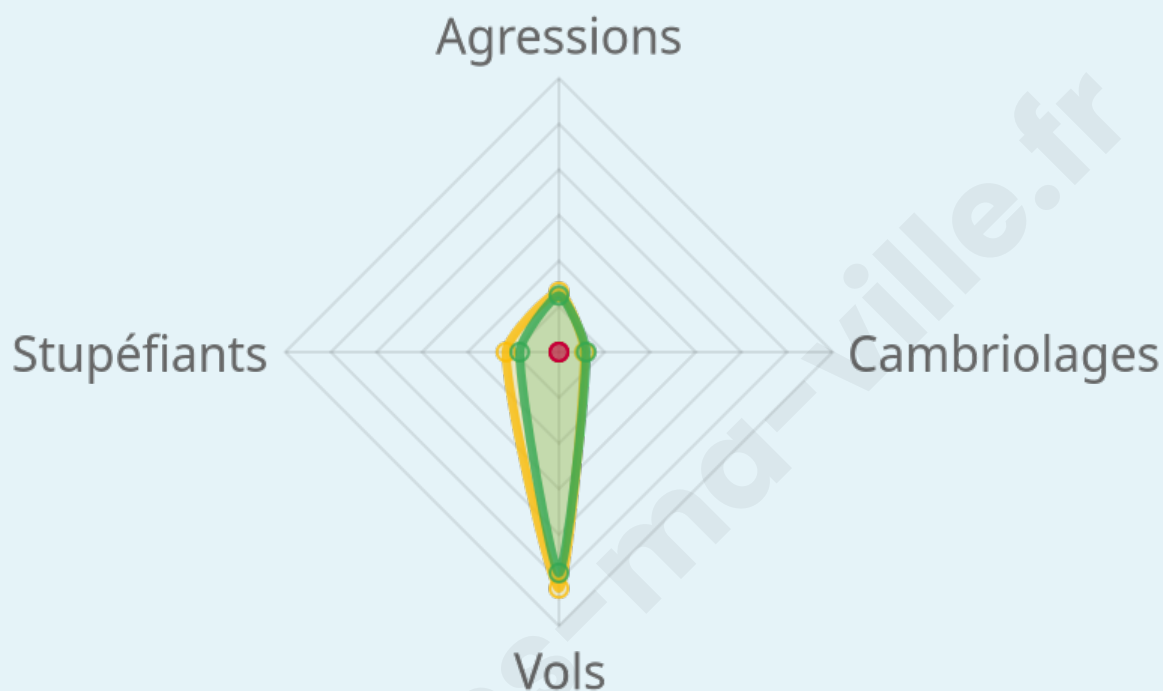
Evolution du nombre d'infractions



Pour comparer

(en proportion du nombre d'habitants)

Ville Département Région



Sources : Bases statistiques communale, départementale et régionale de la délinquance enregistrée par la police et la gendarmerie nationales selon les dernières parutions officielles de 2025 portant sur l'année 2024 ([data.gouv](https://data.gouv.fr)).

Agressions physiques / sexuelles : Violences sexuelles, coups et blessures volontaires intrafamiliaux, coups et blessures volontaires, autres coups, blessures volontaires et vols violents sans arme.

Cambriolages : Cambriolages de logements.

Vols : Vols avec armes, vols d'accessoires sur véhicules, vols dans les véhicules, vols de véhicules, vols sans violence contre des personnes, destructions, dégradations volontaires et escroqueries.

Stupéfiants : Trafic de stupéfiants dont (AFD) et usage de stupéfiants.

Services à la population



Commerce

Hypermarché	X <u>Carcassonne</u> 4km
Supermarché	X <u>Carcassonne</u> 4km
Superette	X <u>Malves-en-Minervo</u> 2km
Boulangerie	2
Boucherie	X <u>Villemoustaussou</u> 4km
Restaurant	X <u>Malves-en-Minervo</u> 2km
Garage	2
Station-service	X <u>Trèbes</u> 4km
Banque	X <u>Carcassonne</u> 4km
La poste	1
Coiffeur	4
Tabac	X <u>Carcassonne</u> 3km
Bars / discothèque	X <u>Malves-en-Minervo</u> 2km
Bibliothèque	X <u>Carcassonne</u> 6km
Cinéma	X <u>Carcassonne</u> 6km
Vétérinaire	X <u>Villedubert</u> 2km



Santé

Pharmacie	1
Hôpital	X <u>Carcassonne</u> 4km
Laboratoire d'analyses médicales	X <u>Carcassonne</u> 4km
Etablissement pour handicapé	X <u>Trèbes</u> 5km
EHPA	1
Médecin	X <u>Conques-sur-Orbiel</u> 2km
Dentiste	X <u>Conques-sur-Orbiel</u> 2km
Chirurgien	X <u>Carcassonne</u> 7km
Dermatologue	X <u>Carcassonne</u> 6km
Anesthésiste	X <u>Carcassonne</u> 9km
Gastro-entérologue	X <u>Laure-Minervo</u> 9km
Gynécologue	X <u>Carcassonne</u> 6km
Cancérologue	X <u>Montredon-des-Corbières</u> 40km
Neurologue	X <u>Carcassonne</u> 7km
Ophtalmologue	X <u>Carcassonne</u> 6km
ORL	X <u>Malves-en-Minervo</u> 2km
Cardiologue	X <u>Villegailhenc</u> 5km
Pédiatre	X <u>Carcassonne</u> 5km
Pneumologue	X <u>Castres</u> 41km
Psychologue	X <u>Carcassonne</u> 6km
Radiologue	X <u>Carcassonne</u> 7km
Rhumatologue	X <u>Carcassonne</u> 6km
Sage-femme	X <u>Villegly</u> 4km



Éducation

Crèche	X <u>Carcassonne</u> 5km
Ecole maternelle Public	1
Ecole maternelle Privé	X <u>Perpignan</u> 72km
Ecole primaire Public	1
Ecole primaire Privé	X <u>Carcassonne</u> 6km
Collège Public	X <u>Trèbes</u> 5km
Collège Privé	X <u>Carcassonne</u> 7km
Lycée Public	X <u>Carcassonne</u> 5km
Lycée Privé	X <u>Carcassonne</u> 6km

Sources : Base Sirene des entreprises et de leurs établissements selon les dernières parutions officielles de 2025 portant sur l'année 2024 ([data.gouv](#)). Liste, localisation et tarifs des professionnels de santé selon les dernières parutions officielles de 2025 portant sur l'année 2024 ([opendatasoft](#)) et FINISS Extraction du Fichier des établissements selon les dernières parutions officielles de 2025 portant sur l'année 2024 ([data.gouv](#)). Adresse et géolocalisation des établissements d'enseignement du premier et second degrés selon les dernières parutions officielles de 2025 portant sur l'année 2024 ([data.education.gouv](#))

Villes autour de Villalier

Ville	Habitants	Superficie	Pop densité	Pop active	Taux chômage	Revenu moyen	Prix immobilier
Villedubert	349	3 km ²	116 h/km ²	48.4%	3.7%	24 050 €/an	1 987 €/m ²
Malves-en-Minervois	888	4 km ²	222 h/km ²	42.7%	4.6%	23 170 €/an	1 322 €/m ²
Bouilhonnac	226	5 km ²	45 h/km ²	41.2%	5.8%	24 790 €/an	1 601 €/m ²
Conques-sur-Orbiel	2 523	25 km ²	101 h/km ²	44.1%	4.1%	21 440 €/an	1 276 €/m ²
Bagnoles	300	5 km ²	60 h/km ²	49.3%	7.7%	21 220 €/an	843 €/m ²
Berriac (1 avis)	979	2 km ²	490 h/km ²	38.7%	8.4%	17 910 €/an	1 085 €/m ²
Trèbes (3 avis)	5 361	16 km ²	335 h/km ²	36.9%	7.1%	19 250 €/an	1 124 €/m ²
Villemoustaussou (4 avis)	4 401	11 km ²	400 h/km ²	45.1%	4.1%	23 540 €/an	1 604 €/m ²
Villegailhenc	1 718	4 km ²	430 h/km ²	45.2%	5.4%	21 610 €/an	1 514 €/m ²
Villegly	1 247	9 km ²	139 h/km ²	44.3%	5.5%	20 520 €/an	1 748 €/m ²
Villarzel-Cabardès	276	6 km ²	46 h/km ²	52.9%	3.6%	20 930 €/an	1 343 €/m ²
Rustiques	538	6 km ²	90 h/km ²	46.5%	5.4%	22 920 €/an	1 600 €/m ²
Carcassonne (65 avis)	46 080	65 km ²	709 h/km ²	41.8%	7.9%	19 240 €/an	1 350 €/m ²
Pennautier	2 895	17 km ²	170 h/km ²	44.8%	4.4%	21 860 €/an	1 446 €/m ²
Sallèles-Cabardès	110	6 km ²	18 h/km ²	38.2%	4.5%	19 760 €/an	1 554 €/m ²

Avis sur la ville de Villalier



Moyenne par critère



Villes autour de Villalier

Ville	Note globale	Sécurité	Éducation	Sport Loisir	Environnement	Vie pratique
Villedubert	-	-	-	-	-	-
Malves-en-Minervois	-	-	-	-	-	-
Bouilhonnac	-	-	-	-	-	-
Conques-sur-Orbiel	-	-	-	-	-	-
Bagnoles	-	-	-	-	-	-
Berriac (1 avis)	4.6	4.0	5.0	4.0	5.0	5.0
Trèbes (3 avis)	2.7	2.7	3.3	3.0	2.3	2.0
Villemoustaussou (4 avis)	3.5	2.8	3.3	3.3	3.8	4.3
Villegailhenc	-	-	-	-	-	-
Villegly	-	-	-	-	-	-
Villarzel-Cabardès	-	-	-	-	-	-
Rustiques	-	-	-	-	-	-
Carcassonne (65 avis)	2.8	2.5	2.8	3.0	3.0	2.6
Pennautier	-	-	-	-	-	-
Sallèles-Cabardès	-	-	-	-	-	-



Vous aimez votre ville ? Notez-la !

Et faites-nous part de vos remarques constructives



Avec

BIEN dans ma **VILLE** 