



Version web

Ville de Villaines-la-Gonais

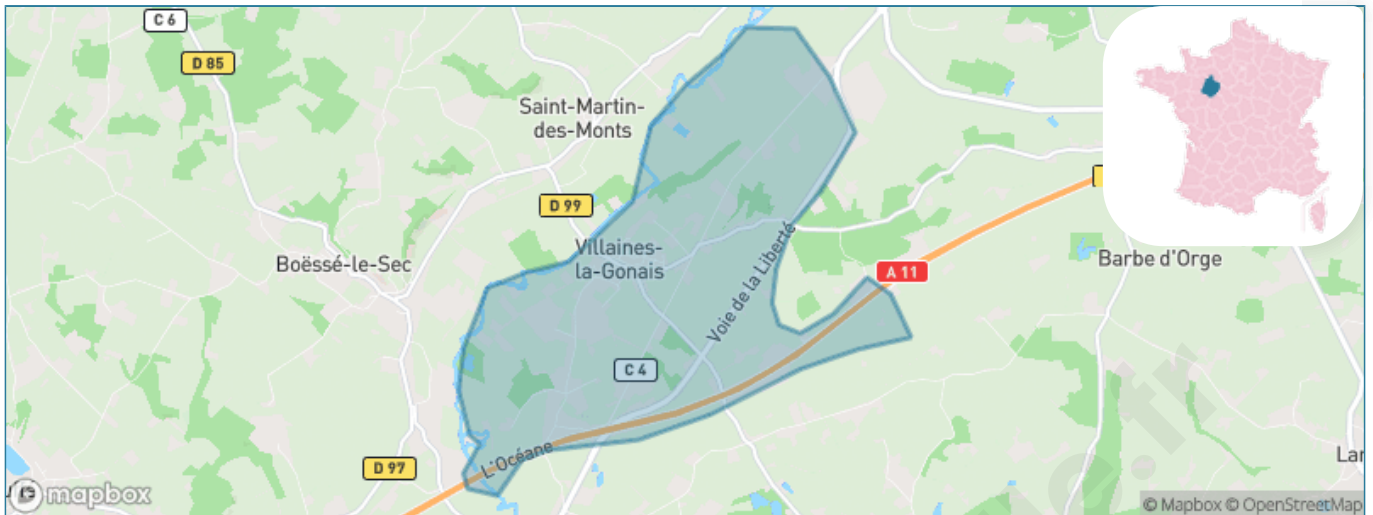
Présenté par

BIEN dans ma **VILLE** 

Sommaire

Situation géographique	3
Statistiques sur la population	4
Evolution du nombre d'habitants	4
Tranche d'âge	5
0-14 ans	5
15-29 ans	5
30-44 ans	5
45-59 ans	5
60-74 ans	5
75-89 ans	5
90 ans et +	5
Activité professionnelle	5
Agriculteurs	5
Artisans, Commerçants	5
Cadres et sup.	5
Professions intermédiaires	5
Employé	5
Ouvrier	5
Retraité	5
Autres	5
Niveau de diplôme	6
Sans diplôme ou CEP	6
Brevet, BEPC, DNB	6
CAP-BEP ou équivalent	6
BAC ou équivalent	6
BAC+2	6
BAC+3 ou +4	6
BAC+5 ou plus	6
Composition des ménages	6
Couple sans enfant	6
Couple avec enfant(s)	6
Famille monoparentale	6
Colocation / Autre	6
Personnes seules	6
Profils électoraux	7
Premier tour	7
Sécurité	8
Evolution du nombre d'infractions	8
Pour comparer	9
Services à la population	10
Commerce	10
Éducation	10
Villes autour de Villaines-la-Gonais	12

Situation géographique



i Informations clés

- **Région** : Pays de la Loire
- **Département** : Sarthe
- **Code postal** : 72400
- **Superficie** : 10 km²



Statistiques sur la population



Nombre d'habitants

510



Age moyen

43 ans



Pop active

52.4%



Taux chômage

3.4%



Pop densité

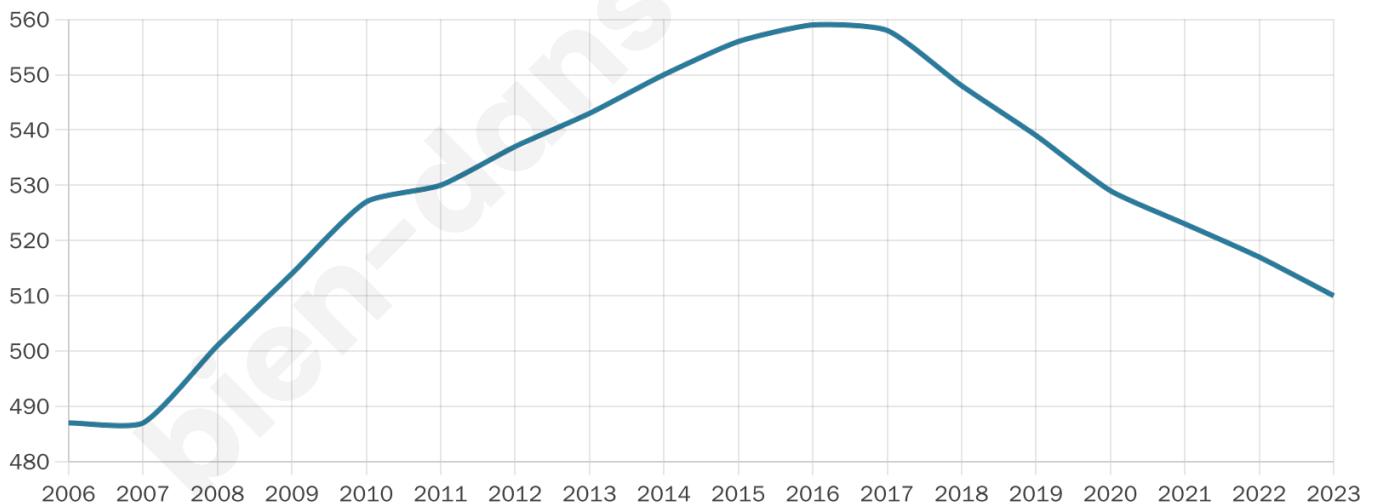
51 h/km²



Revenu moyen

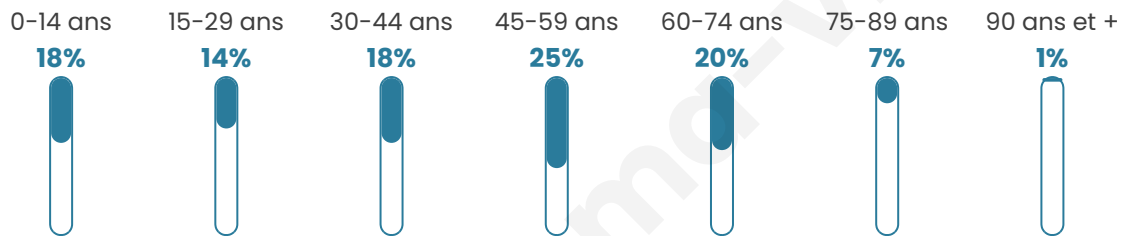
23 930 €/an

Evolution du nombre d'habitants

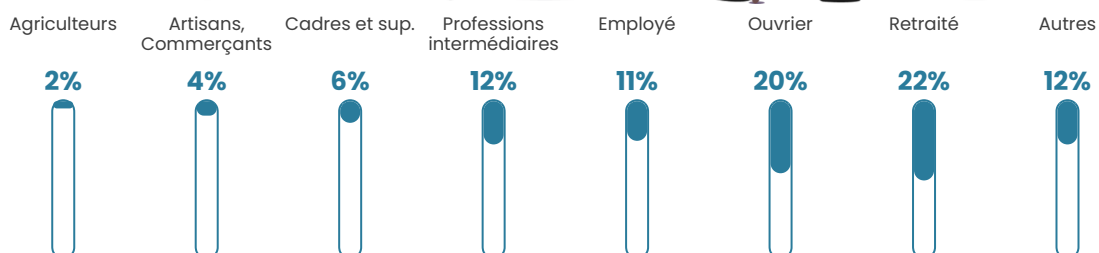


Sources : Institut national de la statistique et des études économiques (insee) selon Les dernières parutions officielles de 2024 portant sur les années 2020, 2021 et 2022.


Tranche d'âge




Activité professionnelle



Niveau de diplôme














Composition des ménages



Profils électoraux

Premier tour

	Marine LE PEN	32.90 %
	Emmanuel MACRON	24.10 %
	Jean-Luc MÉLENCHON	13.03 %
	Valérie PÉCRESSÉ	7.49 %
	Éric ZEMMOUR	6.19 %
	Nicolas DUPONT-AIGNAN	5.21 %
	Yannick JADOT	3.58 %
	Jean LASSALLE	2.28 %
	Nathalie ARTHAUD	1.63 %
	Fabien ROUSSEL	1.30 %
	Anne HIDALGO	1.30 %
	Philippe POUTOU	0.98 %



420 inscrits

Participation : 74.52%

Votes blancs : 0.00%

Votes nuls : 1.92%

Second tour

	Emmanuel MACRON	44,59 %
	Marine LE PEN	55,41 %

420 inscrits

Participation : 79.76%

Votes blancs : 2.09%

Votes nuls : 6.87%

Sécurité



Agressions physiques / sexuelles

0



Cambriolages

0



Vols / dégradations

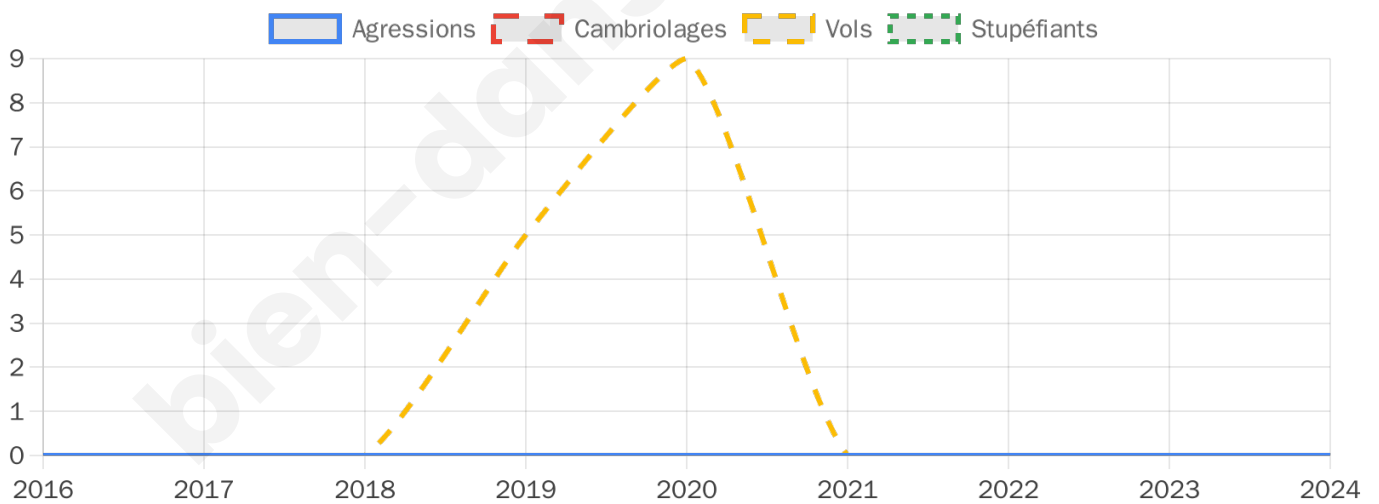
0



Stupéfiants

0

Evolution du nombre d'infractions



Pour comparer

(en proportion du nombre d'habitants)

■ Ville ■ Département ■ Région



Sources : Bases statistiques communale, départementale et régionale de la délinquance enregistrée par la police et la gendarmerie nationales selon les dernières parutions officielles de 2025 portant sur l'année 2024 ([data.gouv](https://data.gouv.fr)).

Agressions physiques / sexuelles : Violences sexuelles, coups et blessures volontaires intrafamiliaux, coups et blessures volontaires, autres coups, blessures volontaires et vols violents sans arme.

Cambriolages : Cambriolages de logements.

Vols : Vols avec armes, vols d'accessoires sur véhicules, vols dans les véhicules, vols de véhicules, vols sans violence contre des personnes, destructions, dégradations volontaires et escroqueries.

Stupéfiants : Trafic de stupéfiants dont (AFD) et usage de stupéfiants.

Services à la population



Commerce

Hypermarché	X La Ferté-Bernard 6km
Supermarché	X Sceaux-sur-Huisne 3km
Superette	1
Boulangerie	X Sceaux-sur-Huisne 3km
Boucherie	X Saint-Maixent 5km
Restaurant	1
Garage	2
Station-service	2
Banque	X La Ferté-Bernard 6km
La poste	X Saint-Martin-des-Monts 2km
Coiffeur	X Sceaux-sur-Huisne 3km
Tabac	X Le Luart 7km
Bars / discothèque	X Saint-Aubin-des-Coudrais 5km
Bibliothèque	X La Ferté-Bernard 7km
Cinéma	X La Ferté-Bernard 7km
Vétérinaire	X La Ferté-Bernard 6km



Santé

Pharmacie	X La Ferté-Bernard 7km
Hôpital	X La Ferté-Bernard 8km
Laboratoire d'analyses médicales	X La Ferté-Bernard 6km
Etablissement pour handicapé	X La Ferté-Bernard 6km
EHPA	X Tuffé Val de la Chéronne 7km
Médecin	X Saint-Maixent 6km
Dentiste	X Cherré-Au 6km
Chirurgien	X Le Mans 33km
Dermatologue	X Nogent-le-Rotrou 27km
Anesthésiste	X La Bazoche-Gouet 28km
Gastro-entérologue	X Nogent-le-Rotrou 26km
Gynécologue	X Nogent-le-Rotrou 26km
Cancérologue	X Le Mans 33km
Neurologue	X Baillou 27km
Ophthalmologue	X Cherré-Au 6km
ORL	X Le Breil-sur-Mérize 17km
Cardiologue	X Le Mans 32km
Pédiatre	X Perche en Nocé 28km
Pneumologue	X Le Mans 31km
Psychologue	X Le Mans 32km
Radiologue	X Saint-Calais 26km
Rhumatologue	X Cherré-Au 6km
Sage-femme	X Tuffé Val de la Chéronne 7km



Éducation

Crèche	X Sceaux-sur-Huisne 4km
Ecole maternelle Public	X La Ferté-Bernard 6km
Ecole maternelle Privé	X Le Mans 33km
Ecole primaire Public	X Boëssé-le-Sec 3km
Ecole primaire Privé	X La Ferté-Bernard 7km
Collège Public	X La Ferté-Bernard 7km
Collège Privé	X La Ferté-Bernard 7km
Lycée Public	X La Ferté-Bernard 7km
Lycée Privé	X La Ferté-Bernard 7km

Sources : Base Sirene des entreprises et de leurs établissements selon les dernières parutions officielles de 2025 portant sur l'année 2024 ([data.gouv](#)). Liste, localisation et tarifs des professionnels de santé selon les dernières parutions officielles de 2025 portant sur l'année 2024 ([opendatasoft](#)) et FINISS Extraction du Fichier des établissements selon les dernières parutions officielles de 2025 portant sur l'année 2024 ([data.gouv](#)). Adresse et géolocalisation des établissements d'enseignement du premier et second degrés selon les

bien-dans-ma-ville.fr

Villes autour de Villaines-la-Gonais

Ville	Habitants	Superficie	Pop densité	Pop active	Taux chômage	Revenu moyen	Prix immobilier
Saint-Martin-des-Monts	178	5 km ²	36 h/km ²	50%	2.8%	22 660 €/an	1 480 €/m ²
Boëssé-le-Sec	515	11 km ²	47 h/km ²	51.8%	4.1%	22 070 €/an	974 €/m ²
Sceaux-sur-Huisne	587	11 km ²	53 h/km ²	54.7%	7.2%	21 480 €/an	1 147 €/m ²
Saint-Aubin-des-Coudrais	890	17 km ²	52 h/km ²	52.2%	4%	22 700 €/an	1 228 €/m ²
Cherré-Au	2 758	30 km ²	92 h/km ²	41.3%	2.6%	23 680 €/an	2 028 €/m ²
Bouër	350	12 km ²	29 h/km ²	53.4%	1.1%	22 990 €/an	1 291 €/m ²
La Bosse	155	10 km ²	16 h/km ²	47.7%	5.8%	23 600 €/an	1 069 €/m ²
Saint-Denis-des-Coudrais	113	7 km ²	16 h/km ²	50.4%	0.9%	24 030 €/an	929 €/m ²
Tuffé Val de la Chéronne (2 avis)	1 680	29 km ²	58 h/km ²	42.9%	4.2%	21 700 €/an	1 247 €/m ²
Vouvray-sur-Huisne	131	3 km ²	44 h/km ²	59.5%	6.1%	21 880 €/an	1 159 €/m ²
La Ferté-Bernard (11 avis)	8 740	15 km ²	583 h/km ²	41.4%	5.6%	21 120 €/an	1 419 €/m ²
Saint-Maixent	741	22 km ²	34 h/km ²	46.7%	6.2%	23 340 €/an	1 270 €/m ²
Le Luart (1 avis)	1 460	12 km ²	122 h/km ²	46.4%	3.3%	22 450 €/an	1 343 €/m ²
Beillé	542	8 km ²	68 h/km ²	48.7%	5.5%	21 510 €/an	1 035 €/m ²
Saint-Jean-des-Échelles	222	10 km ²	22 h/km ²	49.1%	1.4%	24 750 €/an	488 €/m ²

bien-dans-ma-ville.fr



Vous aimez votre ville ? Notez-la !

Et faites-nous part de vos remarques constructives



Avec

BIEN dans ma **VILLE** 