



Version web

Ville de Villages du Lac de Paladru

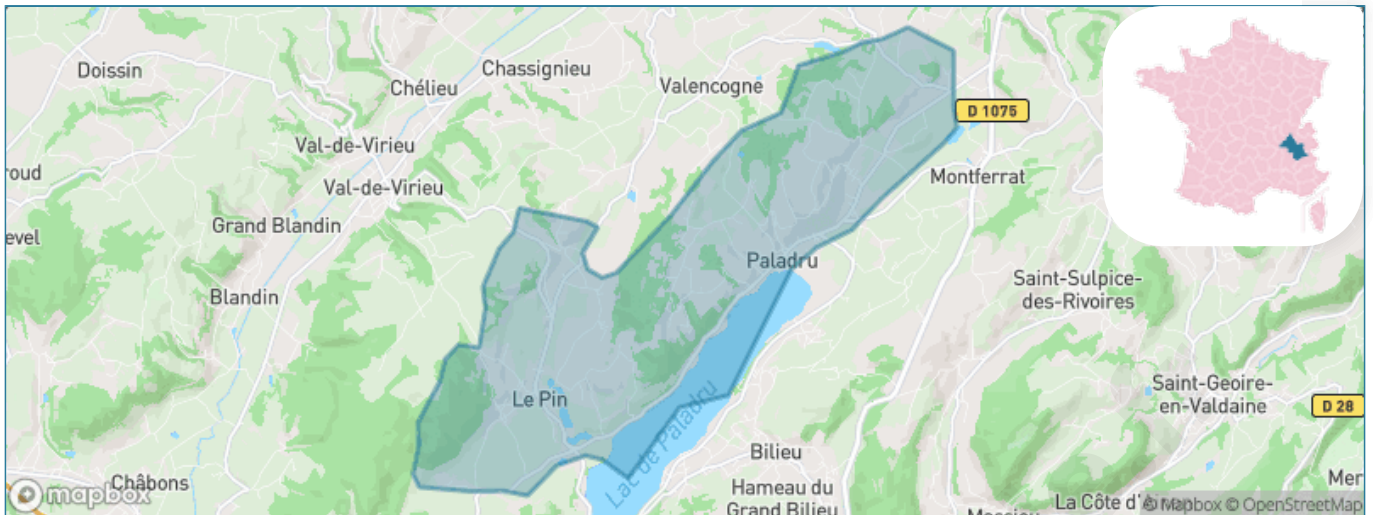
Présenté par

BIEN dans
ma **VILLE** 

Sommaire

Situation géographique	3
Statistiques sur la population	4
Evolution du nombre d'habitants	4
Tranche d'âge	5
<i>0-14 ans</i>	5
<i>15-29 ans</i>	5
<i>30-44 ans</i>	5
<i>45-59 ans</i>	5
<i>60-74 ans</i>	5
<i>75-89 ans</i>	5
<i>90 ans et +</i>	5
Activité professionnelle	5
<i>Agriculteurs</i>	5
<i>Artisans, Commerçants</i>	5
<i>Cadres et sup.</i>	5
<i>Professions intermédiaires</i>	5
<i>Employé</i>	5
<i>Ouvrier</i>	5
<i>Retraité</i>	5
<i>Autres</i>	5
Niveau de diplôme	6
<i>Sans diplôme ou CEP</i>	6
<i>Brevet, BEPC, DNB</i>	6
<i>CAP-BEP ou équivalent</i>	6
<i>BAC ou équivalent</i>	6
<i>BAC+2</i>	6
<i>BAC+3 ou +4</i>	6
<i>BAC+5 ou plus</i>	6
Composition des ménages	6
<i>Couple sans enfant</i>	6
<i>Couple avec enfant(s)</i>	6
<i>Famille monoparentale</i>	6
<i>Colocation / Autre</i>	6
<i>Personnes seules</i>	6
Profils électoraux	7
<i>Premier tour</i>	7
Sécurité	8
<i>Evolution du nombre d'infractions</i>	8
<i>Pour comparer</i>	9
Services à la population	10
<i>Commerce</i>	10
<i>Éducation</i>	10
<i>Villes autour de Villages du Lac de Paladru</i>	12

Situation géographique



i Informations clés

- **Région** : Auvergne-Rhône-Alpes
- **Département** : Isère
- **Code postal** : 38850
- **Superficie** : 21 km²



Statistiques sur la population



Nombre d'habitants

2 598



Age moyen

42 ans



Pop active

49%



Taux chômage

7.4%



Pop densité

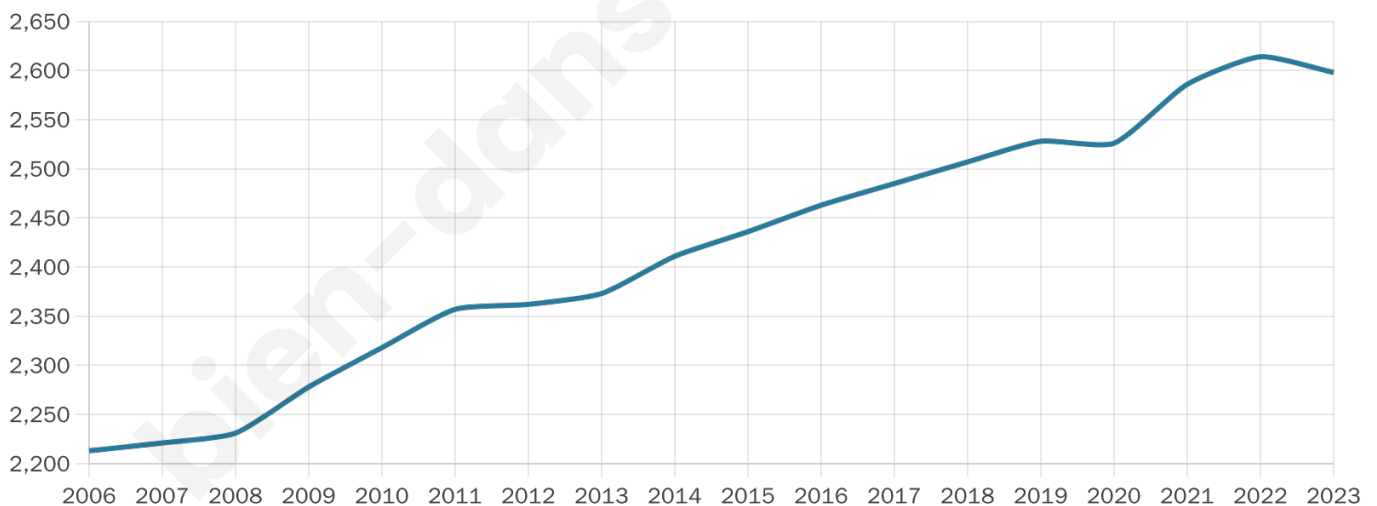
124 h/km²



Revenu moyen

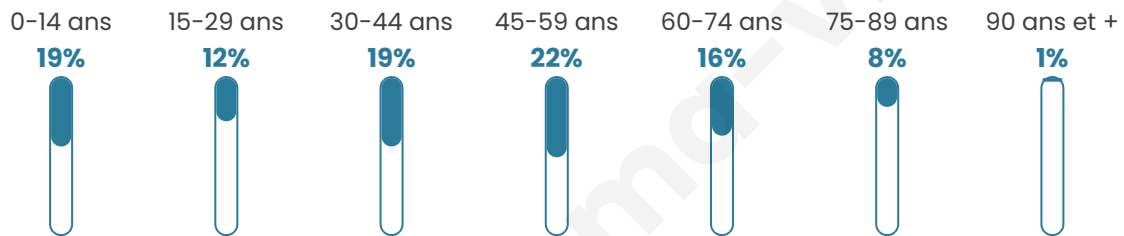
24 760 €/an

Evolution du nombre d'habitants

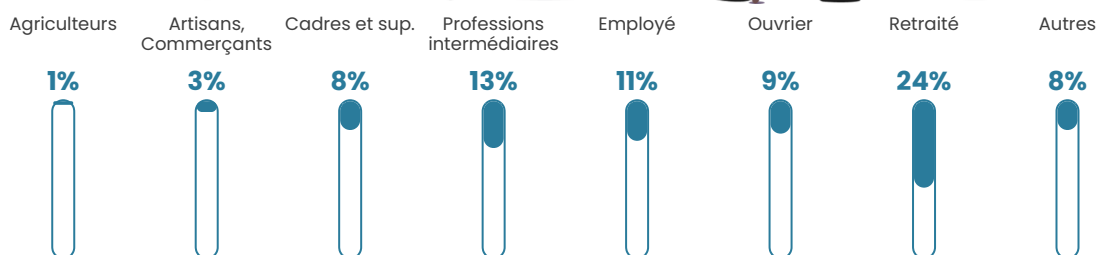


Sources : Institut national de la statistique et des études économiques (insee) selon Les dernières parutions officielles de 2024 portant sur les années 2020, 2021 et 2022.

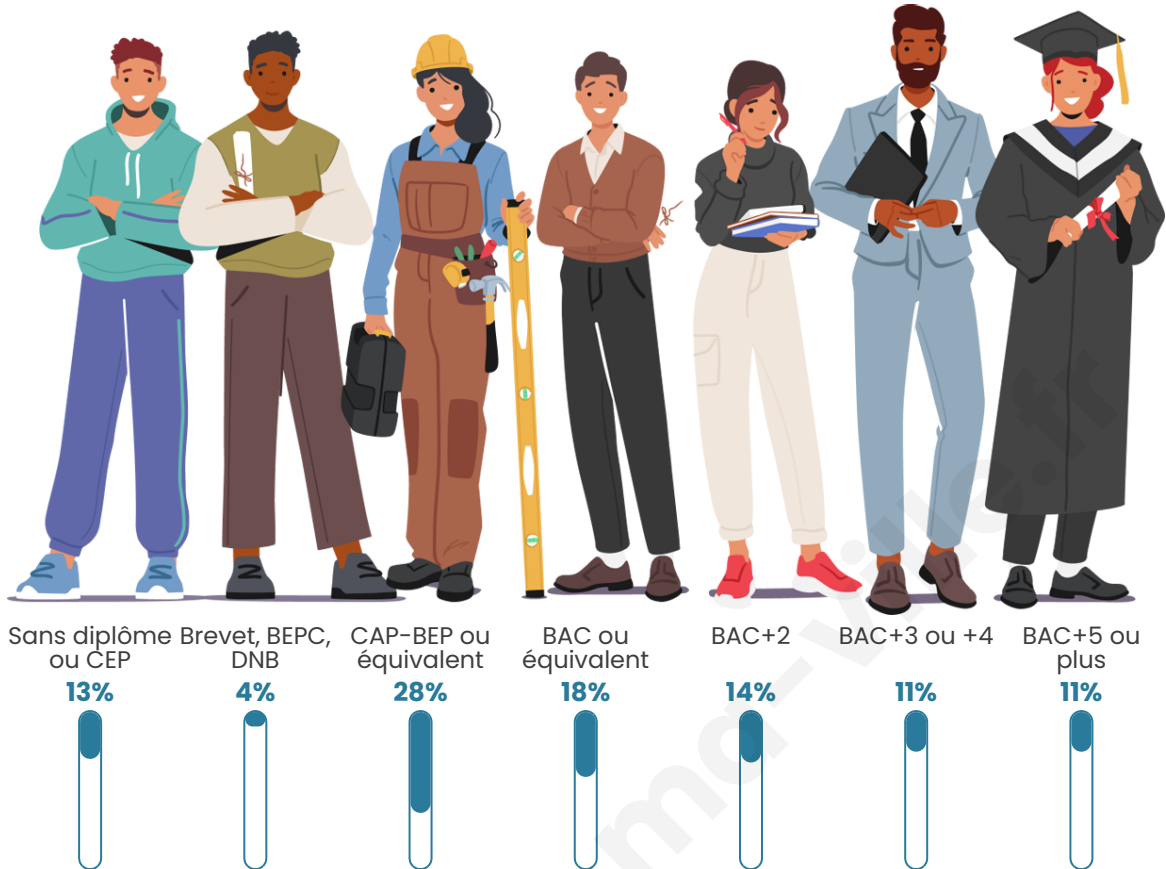
Tranche d'âge




Activité professionnelle



Niveau de diplôme















Composition des ménages



Profils électoraux

Premier tour

	Marine LE PEN	25.90 %
	Emmanuel MACRON	25.20 %
	Jean-Luc MÉLENCHON	19.67 %
	Éric ZEMMOUR	7.73 %
	Yannick JADOT	5.78 %
	Valérie PÉCRESSE	4.34 %
	Nicolas DUPONT-AIGNAN	3.21 %
	Anne HIDALGO	2.58 %
	Jean LASSALLE	2.45 %
	Fabien ROUSSEL	1.95 %
	Philippe POUTOU	0.63 %
	Nathalie ARTHAUD	0.57 %



2 044 inscrits

Participation : 79.01%

Votes blancs : 1.11%

Votes nuls : 0.37%

Second tour

	Emmanuel MACRON	53,36 %
	Marine LE PEN	46,64 %

2 044 inscrits

Participation : 76.42%

Votes blancs : 6.72%

Votes nuls : 1.73%

Sécurité



Agressions physiques / sexuelles

8



Cambriolages

23



Vols / dégradations

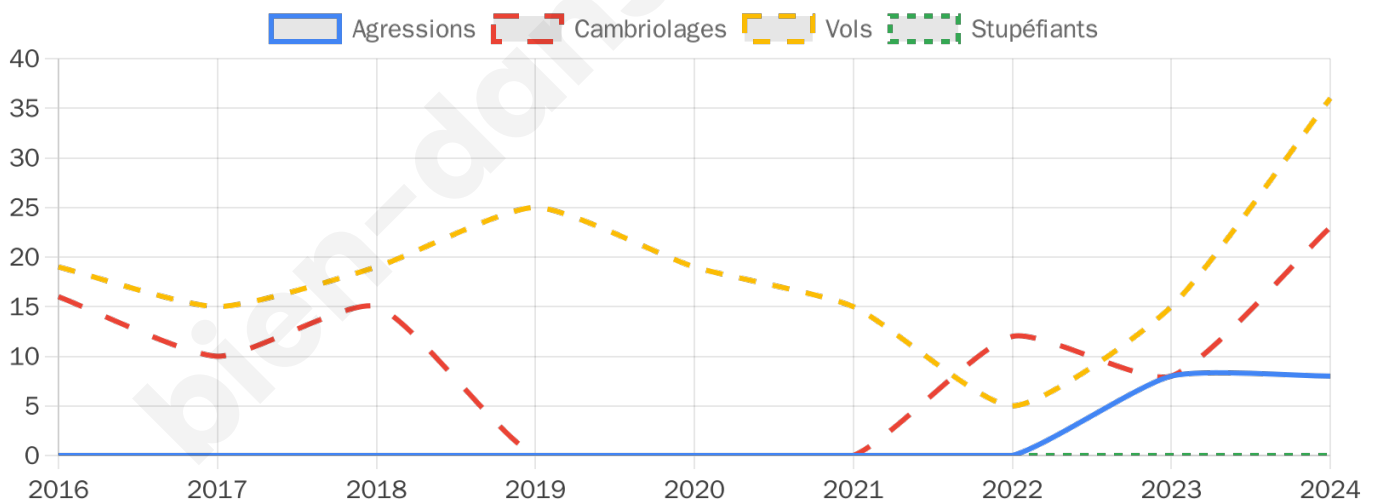
36



Stupéfiants

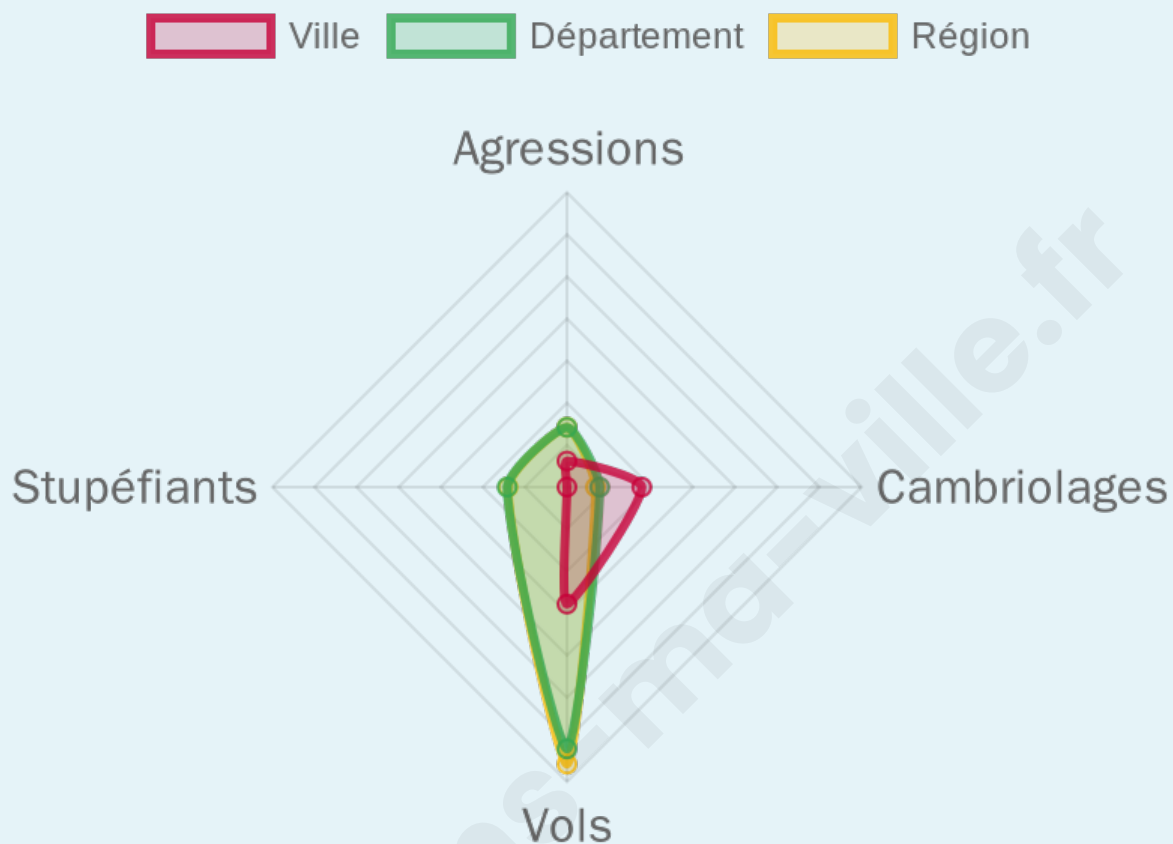
0

Evolution du nombre d'infractions



Pour comparer

(en proportion du nombre d'habitants)



Sources : Bases statistiques communale, départementale et régionale de la délinquance enregistrée par la police et la gendarmerie nationales selon les dernières parutions officielles de 2025 portant sur l'année 2024 ([data.gouv](https://data.gouv.fr)).

Agressions physiques / sexuelles : Violences sexuelles, coups et blessures volontaires intrafamiliaux, coups et blessures volontaires, autres coups, blessures volontaires et vols violents sans arme.

Cambriolages : Cambriolages de logements.

Vols : Vols avec armes, vols d'accessoires sur véhicules, vols dans les véhicules, vols de véhicules, vols sans violence contre des personnes, destructions, dégradations volontaires et escroqueries.

Stupéfiants : Trafic de stupéfiants dont (AFD) et usage de stupéfiants.

Services à la population



Commerce

Hypermarché	X <u>Le Pont-de-Beauvoisin</u> 10km
Supermarché	X <u>Charancieu</u> 6km
Superette	1
Boulangerie	1
Boucherie	X <u>Charavines</u> 6km
Restaurant	5
Garage	2
Station-service	X <u>Charavines</u> 5km
Banque	X <u>Charavines</u> 5km
La poste	X <u>Bilieu</u> 3km
Coiffeur	4
Tabac	X <u>Montferrat</u> 3km
Bars / discothèque	3
Bibliothèque	1
Cinéma	X <u>Le Pont-de-Beauvoisin</u> 11km
Vétérinaire	X <u>Charavines</u> 6km



Santé

Pharmacie	X <u>Montferrat</u> 3km
Hôpital	X <u>Le Pont-de-Beauvoisin</u> 11km
Laboratoire d'analyses médicales	X <u>Charancieu</u> 7km
Etablissement pour handicapé	X <u>Saint-Geoire-en-Valdaine</u> 7km
EHPA	X <u>Montferrat</u> 3km
Médecin	X <u>Montferrat</u> 1km
Dentiste	X <u>Charavines</u> 6km
Chirurgien	X <u>Voiron</u> 12km
Dermatologue	X <u>Voiron</u> 13km
Anesthésiste	X <u>Voiron</u> 13km
Gastro-entérologue	X <u>Saint-Clair-de-la-Tour</u> 12km
Gynécologue	X <u>Voiron</u> 12km
Cancérologue	X <u>Challes-les-Eaux</u> 33km
Neurologue	X <u>Voiron</u> 13km
Ophtalmologue	X <u>Voiron</u> 11km
ORL	X <u>Voiron</u> 13km
Cardiologue	X <u>Voiron</u> 12km
Pédiatre	X <u>Voiron</u> 13km
Pneumologue	X <u>Voiron</u> 13km
Psychologue	1
Radiologue	X <u>La Tour-du-Pin</u> 13km
Rhumatologue	X <u>Les Abrets en Dauphiné</u> 7km
Sage-femme	X <u>Montferrat</u> 3km



Éducation

Crèche	1
Ecole maternelle Public	X <u>Valencogne</u> 3km
Ecole maternelle Privé	X <u>Grenoble</u> 36km
Ecole primaire Public	2
Ecole primaire Privé	X <u>Charavines</u> 6km
Collège Public	X <u>Les Abrets en Dauphiné</u> 7km
Collège Privé	X <u>Le Pont-de-Beauvoisin</u> 11km
Lycée Public	X <u>Voiron</u> 11km
Lycée Privé	X <u>Châbons</u> 10km

Sources : Base Sirene des entreprises et de leurs établissements selon les dernières parutions officielles de 2025 portant sur l'année 2024 ([data.gouv](https://data.gouv.fr)). Liste, localisation et tarifs des professionnels de santé selon les dernières parutions officielles de 2025 portant sur l'année 2024 ([opendatasoft](https://opendatasoft.com)) et FINISS Extraction du Fichier des établissements selon les dernières parutions officielles de 2025 portant sur l'année 2024 ([data.gouv](https://data.gouv.fr)). Adresse et géolocalisation des établissements d'enseignement du premier et second degrés selon les

bien-dans-ma-ville.fr

Villes autour de Villages du Lac de Paladru

Ville	Habitants	Superficie	Pop densité	Pop active	Taux chômage	Revenu moyen	Prix immobilier
Montferrat (1 avis)	1 846	12 km ²	154 h/km ²	47.9%	4.4%	23 700 €/an	1 858 €/m ²
Bilieu	1 578	6 km ²	263 h/km ²	49.2%	4.2%	26 030 €/an	2 252 €/m ²
Valencogne	666	7 km ²	95 h/km ²	52.4%	3.8%	24 750 €/an	2 181 €/m ²
Saint-Sulpice-des-Rivoires	425	7 km ²	61 h/km ²	52.2%	3.5%	24 690 €/an	1 407 €/m ²
Charancieu (1 avis)	738	5 km ²	148 h/km ²	52%	4.1%	24 780 €/an	1 854 €/m ²
Saint-Ondras	668	8 km ²	84 h/km ²	46.6%	3.9%	23 670 €/an	1 568 €/m ²
Chassignieu	225	5 km ²	45 h/km ²	44.9%	1.8%	23 970 €/an	1 485 €/m ²
Massieu	773	10 km ²	77 h/km ²	44.5%	4.5%	24 630 €/an	1 780 €/m ²
Charavines (3 avis)	2 003	7 km ²	286 h/km ²	48.3%	3.7%	24 060 €/an	2 072 €/m ²
Chélieu	733	10 km ²	73 h/km ²	53.6%	4.6%	25 040 €/an	2 143 €/m ²
Le Passage (1 avis)	983	6 km ²	164 h/km ²	49.5%	3.6%	25 340 €/an	1 912 €/m ²
Velanne	572	8 km ²	72 h/km ²	48.4%	3%	24 490 €/an	2 259 €/m ²
Val-de-Virieu (1 avis)	1 528	16 km ²	96 h/km ²	46.8%	4.6%	21 500 €/an	1 578 €/m ²
Pressins	1 194	10 km ²	119 h/km ²	46.9%	2.7%	22 950 €/an	2 135 €/m ²
Chirens	2 546	17 km ²	150 h/km ²	45.2%	2.1%	26 100 €/an	2 184 €/m ²

bien-dans-ma-ville.fr



Vous aimez votre ville ? Notez-la !

Et faites-nous part de vos remarques constructives



Avec

BIEN dans ma **VILLE** 