



Version web

Ville de Le Vilhain

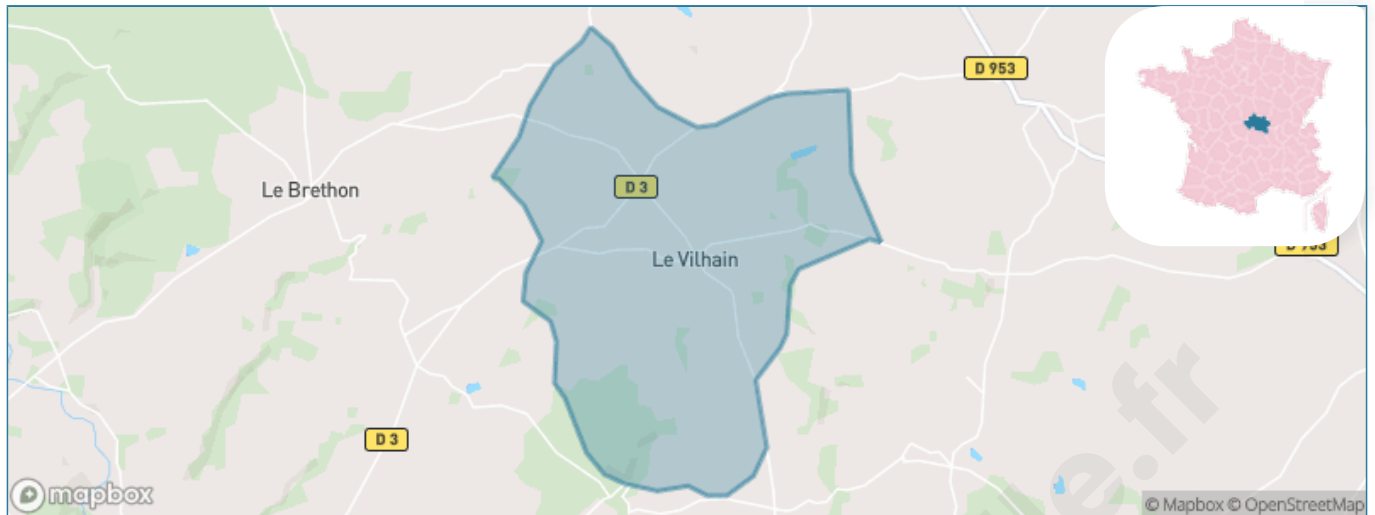
Présenté par

BIEN dans
ma **VILLE** 

Sommaire

Situation géographique	3
Statistiques sur la population	4
Evolution du nombre d'habitants	4
Tranche d'âge	5
0-14 ans	5
15-29 ans	5
30-44 ans	5
45-59 ans	5
60-74 ans	5
75-89 ans	5
90 ans et +	5
Activité professionnelle	5
Agriculteurs	5
Artisans, Commerçants	5
Cadres et sup.	5
Professions intermédiaires	5
Employé	5
Ouvrier	5
Retraité	5
Autres	5
Niveau de diplôme	6
Sans diplôme ou CEP	6
Brevet, BEPC, DNB	6
CAP-BEP ou équivalent	6
BAC ou équivalent	6
BAC+2	6
BAC+3 ou +4	6
BAC+5 ou plus	6
Composition des ménages	6
Couple sans enfant	6
Couple avec enfant(s)	6
Famille monoparentale	6
Colocation / Autre	6
Personnes seules	6
Profils électoraux	7
Premier tour	7
Sécurité	8
Evolution du nombre d'infractions	8
Pour comparer	9
Services à la population	10
Commerce	10
Éducation	10
Villes autour de Le Vilhain	11

Situation géographique



i Informations clés

- **Région** : Auvergne-Rhône-Alpes
- **Département** : Allier
- **Code postal** : 03350
- **Superficie** : 26 km²



Statistiques sur la population



Nombre d'habitants

266



Age moyen

45 ans



Pop active

45.1%



Taux chômage

8.8%



Pop densité

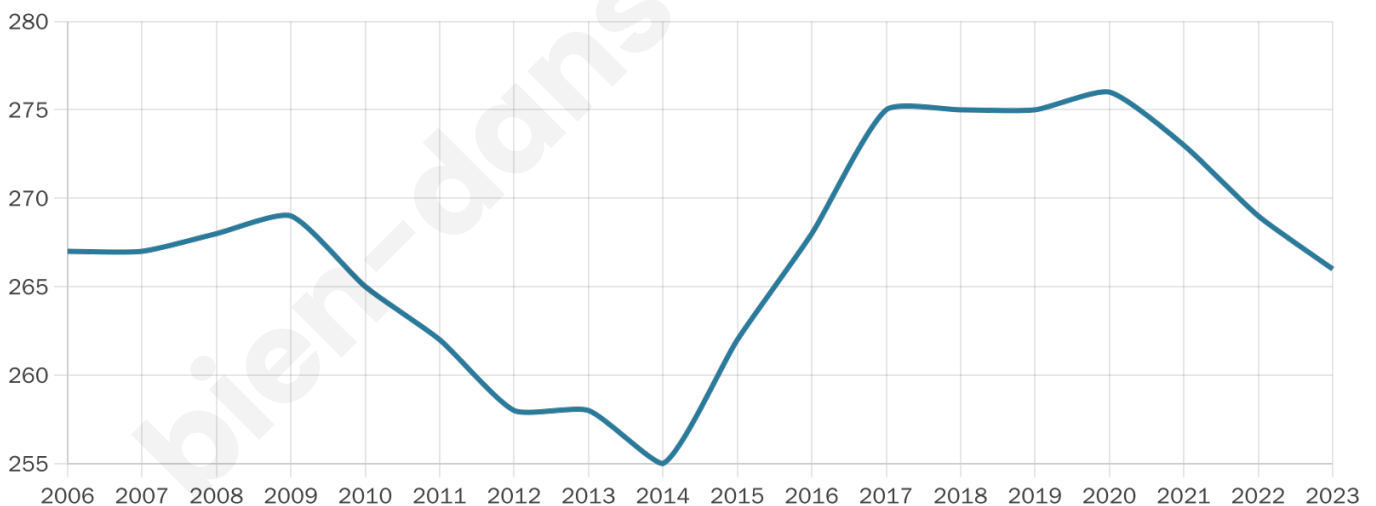
10 h/km²



Revenu moyen

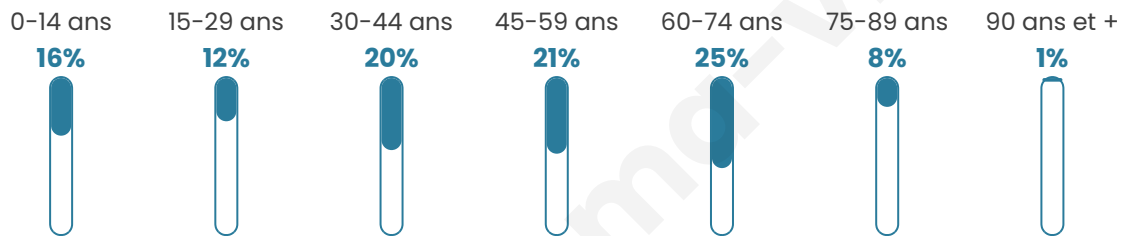
19 680 €/an

Evolution du nombre d'habitants

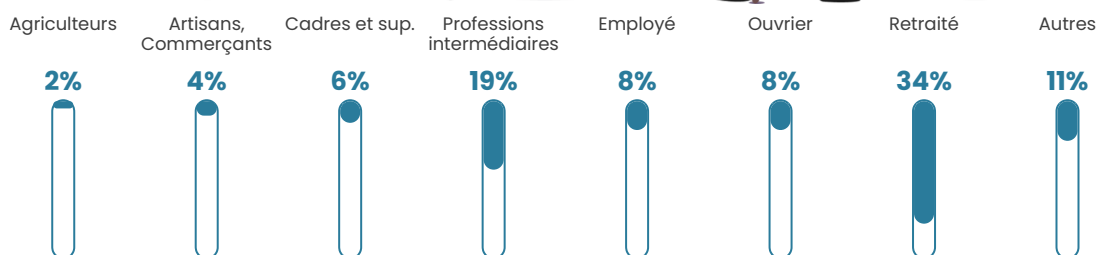


Sources : Institut national de la statistique et des études économiques (insee) selon Les dernières parutions officielles de 2024 portant sur les années 2020, 2021 et 2022.

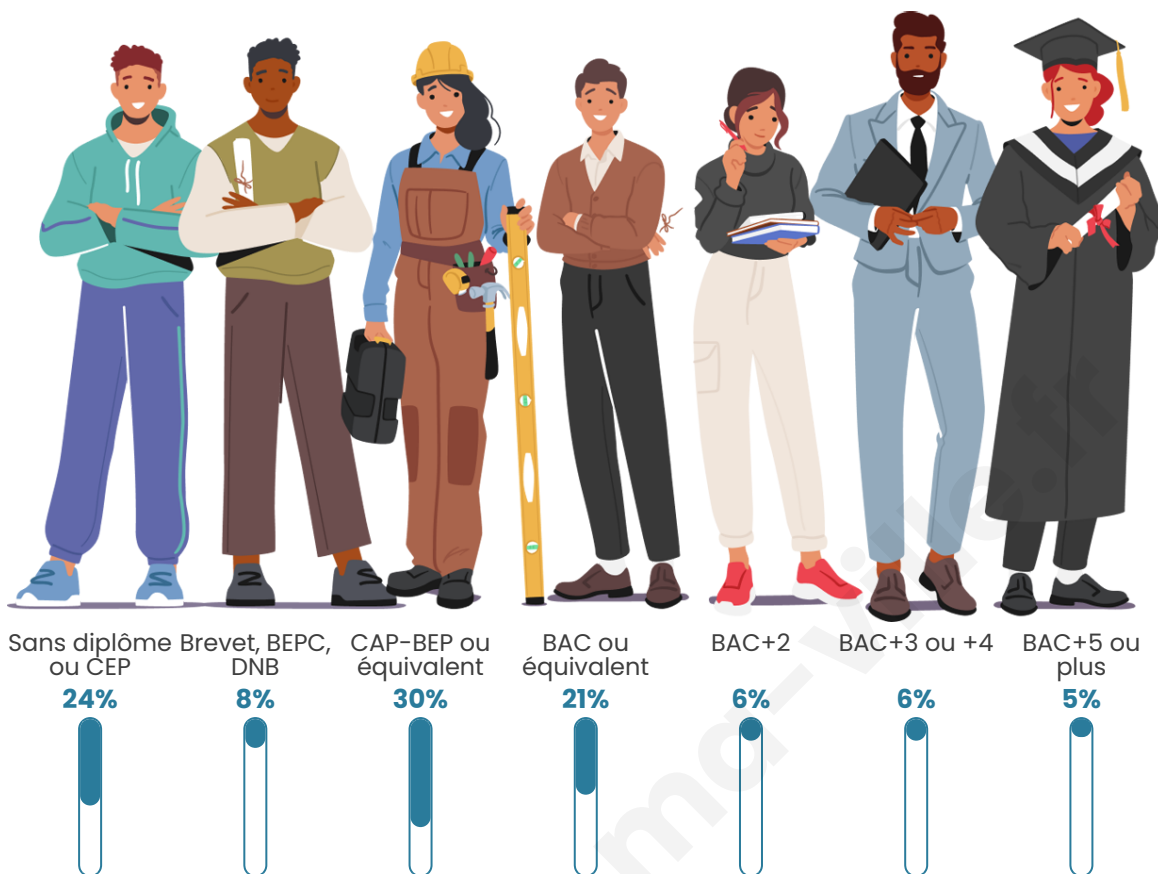
Tranche d'âge




Activité professionnelle



Niveau de diplôme





Composition des ménages



Profils électoraux

Premier tour

	Marine LE PEN	30.46 %
	Emmanuel MACRON	23.56 %
	Éric ZEMMOUR	10.34 %
	Jean-Luc MÉLENCHON	8.05 %
	Valérie PÉCRESSE	8.05 %
	Fabien ROUSSEL	7.47 %
	Yannick JADOT	5.17 %
	Jean LASSALLE	2.87 %
	Anne HIDALGO	1.72 %
	Philippe POUTOU	1.72 %
	Nicolas DUPONT-AIGNAN	0.57 %
	Nathalie ARTHAUD	0.00 %



211 inscrits

Participation : 83.89%

Votes blancs : 1.13%

Votes nuls : 0.56%

Second tour

	Emmanuel MACRON	46,67 %
	Marine LE PEN	53,33 %

210 inscrits

Participation : 85.24%

Votes blancs : 5.03%

Votes nuls : 2.79%

Sécurité



Agressions physiques / sexuelles

0



Cambriolages

0



Vols / dégradations

0



Stupéfiants

0

Evolution du nombre d'infractions



Pour comparer

(en proportion du nombre d'habitants)



Sources : Bases statistiques communale, départementale et régionale de la délinquance enregistrée par la police et la gendarmerie nationales selon les dernières parutions officielles de 2025 portant sur l'année 2024 ([data.gouv](https://data.gouv.fr)).

Agressions physiques / sexuelles : Violences sexuelles, coups et blessures volontaires intrafamiliaux, coups et blessures volontaires, autres coups, blessures volontaires et vols violents sans arme.

Cambriolages : Cambriolages de logements.

Vols : Vols avec armes, vols d'accessoires sur véhicules, vols dans les véhicules, vols de véhicules, vols sans violence contre des personnes, destructions, dégradations volontaires et escroqueries.

Stupéfiants : Trafic de stupéfiants dont (AFD) et usage de stupéfiants.

Services à la population



Commerce

Hypermarché	X <u>Saint-Amand-Montrond</u> 27km
Supermarché	X <u>Cérilly</u> 6km
Superette	X <u>Hérisson</u> 9km
Boulangerie	X <u>Cérilly</u> 6km
Boucherie	X <u>Venas</u> 10km
Restaurant	X <u>Cérilly</u> 6km
Garage	X <u>Cérilly</u> 6km
Station-service	X <u>Cérilly</u> 6km
Banque	X <u>Cérilly</u> 6km
La poste	X <u>Épineuil-le-Fleuriel</u> 17km
Coiffeur	2
Tabac	X <u>Cérilly</u> 6km
Bars / discothèque	X <u>Cérilly</u> 6km
Bibliothèque	X <u>Cosne-d'Allier</u> 10km
Cinéma	X <u>Saint-Amand-Montrond</u> 28km
Vétérinaire	X <u>Cérilly</u> 6km



Santé

Pharmacie	X <u>Cérilly</u> 6km
Hôpital	X <u>Bourbon-l'Archambault</u> 19km
Laboratoire d'analyses médicales	X <u>Montluçon</u> 28km
Etablissement pour handicapé	X <u>Villefranche-d'Allier</u> 16km
EHPA	X <u>Cérilly</u> 6km
Médecin	X <u>Cérilly</u> 6km
Dentiste	X <u>Cosne-d'Allier</u> 10km
Chirurgien	X <u>Lurcy-Lévis</u> 21km
Dermatologue	X <u>Estivareilles</u> 21km
Anesthésiste	X <u>Désertines</u> 28km
Gastro-entérologue	X <u>Montluçon</u> 28km
Gynécologue	X <u>Montluçon</u> 30km
Cancérologue	X <u>Nevers</u> 55km
Neurologue	X <u>Montluçon</u> 29km
Ophtalmologue	X <u>Ainay-le-Château</u> 18km
ORL	X <u>Estivareilles</u> 21km
Cardiologue	X <u>Désertines</u> 28km
Pédiatre	X <u>Fourchambault</u> 54km
Pneumologue	X <u>Désertines</u> 28km
Psychologue	X <u>Bourbon-l'Archambault</u> 19km
Radiologue	X <u>Montluçon</u> 28km
Rhumatologue	X <u>Montluçon</u> 29km
Sage-femme	X <u>Lurcy-Lévis</u> 22km



Éducation

Crèche	X <u>Ygrande</u> 11km
Ecole maternelle Public	1
Ecole maternelle Privé	X <u>Bourges</u> 64km
Ecole primaire Public	X <u>Cérilly</u> 6km
Ecole primaire Privé	X <u>Saint-Menoux</u> 24km
Collège Public	X <u>Cérilly</u> 6km
Collège Privé	X <u>Saint-Menoux</u> 24km
Lycée Public	X <u>Montluçon</u> 28km
Lycée Privé	X <u>Montluçon</u> 29km

Sources : Base Sirene des entreprises et de leurs établissements selon les dernières parutions officielles de 2025 portant sur l'année 2024 ([data.gouv](#)). Liste, localisation et tarifs des professionnels de santé selon les dernières parutions officielles de 2025 portant sur l'année 2024 ([opendatasoft](#)) et FINISS Extraction du Fichier des établissements selon les dernières parutions officielles de 2025 portant sur l'année 2024 ([data.gouv](#)). Adresse et géolocalisation des établissements d'enseignement du premier et second degrés selon les dernières parutions officielles de 2025 portant sur l'année 2024 ([data.education.gouv](#))

Villes autour de Le Vilhain

Ville	Habitants	Superficie	Pop densité	Pop active	Taux chômage	Revenu moyen	Prix immobilier
Louroux-Bourbonnais	205	33 km ²	6 h/km ²	49.3%	4.4%	20 420 €/an	544 €/m ²
Theneuille	340	39 km ²	9 h/km ²	41.5%	5.3%	18 960 €/an	1 423 €/m ²
Saint-Caprais	103	20 km ²	5 h/km ²	41.7%	4.9%	NC	500 €/m ²
Cérilly	1 316	70 km ²	19 h/km ²	37.8%	4.5%	20 180 €/an	1 200 €/m ²
Le Brethon	324	44 km ²	7 h/km ²	40.1%	4.3%	20 040 €/an	1 083 €/m ²
Hérisson (1 avis)	555	32 km ²	17 h/km ²	36.9%	4.7%	21 930 €/an	634 €/m ²
Vieure	277	29 km ²	10 h/km ²	43.7%	3.2%	19 120 €/an	847 €/m ²
Cosne-d'Allier (2 avis)	2 006	25 km ²	80 h/km ²	37.3%	4%	20 910 €/an	965 €/m ²
Venas	217	32 km ²	7 h/km ²	51.6%	4.6%	21 240 €/an	775 €/m ²
Ygrande (1 avis)	762	52 km ²	15 h/km ²	44.4%	5.5%	19 610 €/an	695 €/m ²
Isle-et-Bardais	273	44 km ²	6 h/km ²	44.3%	3.3%	21 340 €/an	581 €/m ²
Sauvagny	82	19 km ²	4 h/km ²	51.2%	3.7%	NC	1 472 €/m ²
Saint-Bonnet-Tronçais	726	28 km ²	26 h/km ²	33.9%	5.5%	20 830 €/an	745 €/m ²
Saint-Plaisir	422	52 km ²	8 h/km ²	37.4%	3.8%	21 410 €/an	767 €/m ²
Tortezais	172	24 km ²	7 h/km ²	50.6%	4.7%	23 890 €/an	1 197 €/m ²

bien-dans-ma-ville.fr



Vous aimez votre ville ? Notez-la !

Et faites-nous part de vos remarques constructives



Avec

BIEN dans ma **VILLE** 