



Version web

# Ville de Vildé-Guingalan

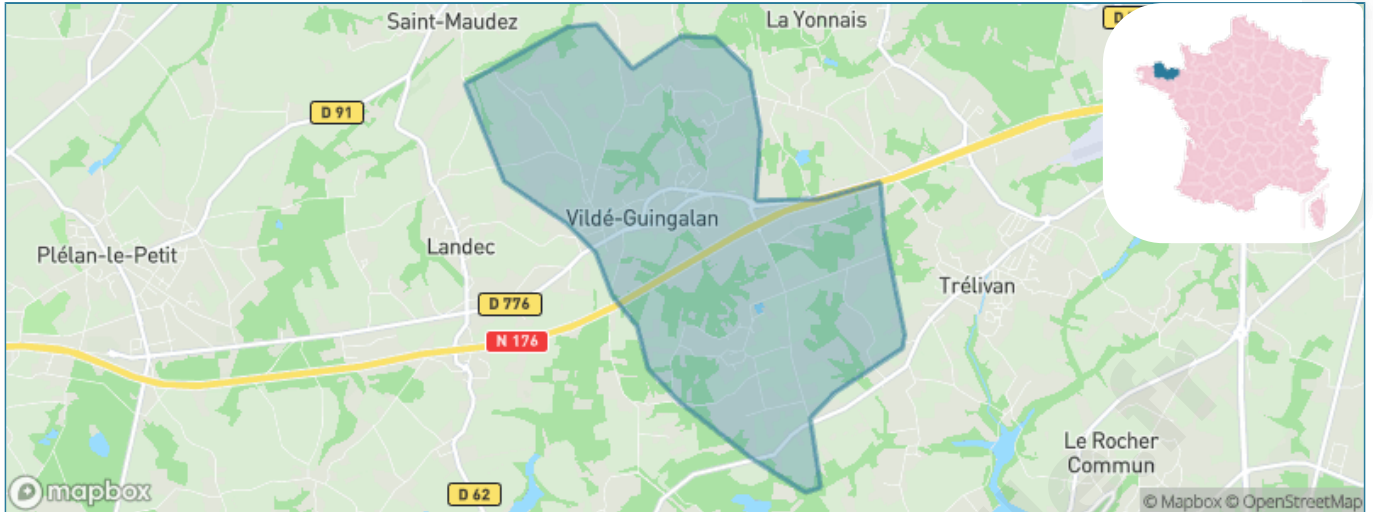
Présenté par

**BIEN** dans  
ma **VILLE** 

# Sommaire

Situation géographique .....	3
Statistiques sur la population .....	4
Evolution du nombre d'habitants .....	4
Tranche d'âge .....	5
0-14 ans .....	5
15-29 ans .....	5
30-44 ans .....	5
45-59 ans .....	5
60-74 ans .....	5
75-89 ans .....	5
90 ans et + .....	5
Activité professionnelle .....	5
Agriculteurs .....	5
Artisans, Commerçants .....	5
Cadres et sup. ....	5
Professions intermédiaires .....	5
Employé .....	5
Ouvrier .....	5
Retraité .....	5
Autres .....	5
Niveau de diplôme .....	6
Sans diplôme ou CEP .....	6
Brevet, BEPC, DNB .....	6
CAP-BEP ou équivalent .....	6
BAC ou équivalent .....	6
BAC+2 .....	6
BAC+3 ou +4 .....	6
BAC+5 ou plus .....	6
Composition des ménages .....	6
Couple sans enfant .....	6
Couple avec enfant(s) .....	6
Famille monoparentale .....	6
Colocation / Autre .....	6
Personnes seules .....	6
Profil électoraux .....	7
Premier tour .....	7
Sécurité .....	8
Evolution du nombre d'infractions .....	8
Pour comparer .....	9
Services à la population .....	10
Commerce .....	10
Éducation .....	10
Villes autour de Vildé-Guingalan .....	11
Avis sur la ville de Vildé-Guingalan .....	12
Moyenne par critère .....	12
Villes autour de Vildé-Guingalan .....	12
Répartition des avis par note .....	12
Répartition des avis par note .....	12

# Situation géographique



## i Informations clés

- **Région** : Bretagne
- **Département** : Côtes-d'armor
- **Code postal** : 22980
- **Superficie** : 7 km<sup>2</sup>



**Côtes d'Armor**  
le Département 

# Statistiques sur la population



Nombre d'habitants

**1 304**



Age moyen

**40 ans**



Pop active

**48.2%**



Taux chômage

**5.3%**



Pop densité

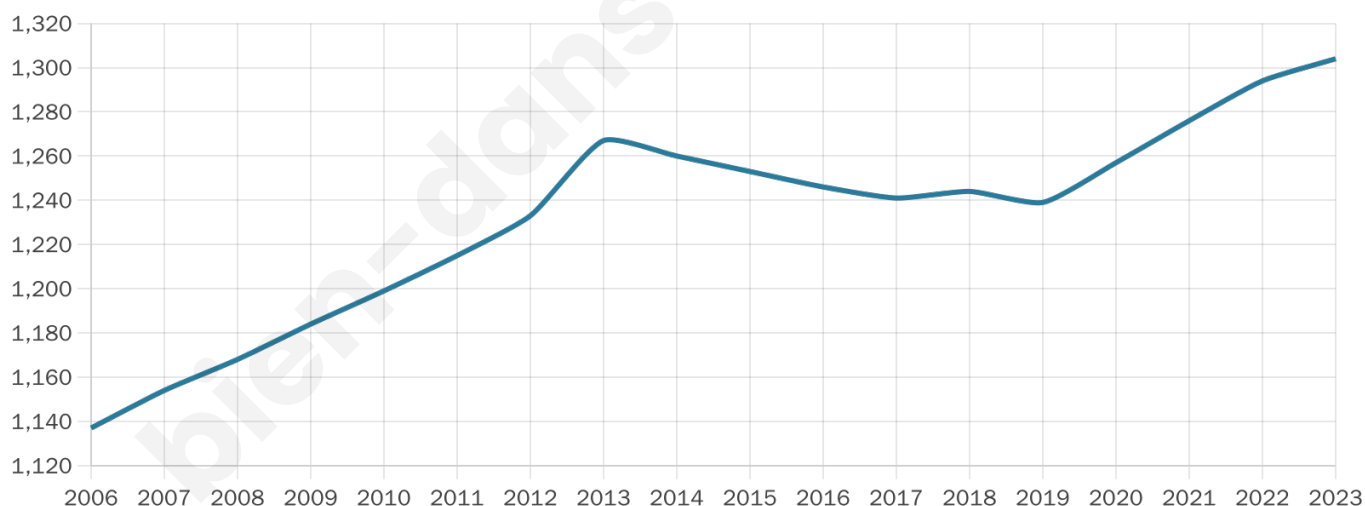
**186 h/km<sup>2</sup>**



Revenu moyen

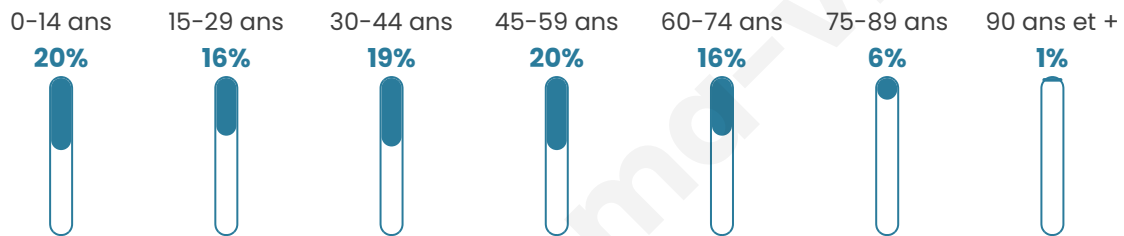
**22 230 €/an**

## Evolution du nombre d'habitants

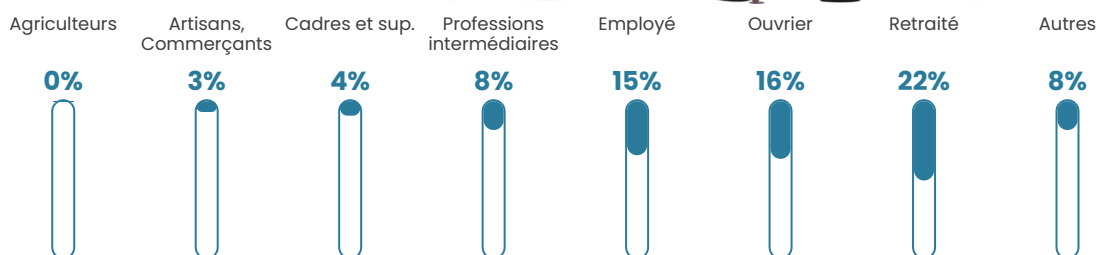


Sources : Institut national de la statistique et des études économiques (insee) selon Les dernières parutions officielles de 2024 portant sur les années 2020, 2021 et 2022.


## Tranche d'âge




## Activité professionnelle



## Niveau de diplôme



## Composition des ménages





# Profils électoraux

## Premier tour

	Marine LE PEN	29.81 %
	Emmanuel MACRON	25.75 %
	Jean-Luc MÉLENCHON	19.11 %
	Yannick JADOT	5.15 %
	Valérie PÉCRESE	4.74 %
	Éric ZEMMOUR	3.66 %
	Jean LASSALLE	2.85 %
	Nicolas DUPONT-AIGNAN	2.44 %
	Fabien ROUSSEL	2.30 %
	Anne HIDALGO	1.76 %
	Philippe POUTOU	1.49 %
	Nathalie ARTHAUD	0.95 %

## Second tour

	Emmanuel MACRON	51,65 %
	Marine LE PEN	48,35 %

### 935 inscrits

Participation : 80.43%

Votes blancs : 6.78%

Votes nuls : 4.39%

### 935 inscrits

Participation : 80.86%

Votes blancs : 1.85%

Votes nuls : 0.53%

# Sécurité



Agressions physiques / sexuelles

0



Cambriolages

0



Vols / dégradations

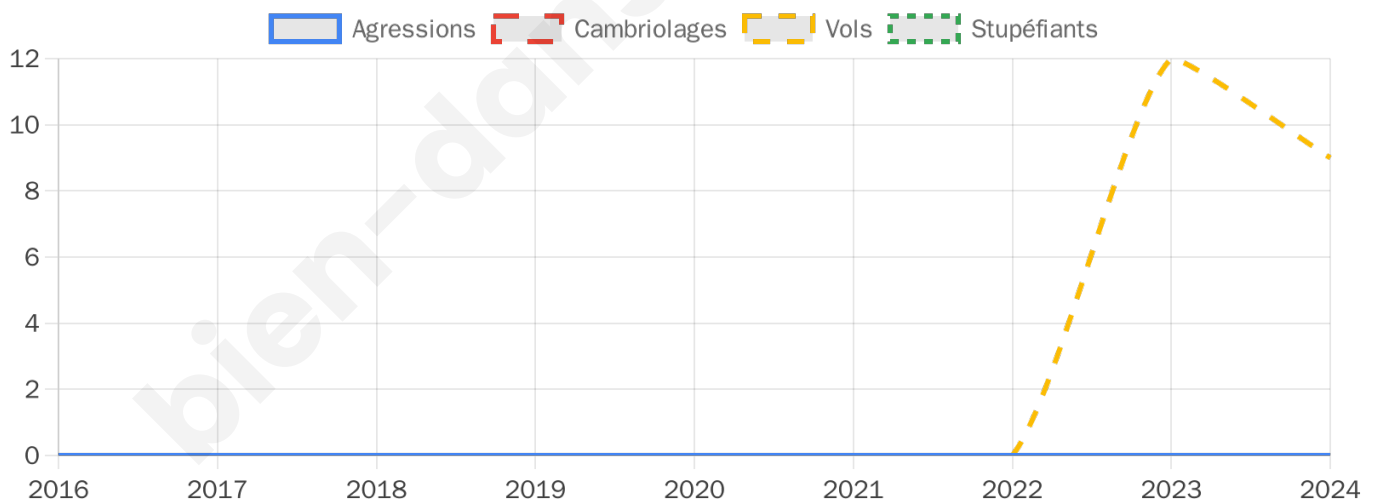
9



Stupéfiants

0

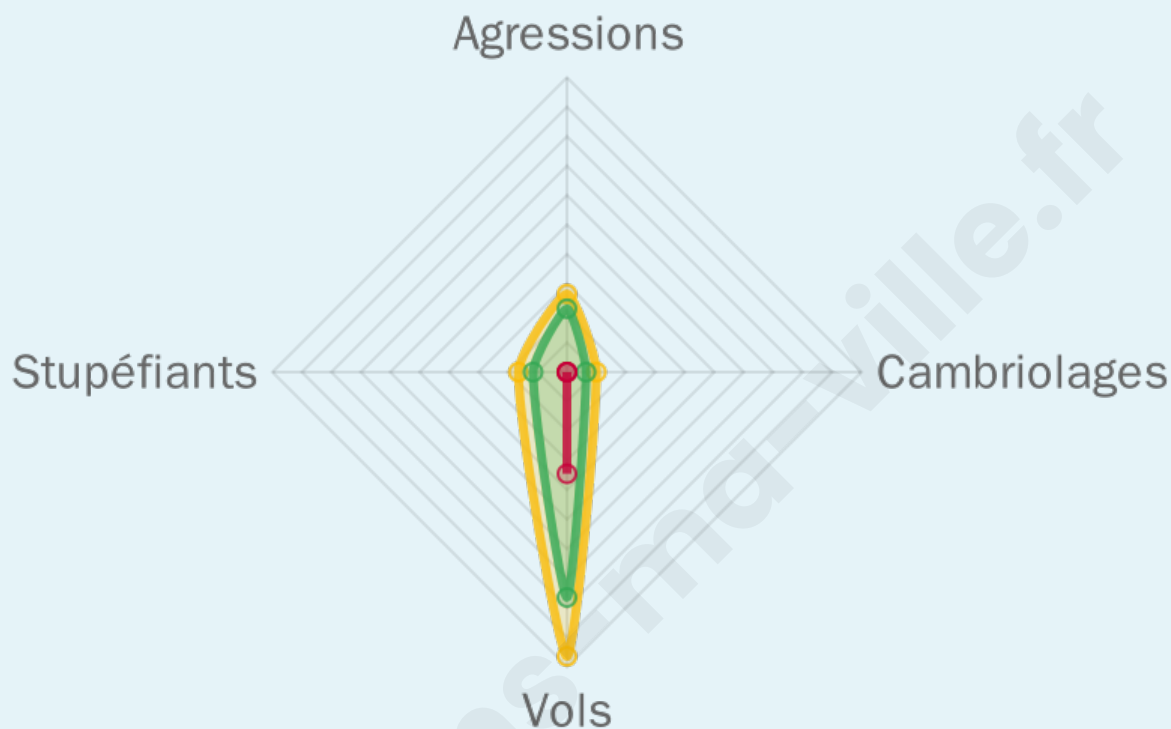
## Evolution du nombre d'infractions



## Pour comparer

(en proportion du nombre d'habitants)

■ Ville ■ Département ■ Région



Sources : Bases statistiques communale, départementale et régionale de la délinquance enregistrée par la police et la gendarmerie nationales selon les dernières parutions officielles de 2025 portant sur l'année 2024 ([data.gouv](https://data.gouv.fr)).

Agressions physiques / sexuelles : Violences sexuelles, coups et blessures volontaires intrafamiliaux, coups et blessures volontaires, autres coups, blessures volontaires et vols violents sans arme.

Cambriolages : Cambriolages de logements.

Vols : Vols avec armes, vols d'accessoires sur véhicules, vols dans les véhicules, vols de véhicules, vols sans violence contre des personnes, destructions, dégradations volontaires et escroqueries.

Stupéfiants : Trafic de stupéfiants dont (AFD) et usage de stupéfiants.

# Services à la population



## Commerce

Hypermarché	X <a href="#">Dinan</a> 7km
Supermarché	X <a href="#">Blainville-sur-Mer</a> 3km
Superette	X <a href="#">Trélivan</a> 2km
Boulangerie	X <a href="#">Trélivan</a> 2km
Boucherie	X <a href="#">Trélivan</a> 2km
Restaurant	<b>2</b>
Garage	X <a href="#">Saint-Maudez</a> 3km
Station-service	X <a href="#">Plélan-le-Petit</a> 6km
Banque	X <a href="#">Plélan-le-Petit</a> 5km
La poste	<b>1</b>
Coiffeur	<b>1</b>
Tabac	X <a href="#">Plélan-le-Petit</a> 5km
Bars / discothèque	X <a href="#">Trélivan</a> 3km
Bibliothèque	X <a href="#">Créhen</a> 13km
Cinéma	X <a href="#">Dinan</a> 8km
Vétérinaire	X <a href="#">Aucaleuc</a> 3km



## Santé

Pharmacie	X <a href="#">Trélivan</a> 3km
Hôpital	X <a href="#">Dinan</a> 8km
Laboratoire d'analyses médicales	X <a href="#">Quévert</a> 5km
Etablissement pour handicapé	X <a href="#">Le Hinglé</a> 6km
EHPA	X <a href="#">Plélan-le-Petit</a> 5km
Médecin	<b>3</b>
Dentiste	X <a href="#">Plélan-le-Petit</a> 5km
Chirurgien	X <a href="#">Corseul</a> 6km
Dermatologue	X <a href="#">Quévert</a> 5km
Anesthésiste	X <a href="#">Dinan</a> 8km
Gastro-entérologue	X <a href="#">Dinan</a> 8km
Gynécologue	X <a href="#">Dinan</a> 8km
Cancérologue	X <a href="#">Saint-Malo</a> 24km
Neurologue	X <a href="#">Saint-Malo</a> 25km
Ophthalmologue	X <a href="#">Quévert</a> 5km
ORL	X <a href="#">Quévert</a> 8km
Cardiologue	X <a href="#">Dinan</a> 8km
Pédiatre	X <a href="#">Pleurtuit</a> 18km
Pneumologue	X <a href="#">Saint-Malo</a> 25km
Psychologue	X <a href="#">Dinan</a> 7km
Radiologue	X <a href="#">Dinan</a> 8km
Rhumatologue	X <a href="#">Saint-Malo</a> 25km
Sage-femme	X <a href="#">Taden</a> 8km



## Éducation

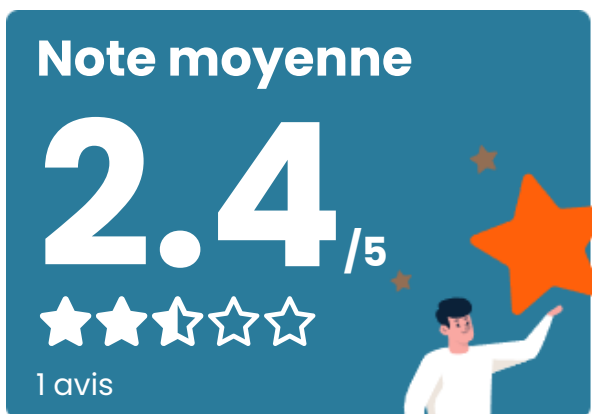
Crèche	<b>2</b>
Ecole maternelle Public	X <a href="#">Lanvallay</a> 9km
Ecole maternelle Privé	X <a href="#">Saint-Malo</a> 28km
Ecole primaire Public	<b>1</b>
Ecole primaire Privé	X <a href="#">La Landec</a> 2km
Collège Public	X <a href="#">Dinan</a> 8km
Collège Privé	X <a href="#">Dinan</a> 8km
Lycée Public	X <a href="#">Dinan</a> 9km
Lycée Privé	X <a href="#">Dinan</a> 8km

Sources : Base Sirene des entreprises et de leurs établissements selon les dernières parutions officielles de 2025 portant sur l'année 2024 ([data.gouv](#)). Liste, localisation et tarifs des professionnels de santé selon les dernières parutions officielles de 2025 portant sur l'année 2024 ([opendatasoft](#)) et FINISS Extraction du Fichier des établissements selon les dernières parutions officielles de 2025 portant sur l'année 2024 ([data.gouv](#)). Adresse et géolocalisation des établissements d'enseignement du premier et second degrés selon les dernières parutions officielles de 2025 portant sur l'année 2024 ([data.education.gouv](#))

## Villes autour de Vildé-Guingalan

Ville	Habitants	Superficie	Pop densité	Pop active	Taux chômage	Revenu moyen	Prix immobilier
Aucaleuc	973	6 km <sup>2</sup>	162 h/km <sup>2</sup>	46.6%	3.9%	22 510 €/an	1 720 €/m <sup>2</sup>
La Landec	761	7 km <sup>2</sup>	109 h/km <sup>2</sup>	50.6%	3%	22 870 €/an	1 341 €/m <sup>2</sup>
Trélivan (2 avis)	2 865	11 km <sup>2</sup>	260 h/km <sup>2</sup>	46.2%	3.7%	23 240 €/an	1 488 €/m <sup>2</sup>
Saint-Maudez	286	5 km <sup>2</sup>	57 h/km <sup>2</sup>	54.2%	3.8%	22 830 €/an	1 311 €/m <sup>2</sup>
Trébédan	441	11 km <sup>2</sup>	40 h/km <sup>2</sup>	49.7%	4.8%	20 390 €/an	1 350 €/m <sup>2</sup>
Bobital (1 avis)	1 170	5 km <sup>2</sup>	234 h/km <sup>2</sup>	43.4%	3.6%	24 120 €/an	1 902 €/m <sup>2</sup>
Corseul	2 331	41 km <sup>2</sup>	57 h/km <sup>2</sup>	43.5%	4.9%	22 910 €/an	1 507 €/m <sup>2</sup>
Brusvily (1 avis)	1 153	11 km <sup>2</sup>	105 h/km <sup>2</sup>	48.2%	3.4%	21 720 €/an	1 484 €/m <sup>2</sup>
Plélan-le-Petit (1 avis)	1 992	21 km <sup>2</sup>	95 h/km <sup>2</sup>	40.4%	3.4%	23 190 €/an	1 562 €/m <sup>2</sup>
Saint-Michel-de-Plélan (1 avis)	334	7 km <sup>2</sup>	48 h/km <sup>2</sup>	43.1%	3.3%	21 340 €/an	1 039 €/m <sup>2</sup>
Quévert (2 avis)	3 955	12 km <sup>2</sup>	330 h/km <sup>2</sup>	41.1%	3%	23 620 €/an	1 741 €/m <sup>2</sup>
Saint-Carné (2 avis)	1 167	8 km <sup>2</sup>	146 h/km <sup>2</sup>	44.5%	3.3%	23 030 €/an	1 460 €/m <sup>2</sup>
Dinan (41 avis)	14 764	8 km <sup>2</sup>	1 846 h/km <sup>2</sup>	39.9%	5.9%	23 290 €/an	2 016 €/m <sup>2</sup>
Languédias	563	8 km <sup>2</sup>	70 h/km <sup>2</sup>	46.4%	4.8%	20 520 €/an	1 055 €/m <sup>2</sup>
Trévron	682	9 km <sup>2</sup>	76 h/km <sup>2</sup>	48.5%	4.5%	22 450 €/an	1 444 €/m <sup>2</sup>

# Avis sur la ville de Vildé-Guingalan



## Moyenne par critère



## Villes autour de Vildé-Guingalan

Ville	Note globale	Sécurité	Éducation	Sport Loisir	Environnement	Vie pratique
Aucaleuc	-	-	-	-	-	-
La Landec	-	-	-	-	-	-
Trélivan (2 avis)	<b>4.1</b>	<b>4.0</b>	<b>4.0</b>	3.5	<b>4.0</b>	<b>5.0</b>
Saint-Maudez	-	-	-	-	-	-
Trébédan	-	-	-	-	-	-
Bobital (1 avis)	2.6	<b>4.0</b>	<b>4.0</b>	<b>1.0</b>	<b>4.0</b>	<b>0.0</b>
Corseul	-	-	-	-	-	-
Brusvily (1 avis)	3.4	<b>4.0</b>	3.0	<b>4.0</b>	2.0	<b>4.0</b>
Plélan-le-Petit (1 avis)	3.2	<b>4.0</b>	<b>4.0</b>	2.0	<b>4.0</b>	2.0
Saint-Michel-de-Plélan (1 avis)	<b>0.4</b>	<b>0.0</b>	<b>0.0</b>	<b>1.0</b>	<b>1.0</b>	<b>0.0</b>
Quévert (2 avis)	<b>4.1</b>	<b>4.5</b>	<b>4.0</b>	<b>4.0</b>	3.5	<b>4.5</b>
Saint-Carné (2 avis)	2.5	3.5	3.0	2.0	3.0	<b>1.0</b>
Dinan (41 avis)	3.8	3.6	<b>4.0</b>	3.5	<b>4.0</b>	3.7
Languédias	-	-	-	-	-	-
Trévron	-	-	-	-	-	-



# Vous aimez votre ville ? Notez-la !

Et faites-nous part de vos remarques constructives



Avec

**BIEN** dans  
ma **VILLE** 