



Version web

Ville de Vignory

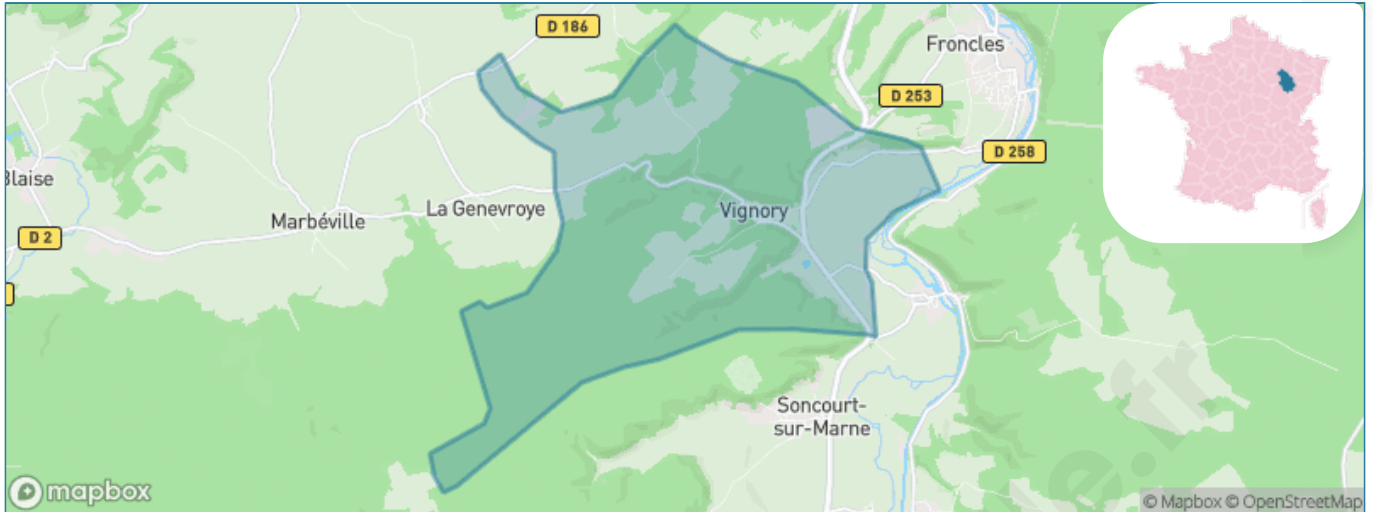
Présenté par

BIEN dans
ma **VILLE** 

Sommaire

| | |
|---|----|
| Situation géographique | 3 |
| Statistiques sur la population | 4 |
| Evolution du nombre d'habitants | 4 |
| Tranche d'âge | 5 |
| 0-14 ans | 5 |
| 15-29 ans | 5 |
| 30-44 ans | 5 |
| 45-59 ans | 5 |
| 60-74 ans | 5 |
| 75-89 ans | 5 |
| 90 ans et + | 5 |
| Activité professionnelle | 5 |
| Agriculteurs | 5 |
| Artisans, Commerçants | 5 |
| Cadres et sup. | 5 |
| Professions intermédiaires | 5 |
| Employé | 5 |
| Ouvrier | 5 |
| Retraité | 5 |
| Autres | 5 |
| Niveau de diplôme | 6 |
| Sans diplôme ou CEP | 6 |
| Brevet, BEPC, DNB | 6 |
| CAP-BEP ou équivalent | 6 |
| BAC ou équivalent | 6 |
| BAC+2 | 6 |
| BAC+3 ou +4 | 6 |
| BAC+5 ou plus | 6 |
| Composition des ménages | 6 |
| Couple sans enfant | 6 |
| Couple avec enfant(s) | 6 |
| Famille monoparentale | 6 |
| Colocation / Autre | 6 |
| Personnes seules | 6 |
| Profils électoraux | 7 |
| Premier tour | 7 |
| Sécurité | 8 |
| Evolution du nombre d'infractions | 8 |
| Pour comparer | 9 |
| Services à la population | 10 |
| Commerce | 10 |
| Éducation | 10 |
| Villes autour de Vignory | 11 |

Situation géographique



i Informations clés

- **Région** : Grand Est
- **Département** : Haute-Marne
- **Code postal** : 52320
- **Superficie** : 19 km²



Statistiques sur la population



Nombre d'habitants

215



Age moyen

47 ans



Pop active

48.4%



Taux chômage

12.1%



Pop densité

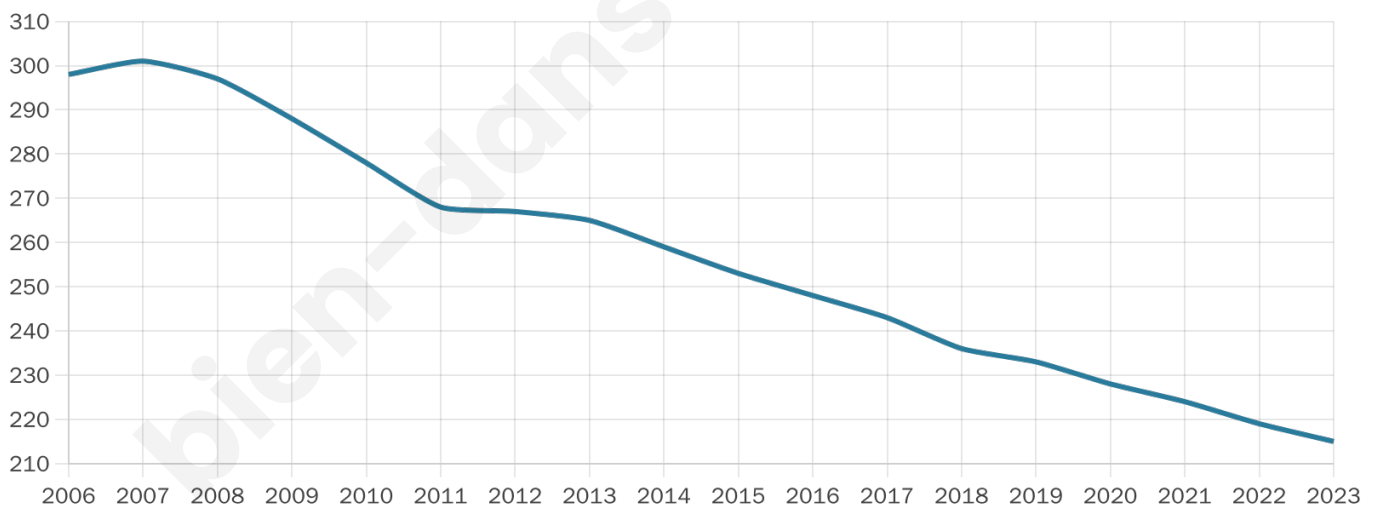
11 h/km²



Revenu moyen

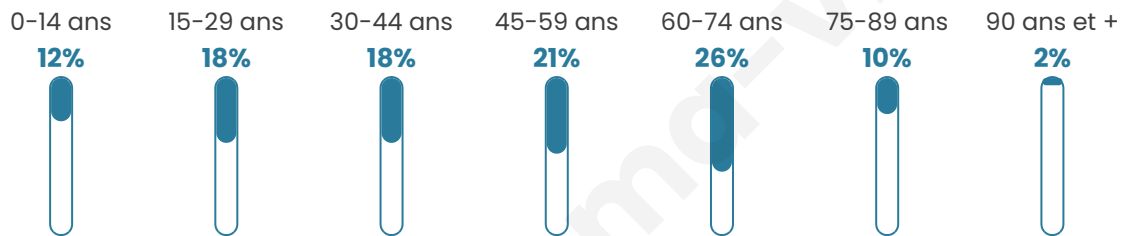
20 160 €/an

Evolution du nombre d'habitants

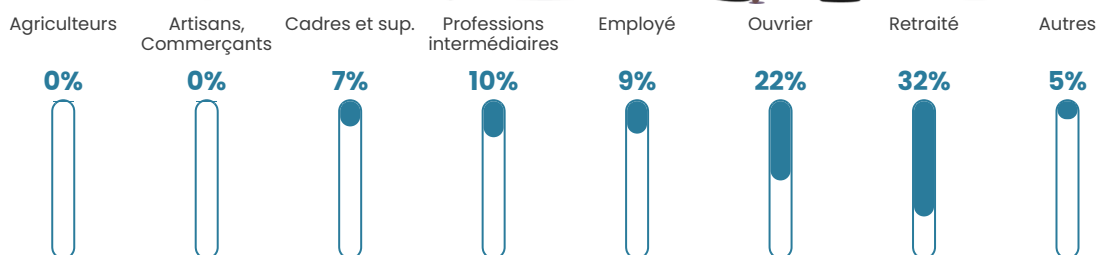


Sources : Institut national de la statistique et des études économiques (insee) selon Les dernières parutions officielles de 2024 portant sur les années 2020, 2021 et 2022.

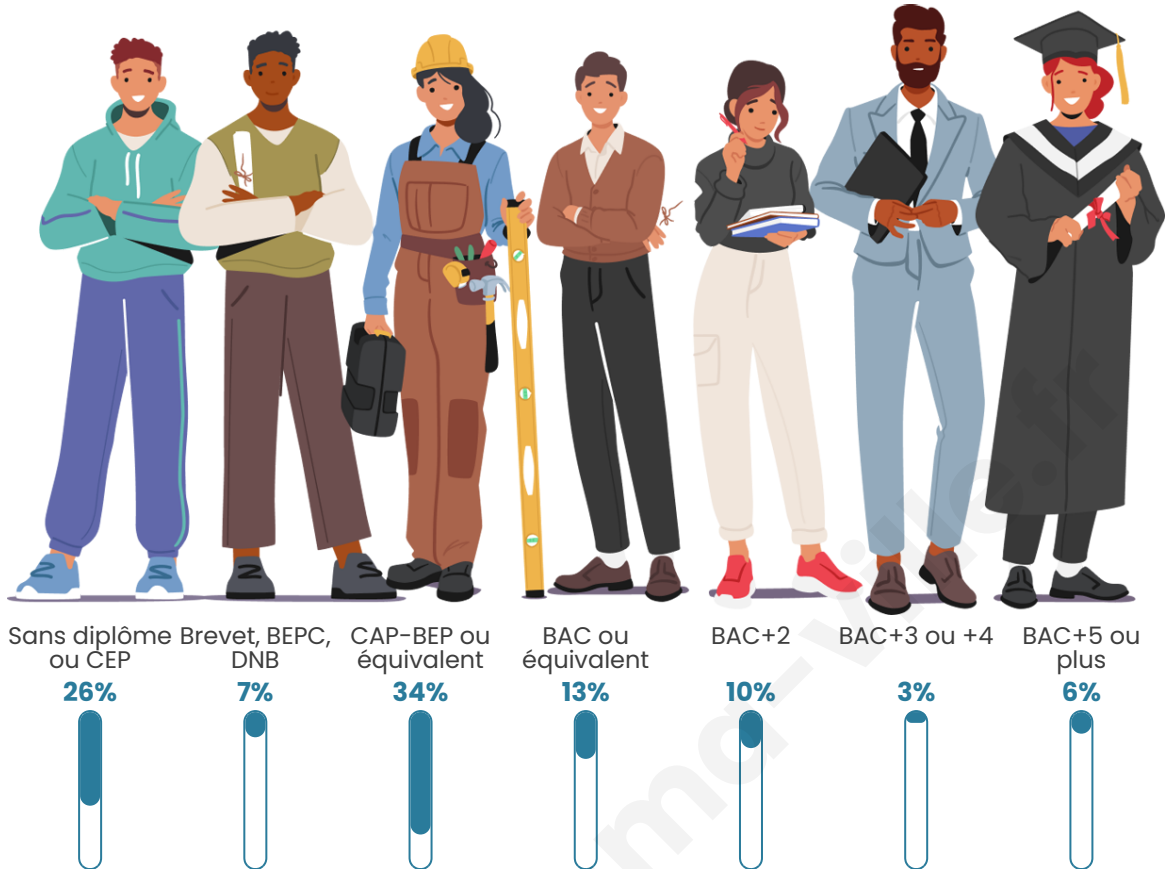
Tranche d'âge




Activité professionnelle



Niveau de diplôme















Composition des ménages



Profils électoraux



Premier tour

| | | |
|---|-----------------------|---------|
|  | Marine LE PEN | 40.63 % |
|  | Emmanuel MACRON | 23.75 % |
|  | Jean-Luc MÉLENCHON | 14.38 % |
|  | Éric ZEMMOUR | 7.50 % |
|  | Anne HIDALGO | 3.13 % |
|  | Valérie PÉCRESSE | 3.13 % |
|  | Fabien ROUSSEL | 2.50 % |
|  | Yannick JADOT | 1.88 % |
|  | Nicolas DUPONT-AIGNAN | 1.88 % |
|  | Jean LASSALLE | 0.63 % |
|  | Philippe POUTOU | 0.63 % |
|  | Nathalie ARTHAUD | 0.00 % |

205 inscrits

Participation : 80%
Votes blancs : 1.83%
Votes nuls : 0.61%

Second tour

| | | |
|---|-----------------|---------|
|  | Emmanuel MACRON | 41,89 % |
|  | Marine LE PEN | 58,11 % |

204 inscrits

Participation : 78.92%
Votes blancs : 6.83%
Votes nuls : 1.24%

Sécurité



Agressions physiques / sexuelles

0



Cambriolages

0



Vols / dégradations

0



Stupéfiants

0

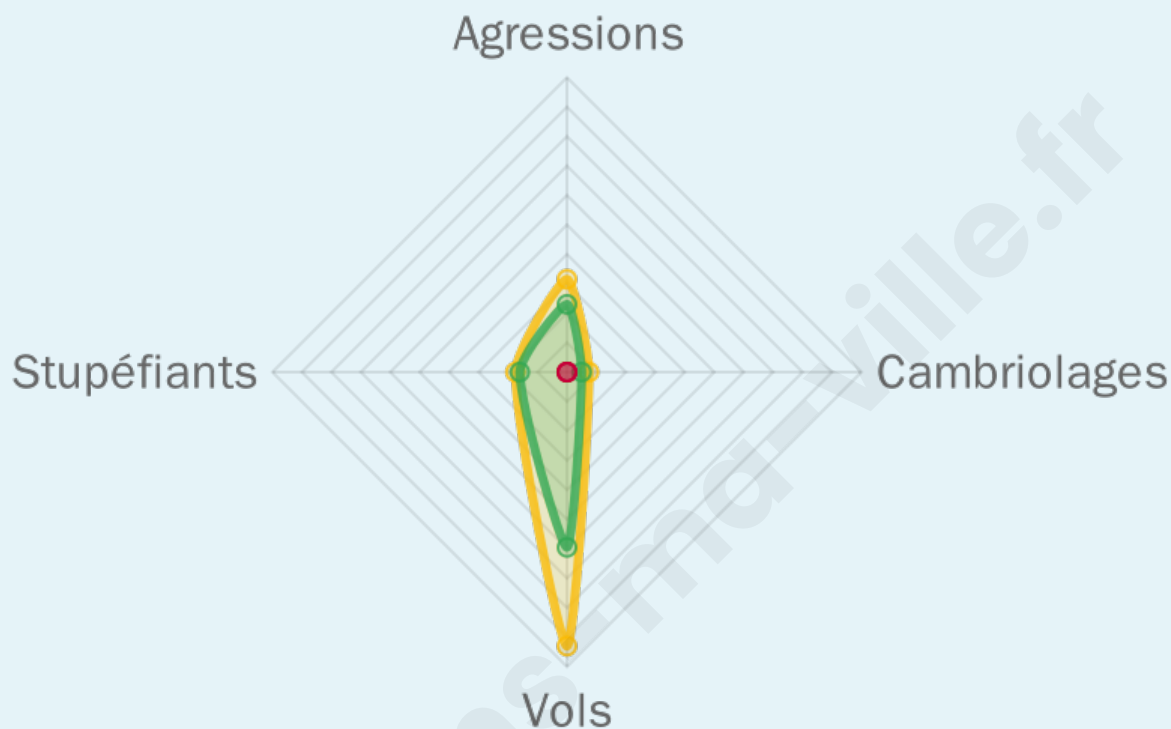
Evolution du nombre d'infractions



Pour comparer

(en proportion du nombre d'habitants)

■ Ville ■ Département ■ Région



Sources : Bases statistiques communale, départementale et régionale de la délinquance enregistrée par la police et la gendarmerie nationales selon les dernières parutions officielles de 2025 portant sur l'année 2024 ([data.gouv](https://data.gouv.fr)).

Agressions physiques / sexuelles : Violences sexuelles, coups et blessures volontaires intrafamiliaux, coups et blessures volontaires, autres coups, blessures volontaires et vols violents sans arme.

Cambriolages : Cambriolages de logements.

Vols : Vols avec armes, vols d'accessoires sur véhicules, vols dans les véhicules, vols de véhicules, vols sans violence contre des personnes, destructions, dégradations volontaires et escroqueries.

Stupéfiants : Trafic de stupéfiants dont (AFD) et usage de stupéfiants.

Services à la population



Commerce

| | |
|--------------------|---|
| Hypermarché | X Chaumont 18km |
| Supermarché | X Froncles 4km |
| Superette | X Sexfontaines 10km |
| Boulangerie | X Froncles 4km |
| Boucherie | X Rouvroy-sur-Marne 9km |
| Restaurant | X Mussey-sur-Marne 11km |
| Garage | 1 |
| Station-service | X Bologne 10km |
| Banque | X Froncles 4km |
| La poste | X Andelot-Blancheville 15km |
| Coiffeur | X Soncourt-sur-Marne 4km |
| Tabac | X Chaumont 19km |
| Bars / discothèque | X Vouécourt 3km |
| Bibliothèque | X Bergerac 18km |
| Cinéma | X Chaumont 19km |
| Vétérinaire | X Doulaincourt-Saucourt 9km |



Santé

| | |
|----------------------------------|-------------------------------------|
| Pharmacie | X Froncles 4km |
| Hôpital | X Chaumont 18km |
| Laboratoire d'analyses médicales | X Joinville 18km |
| Etablissement pour handicapé | X Bologne 10km |
| EHPA | X Froncles 4km |
| Médecin | X Froncles 4km |
| Dentiste | X Bologne 10km |
| Chirurgien | X Joinville 18km |
| Dermatologue | X Saint-Dizier 41km |
| Anesthésiste | X Chaumont 18km |
| Gastro-entérologue | X Bar-sur-Aube 29km |
| Gynécologue | X Chaumont 19km |
| Cancérologue | X Nancy 90km |
| Neurologue | X Chaumont 19km |
| Ophthalmologue | X Chaumont 18km |
| ORL | X Chaumont 18km |
| Cardiologue | X Chaumont 18km |
| Pédiatre | X Bar-le-Duc 55km |
| Pneumologue | X Langres 50km |
| Psychologue | X Chaumont 19km |
| Radiologue | X Chaumont 18km |
| Rhumatologue | X Chaumont 19km |
| Sage-femme | X Chaumont 18km |



Éducation

| | |
|-------------------------|---|
| Crèche | X Gillancourt 16km |
| Ecole maternelle Public | X Froncles 4km |
| Ecole maternelle Privé | X Domrémy-la-Pucelle 46km |
| Ecole primaire Public | X Froncles 4km |
| Ecole primaire Privé | X Chaumont 19km |
| Collège Public | X Froncles 4km |
| Collège Privé | X Chaumont 23km |
| Lycée Public | X Joinville 18km |
| Lycée Privé | X Chaumont 23km |

Sources : Base Sirene des entreprises et de leurs établissements selon les dernières parutions officielles de 2025 portant sur l'année 2024 ([data.gouv](#)). Liste, localisation et tarifs des professionnels de santé selon les dernières parutions officielles de 2025 portant sur l'année 2024 ([opendatasoft](#)) et FINESS Extraction du Fichier des établissements selon les dernières parutions officielles de 2025 portant sur l'année 2024 ([data.gouv](#)). Adresse et géolocalisation des établissements d'enseignement du premier et second degrés selon les dernières parutions officielles de 2025 portant sur l'année 2024 ([data.education.gouv](#))

Villes autour de Vignory

| Ville | Habitants | Superficie | Pop densité | Pop active | Taux chômage | Revenu moyen | Prix immobilier |
|----------------------------|-----------|--------------------|----------------------|------------|--------------|--------------|------------------------|
| Vouécourt | 210 | 13 km ² | 16 h/km ² | 47.6% | 3.3% | 24 930 €/an | 1 316 €/m ² |
| Cerisières | 87 | 10 km ² | 9 h/km ² | 44.8% | 5.7% | 22 710 €/an | NC |
| Mirbel | 34 | 6 km ² | 6 h/km ² | 41.2% | 2.9% | NC | NC |
| La Genevroye | 28 | 2 km ² | 14 h/km ² | 53.6% | 7.1% | NC | NC |
| Soncourt-sur-Marne | 326 | 13 km ² | 25 h/km ² | 54% | 3.1% | 23 430 €/an | 957 €/m ² |
| Froncles (1 avis) | 1 369 | 20 km ² | 68 h/km ² | 39.3% | 6.5% | 19 820 €/an | 777 €/m ² |
| Vraincourt | 81 | 3 km ² | 27 h/km ² | 58% | 6.2% | NC | 644 €/m ² |
| Rouécourt | 48 | 7 km ² | 7 h/km ² | 47.9% | 4.2% | NC | NC |
| Viéville | 324 | 11 km ² | 29 h/km ² | 55.6% | 4.9% | 24 280 €/an | 706 €/m ² |
| Marbéville | 100 | 17 km ² | 6 h/km ² | 50% | 6% | NC | NC |
| Ambonville | 82 | 14 km ² | 6 h/km ² | 56.1% | 9.8% | NC | NC |
| Gudmont-Villiers | 278 | 16 km ² | 17 h/km ² | 46.8% | 6.5% | 21 130 €/an | NC |
| Leschères-sur-le-Blaiseron | 87 | 14 km ² | 6 h/km ² | 43.7% | 6.9% | NC | NC |
| Oudincourt | 141 | 7 km ² | 20 h/km ² | 50.4% | 2.8% | 21 200 €/an | 919 €/m ² |
| Lamancine | 124 | 4 km ² | 31 h/km ² | 52.4% | 2.4% | 23 010 €/an | 706 €/m ² |

bien-dans-ma-ville.fr



Vous aimez votre ville ? Notez-la !

Et faites-nous part de vos remarques constructives



Avec

BIEN dans
ma **VILLE** 