



Version web

Ville de Vignonet

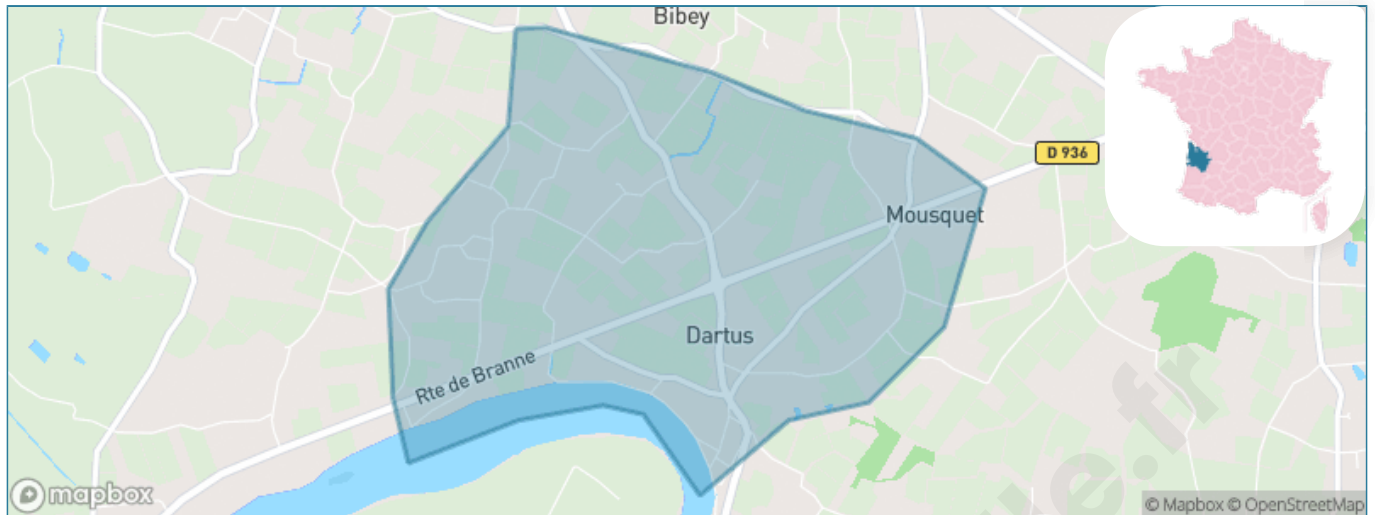
Présenté par

BIEN dans
ma **VILLE** 

Sommaire

Situation géographique	3
Statistiques sur la population	4
Evolution du nombre d'habitants	4
Tranche d'âge	5
0-14 ans	5
15-29 ans	5
30-44 ans	5
45-59 ans	5
60-74 ans	5
75-89 ans	5
90 ans et +	5
Activité professionnelle	5
Agriculteurs	5
Artisans, Commerçants	5
Cadres et sup.	5
Professions intermédiaires	5
Employé	5
Ouvrier	5
Retraité	5
Autres	5
Niveau de diplôme	6
Sans diplôme ou CEP	6
Brevet, BEPC, DNB	6
CAP-BEP ou équivalent	6
BAC ou équivalent	6
BAC+2	6
BAC+3 ou +4	6
BAC+5 ou plus	6
Composition des ménages	6
Couple sans enfant	6
Couple avec enfant(s)	6
Famille monoparentale	6
Colocation / Autre	6
Personnes seules	6
Profils électoraux	7
Premier tour	7
Sécurité	8
Evolution du nombre d'infractions	8
Pour comparer	9
Services à la population	10
Commerce	10
Éducation	10
Villes autour de Vignonet	11

Situation géographique



i Informations clés

- **Région** : Nouvelle-Aquitaine
- **Département** : Gironde
- **Code postal** : 33330
- **Superficie** : 4 km²



Statistiques sur la population



Nombre d'habitants

459



Age moyen

43 ans



Pop active

51.2%



Taux chômage

9.8%



Pop densité

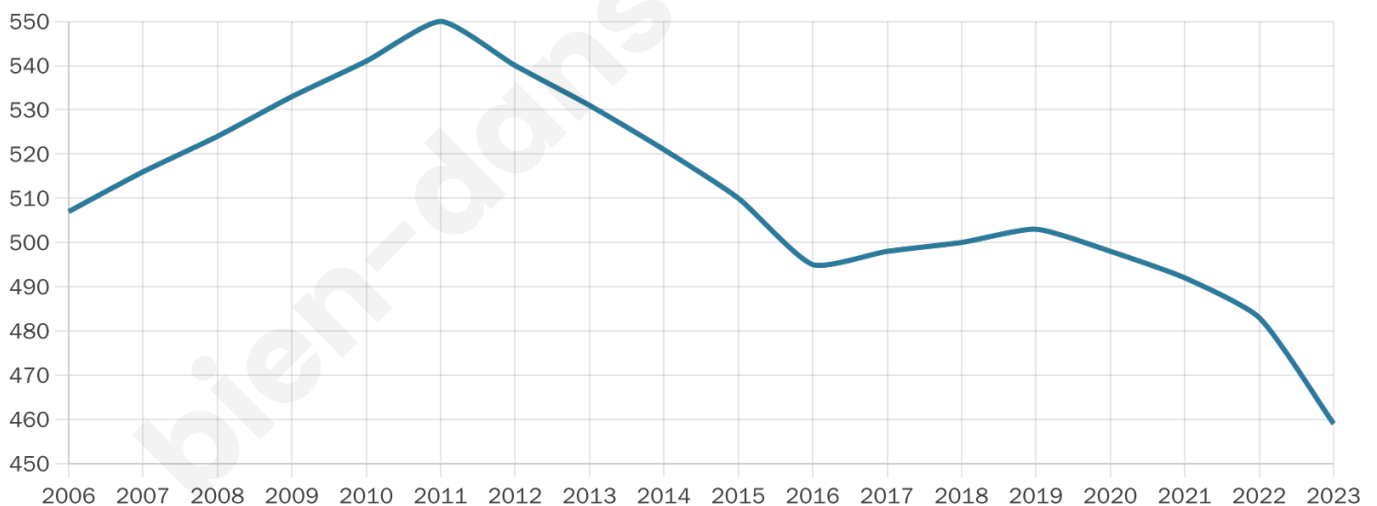
115 h/km²



Revenu moyen

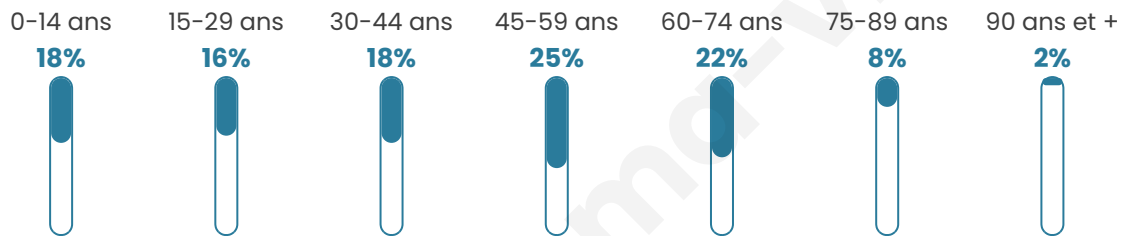
21 730 €/an

Evolution du nombre d'habitants

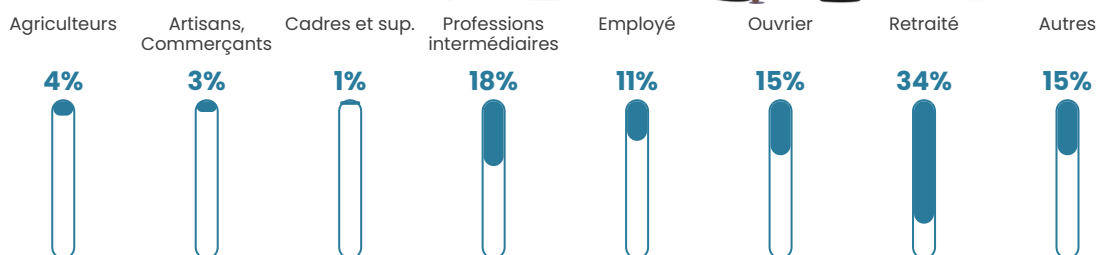


Sources : Institut national de la statistique et des études économiques (insee) selon Les dernières parutions officielles de 2024 portant sur les années 2020, 2021 et 2022.


Tranche d'âge




Activité professionnelle



Niveau de diplôme















Composition des ménages



Profils électoraux

Premier tour

	Emmanuel MACRON	28.52 %
	Marine LE PEN	25.63 %
	Jean-Luc MÉLENCHON	21.66 %
	Éric ZEMMOUR	7.22 %
	Jean LASSALLE	5.05 %
	Valérie PÉCRESSÉ	4.33 %
	Yannick JADOT	2.17 %
	Nathalie ARTHAUD	1.44 %
	Fabien ROUSSEL	1.44 %
	Anne HIDALGO	1.08 %
	Nicolas DUPONT- AIGNAN	1.08 %
	Philippe POUTOU	0.36 %



344 inscrits

Participation : 83.14%

Votes blancs : 2.80%

Votes nuls : 0.35%

Second tour

	Emmanuel MACRON	53,52 %
	Marine LE PEN	46,48 %

344 inscrits

Participation : 81.4%

Votes blancs : 6.79%

Votes nuls : 1.79%

Sécurité



Agressions physiques / sexuelles

0



Cambriolages

0



Vols / dégradations

0



Stupéfiants

0

Evolution du nombre d'infractions



Pour comparer

(en proportion du nombre d'habitants)

■ Ville ■ Département ■ Région



Sources : Bases statistiques communale, départementale et régionale de la délinquance enregistrée par la police et la gendarmerie nationales selon les dernières parutions officielles de 2025 portant sur l'année 2024 ([data.gouv](https://data.gouv.fr)).

Agressions physiques / sexuelles : Violences sexuelles, coups et blessures volontaires intrafamiliaux, coups et blessures volontaires, autres coups, blessures volontaires et vols violents sans arme.

Cambriolages : Cambriolages de logements.

Vols : Vols avec armes, vols d'accessoires sur véhicules, vols dans les véhicules, vols de véhicules, vols sans violence contre des personnes, destructions, dégradations volontaires et escroqueries.

Stupéfiants : Trafic de stupéfiants dont (AFD) et usage de stupéfiants.

Services à la population



Commerce

Hypermarché	X Libourne 7km
Supermarché	X Grézillac 3km
Superette	X Saint-Sulpice-de-Faleyrens 2km
Boulangerie	X Branne 3km
Boucherie	X Branne 3km
Restaurant	X Branne 3km
Garage	X Branne 2km
Station-service	X Saint-Émilion 4km
Banque	X Branne 3km
La poste	1
Coiffeur	X Saint-Sulpice-de-Faleyrens 1km
Tabac	X Saint-Sulpice-de-Faleyrens 3km
Bars / discothèque	1
Bibliothèque	X Castillon-la-Bataille 10km
Cinéma	X Branne 3km
Vétérinaire	X Grézillac 3km



Santé

Pharmacie	X Branne 3km
Hôpital	X Libourne 7km
Laboratoire d'analyses médicales	X Libourne 9km
Etablissement pour handicapé	X Saint-Émilion 6km
EHPA	X Branne 3km
Médecin	X Sainte-Terre 2km
Dentiste	X Branne 3km
Chirurgien	X Libourne 9km
Dermatologue	X Libourne 12km
Anesthésiste	X Libourne 9km
Gastro-entérologue	X Saint-André-de-Cubzac 27km
Gynécologue	X Libourne 8km
Cancérologue	X Bordeaux 33km
Neurologue	X Libourne 10km
Ophthalmologue	X Libourne 9km
ORL	X Libourne 9km
Cardiologue	X Saint-Magne-de-Castillon 9km
Pédiatre	X Libourne 10km
Pneumologue	X Libourne 10km
Psychologue	X Libourne 7km
Radiologue	X Libourne 8km
Rhumatologue	X Libourne 9km
Sage-femme	X Libourne 9km



Éducation

Crèche	1
Ecole maternelle Public	X Libourne 7km
Ecole maternelle Privé	X Bordeaux 32km
Ecole primaire Public	X Cabara 3km
Ecole primaire Privé	X Saint-Émilion 5km
Collège Public	X Branne 3km
Collège Privé	X Libourne 10km
Lycée Public	X Libourne 9km
Lycée Privé	X Libourne 9km

Sources : Base Sirene des entreprises et de leurs établissements selon les dernières parutions officielles de 2025 portant sur l'année 2024 ([data.gouv](#)). Liste, localisation et tarifs des professionnels de santé selon les dernières parutions officielles de 2025 portant sur l'année 2024 ([opendatasoft](#)) et FINISS Extraction du Fichier des établissements selon les dernières parutions officielles de 2025 portant sur l'année 2024 ([data.gouv](#)). Adresse et géolocalisation des établissements d'enseignement du premier et second degrés selon les dernières parutions officielles de 2025 portant sur l'année 2024 ([data.education.gouv](#))

Villes autour de Vignonet

Ville	Habitants	Superficie	Pop densité	Pop active	Taux chômage	Revenu moyen	Prix immobilier
Saint-Sulpice-de-Faleyrens (1 avis)	1 344	18 km ²	75 h/km ²	42.7%	4.8%	22 850 €/an	1 730 €/m ²
Branne (1 avis)	1 296	2 km ²	648 h/km ²	47.8%	4.7%	21 340 €/an	1 655 €/m ²
Cabara	526	3 km ²	175 h/km ²	45.6%	2.9%	24 330 €/an	1 632 €/m ²
Saint-Émilion	1 608	27 km ²	60 h/km ²	52.7%	4.7%	24 470 €/an	2 578 €/m ²
Lugaignac	433	3 km ²	144 h/km ²	55.7%	4.4%	23 870 €/an	2 029 €/m ²
Saint-Pey-d'Armens	187	4 km ²	47 h/km ²	49.7%	3.7%	22 050 €/an	1 412 €/m ²
Moulon	1 068	13 km ²	82 h/km ²	46.2%	5.4%	22 700 €/an	1 777 €/m ²
Sainte-Terre (1 avis)	1 883	13 km ²	145 h/km ²	44.9%	3.6%	22 600 €/an	1 812 €/m ²
Saint-Laurent-des-Combes	231	3 km ²	77 h/km ²	44.2%	1.3%	24 110 €/an	2 348 €/m ²
Saint-Jean-de-Blaignac	445	5 km ²	89 h/km ²	50.6%	3.8%	23 940 €/an	1 497 €/m ²
Grézillac	693	7 km ²	99 h/km ²	47.2%	5.3%	23 120 €/an	2 164 €/m ²
Saint-Aubin-de-Branne	381	5 km ²	76 h/km ²	47.5%	1.8%	25 160 €/an	1 923 €/m ²
Guillac	181	3 km ²	60 h/km ²	48.1%	3.3%	26 010 €/an	1 199 €/m ²
Saint-Christophe-des-Bardes	386	7 km ²	55 h/km ²	47.2%	4.1%	24 580 €/an	2 140 €/m ²
Saint-Hippolyte	118	4 km ²	30 h/km ²	68.6%	9.3%	25 440 €/an	1 485 €/m ²

bien-dans-ma-ville.fr



Vous aimez votre ville ? Notez-la !

Et faites-nous part de vos remarques constructives



Avec

BIEN dans ma **VILLE** 