



Version web

Ville de Viéville

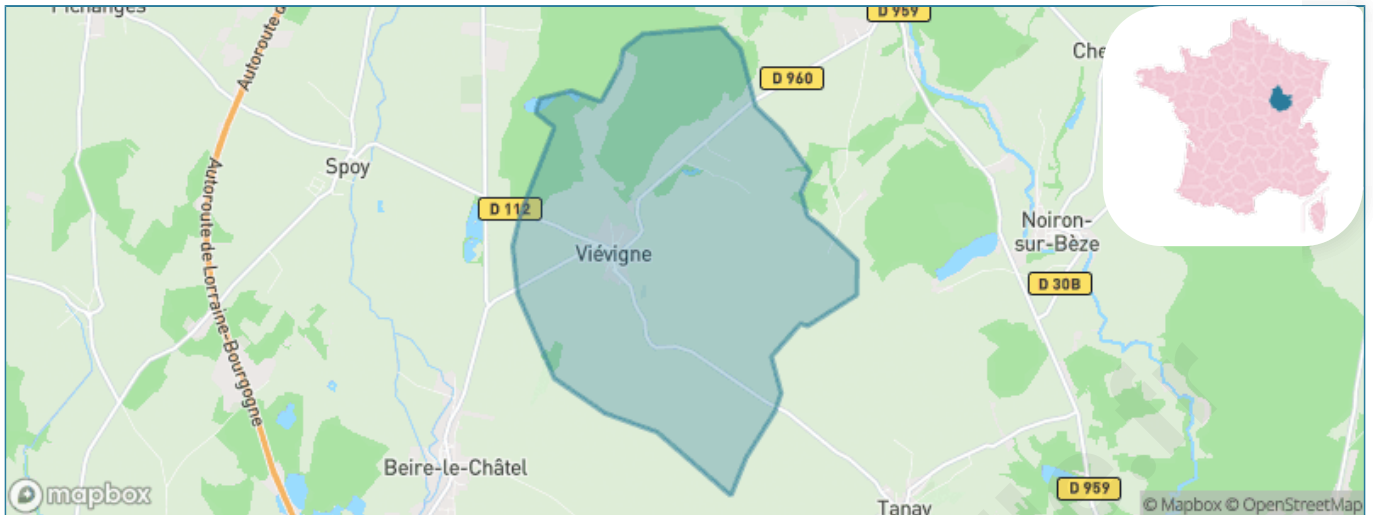
Présenté par

BIEN dans
ma **VILLE** 

Sommaire

Situation géographique	3
Statistiques sur la population	4
Evolution du nombre d'habitants	4
Tranche d'âge	5
0-14 ans	5
15-29 ans	5
30-44 ans	5
45-59 ans	5
60-74 ans	5
75-89 ans	5
90 ans et +	5
Activité professionnelle	5
Agriculteurs	5
Artisans, Commerçants	5
Cadres et sup.	5
Professions intermédiaires	5
Employé	5
Ouvrier	5
Retraité	5
Autres	5
Niveau de diplôme	6
Sans diplôme ou CEP	6
Brevet, BEPC, DNB	6
CAP-BEP ou équivalent	6
BAC ou équivalent	6
BAC+2	6
BAC+3 ou +4	6
BAC+5 ou plus	6
Composition des ménages	6
Couple sans enfant	6
Couple avec enfant(s)	6
Famille monoparentale	6
Colocation / Autre	6
Personnes seules	6
Profils électoraux	7
Premier tour	7
Sécurité	8
Evolution du nombre d'infractions	8
Pour comparer	9
Services à la population	10
Commerce	10
Éducation	10
Villes autour de Viéville	12

Situation géographique



i Informations clés

- **Région** : Bourgogne-Franche-Comté
- **Département** : Côte-d'or
- **Code postal** : 21310
- **Superficie** : 13 km²

RÉGION
BOURGOGNE
FRANCHE
COMTE

Côte
d'Or
LE DÉPARTEMENT



Statistiques sur la population



Nombre d'habitants

243



Age moyen

37 ans



Pop active

58.4%



Taux chômage

3.5%



Pop densité

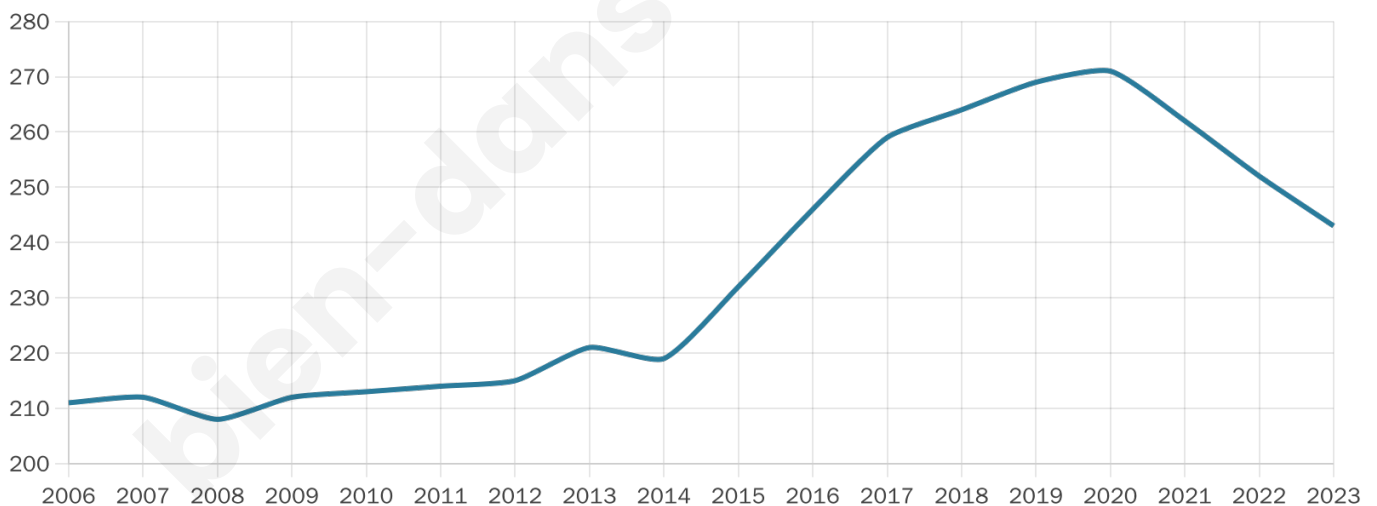
19 h/km²



Revenu moyen

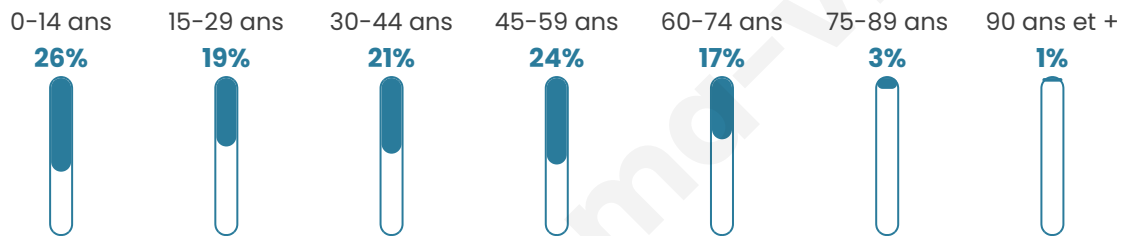
26 020 €/an

Evolution du nombre d'habitants

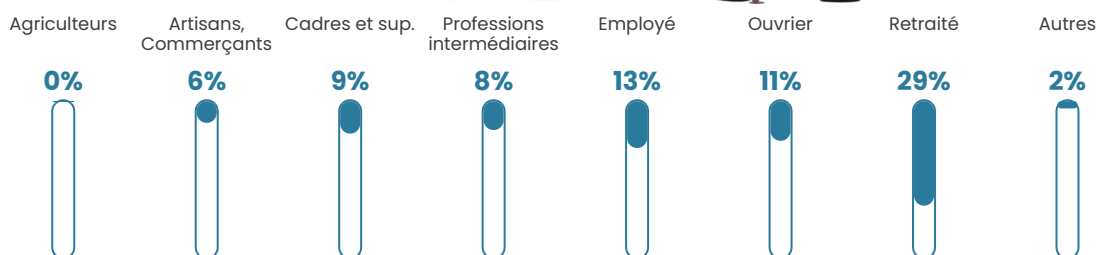


Sources : Institut national de la statistique et des études économiques (insee) selon Les dernières parutions officielles de 2024 portant sur les années 2020, 2021 et 2022.

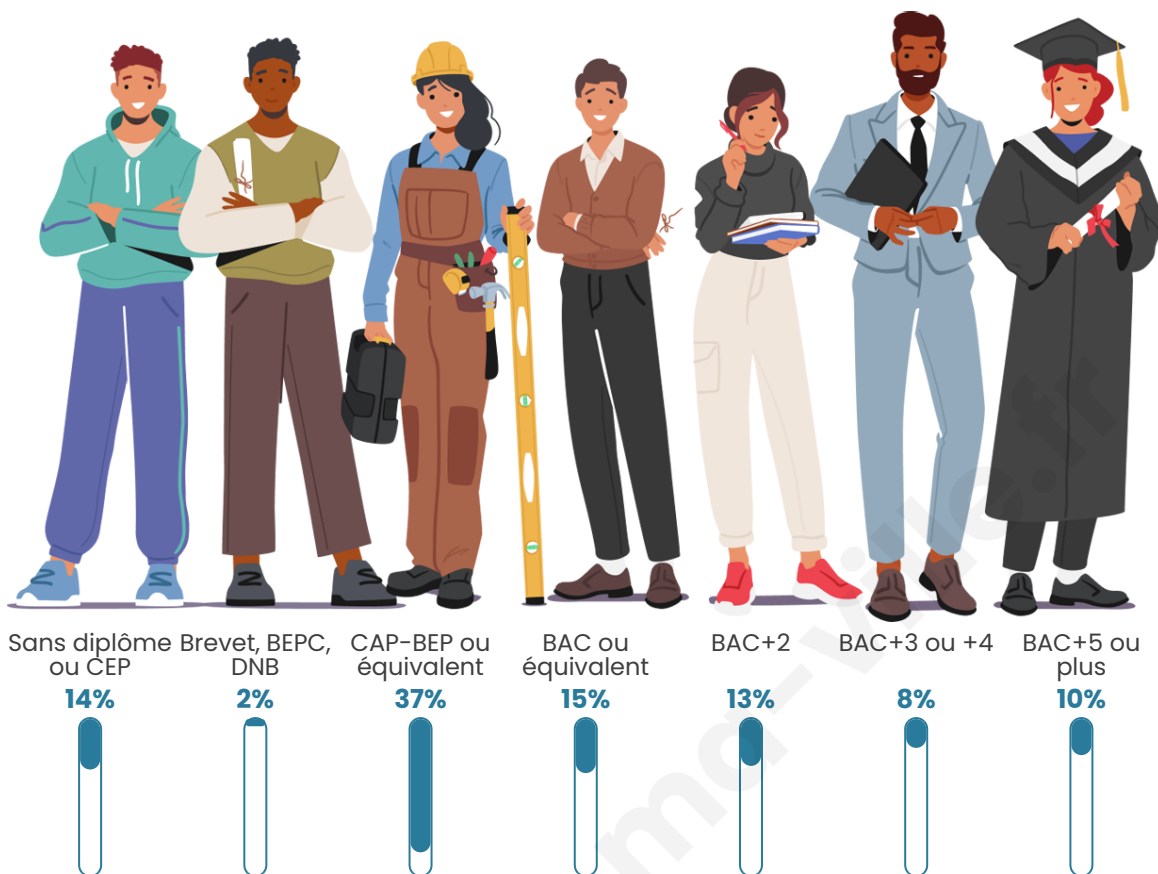
Tranche d'âge




Activité professionnelle



Niveau de diplôme








Composition des ménages



Profils électoraux

Premier tour

	Marine LE PEN	30.61 %
	Emmanuel MACRON	20.41 %
	Jean-Luc MÉLENCHON	15.65 %
	Éric ZEMMOUR	9.52 %
	Valérie PÉCRESE	8.84 %
	Yannick JADOT	6.80 %
	Jean LASSALLE	4.08 %
	Fabien ROUSSEL	2.04 %
	Nathalie ARTHAUD	0.68 %
	Anne HIDALGO	0.68 %
	Nicolas DUPONT-AIGNAN	0.68 %
	Philippe POUTOU	0.00 %



178 inscrits

Participation : 83.15%

Votes blancs : 0.68%

Votes nuls : 0.00%

Second tour

	Emmanuel MACRON	44,72 %
	Marine LE PEN	55,28 %

178 inscrits

Participation : 79.78%

Votes blancs : 11.27%

Votes nuls : 2.11%

Sécurité



Agressions physiques / sexuelles

0



Cambriolages

0



Vols / dégradations

0



Stupéfiants

0

Evolution du nombre d'infractions



Pour comparer

(en proportion du nombre d'habitants)



Sources : Bases statistiques communale, départementale et régionale de la délinquance enregistrée par la police et la gendarmerie nationales selon les dernières parutions officielles de 2025 portant sur l'année 2024 ([data.gouv](https://data.gouv.fr)).

Agressions physiques / sexuelles : Violences sexuelles, coups et blessures volontaires intrafamiliaux, coups et blessures volontaires, autres coups, blessures volontaires et vols violents sans arme.

Cambriolages : Cambriolages de logements.

Vols : Vols avec armes, vols d'accessoires sur véhicules, vols dans les véhicules, vols de véhicules, vols sans violence contre des personnes, destructions, dégradations volontaires et escroqueries.

Stupéfiants : Trafic de stupéfiants dont (AFD) et usage de stupéfiants.

Services à la population



Commerce

Hypermarché	X <u>Perrigny-lès-Dijon</u> 14km
Supermarché	X <u>Mirebeau-sur-Bèze</u> 7km
Superette	X <u>Bèze</u> 5km
Boulangerie	X <u>Beire-le-Châtel</u> 3km
Boucherie	X <u>Blagny-sur-Vingeanne</u> 10km
Restaurant	X <u>Beire-le-Châtel</u> 3km
Garage	X <u>Bèze</u> 5km
Station-service	X <u>Brognon</u> 6km
Banque	X <u>Mirebeau-sur-Bèze</u> 7km
La poste	X <u>Arceau</u> 8km
Coiffeur	X <u>Beire-le-Châtel</u> 3km
Tabac	X <u>Mirebeau-sur-Bèze</u> 7km
Bars / discothèque	X <u>Bèze</u> 5km
Bibliothèque	X <u>Saint-Apollinaire</u> 16km
Cinéma	X <u>Quetigny</u> 17km
Vétérinaire	X <u>Mirebeau-sur-Bèze</u> 7km



Santé

Pharmacie	X <u>Mirebeau-sur-Bèze</u> 7km
Hôpital	X <u>Quetigny</u> 17km
Laboratoire d'analyses médicales	X <u>Is-sur-Tille</u> 13km
Etablissement pour handicapé	X <u>Beire-le-Châtel</u> 3km
EHPA	X <u>Lux</u> 7km
Médecin	X <u>Bèze</u> 5km
Dentiste	X <u>Belleneuve</u> 8km
Chirurgien	X <u>Dijon</u> 16km
Dermatologue	X <u>Dijon</u> 17km
Anesthésiste	X <u>Dijon</u> 16km
Gastro-entérologue	X <u>Dijon</u> 16km
Gynécologue	X <u>Marsannay-le-Bois</u> 10km
Cancérologue	X <u>Chalon-sur-Saône</u> 76km
Neurologue	X <u>Dijon</u> 16km
Ophtalmologue	X <u>Dijon</u> 16km
ORL	X <u>Dijon</u> 16km
Cardiologue	X <u>Dijon</u> 16km
Pédiatre	X <u>Arc-sur-Tille</u> 10km
Pneumologue	X <u>Dijon</u> 17km
Psychologue	X <u>Dijon</u> 16km
Radiologue	X <u>Dijon</u> 16km
Rhumatologue	X <u>Dijon</u> 17km
Sage-femme	X <u>Arceau</u> 6km



Éducation

Crèche	X <u>Lux</u> 7km
Ecole maternelle Public	X <u>Beire-le-Châtel</u> 3km
Ecole maternelle Privé	X <u>Domrémy-la-Pucelle</u> 117km
Ecole primaire Public	X <u>Beire-le-Châtel</u> 3km
Ecole primaire Privé	X <u>Brognon</u> 6km
Collège Public	X <u>Mirebeau-sur-Bèze</u> 7km
Collège Privé	X <u>Brognon</u> 6km
Lycée Public	X <u>Dijon</u> 16km
Lycée Privé	X <u>Dijon</u> 16km

Sources : Base Sirene des entreprises et de leurs établissements selon les dernières parutions officielles de 2025 portant sur l'année 2024 ([data.gouv](https://data.gouv.fr)). Liste, localisation et tarifs des professionnels de santé selon les dernières parutions officielles de 2025 portant sur l'année

2024 ([opendatasoft](#)) et FINISS Extraction du Fichier des établissements selon les dernières parutions officielles de 2025 portant sur l'année 2024 ([data.gouv](#)). Adresse et géolocalisation des établissements d'enseignement du premier et second degrés selon les dernières parutions officielles de 2025 portant sur l'année 2024 ([data.education.gouv](#))

bien-dans-ma-ville.fr

Villes autour de Viéville

Ville	Habitants	Superficie	Pop densité	Pop active	Taux chômage	Revenu moyen	Prix immobilier
Beire-le-Châtel	921	19 km ²	48 h/km ²	45%	1.7%	26 290 €/an	1 426 €/m ²
Tanay	227	12 km ²	19 h/km ²	48.9%	2.6%	24 490 €/an	1 784 €/m ²
Spoy	386	12 km ²	32 h/km ²	56%	2.6%	27 040 €/an	2 068 €/m ²
Bèze (1 avis)	739	23 km ²	32 h/km ²	50.2%	1.9%	25 870 €/an	1 663 €/m ²
Noiron-sur-Bèze	228	11 km ²	21 h/km ²	59.6%	3.1%	24 470 €/an	908 €/m ²
Magny-Saint-Médard	346	10 km ²	35 h/km ²	46.5%	1.7%	26 370 €/an	1 244 €/m ²
Savolles	145	3 km ²	48 h/km ²	48.3%	2.8%	27 380 €/an	1 701 €/m ²
Brognon	317	6 km ²	53 h/km ²	54.6%	4.4%	31 000 €/an	2 048 €/m ²
Flacey (1 avis)	219	6 km ²	37 h/km ²	48.4%	0.5%	28 580 €/an	2 591 €/m ²
Lux	517	23 km ²	22 h/km ²	48.9%	2.7%	24 970 €/an	1 558 €/m ²
Arceau	980	21 km ²	47 h/km ²	51.4%	2.4%	28 980 €/an	1 890 €/m ²
Mirebeau-sur-Bèze (3 avis)	1 919	22 km ²	87 h/km ²	46.4%	3.7%	23 270 €/an	1 632 €/m ²
Pichanges	285	10 km ²	29 h/km ²	52.3%	3.5%	27 240 €/an	1 981 €/m ²
Belleneuve (2 avis)	1 571	14 km ²	112 h/km ²	44.8%	1.8%	26 390 €/an	2 023 €/m ²
Saint-Julien (1 avis)	1 864	16 km ²	117 h/km ²	37.9%	2.1%	27 690 €/an	2 049 €/m ²

bien-dans-ma-ville.fr



Vous aimez votre ville ? Notez-la !

Et faites-nous part de vos remarques constructives



Avec

BIEN dans ma **VILLE** 