



Version web

# Ville de Vieux-Vy-sur-Couesnon

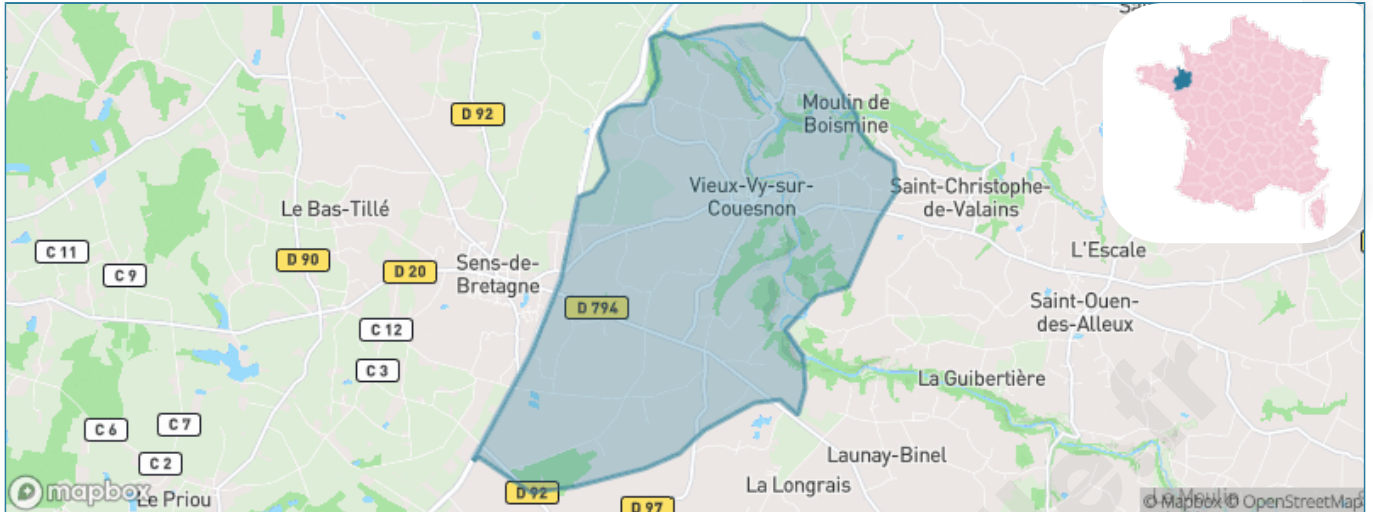
Présenté par

**BIEN** dans ma **VILLE** 

# Sommaire

Situation géographique .....	3
Statistiques sur la population .....	4
Evolution du nombre d'habitants .....	4
Tranche d'âge .....	5
0-14 ans .....	5
15-29 ans .....	5
30-44 ans .....	5
45-59 ans .....	5
60-74 ans .....	5
75-89 ans .....	5
90 ans et + .....	5
Activité professionnelle .....	5
Agriculteurs .....	5
Artisans, Commerçants .....	5
Cadres et sup. ....	5
Professions intermédiaires .....	5
Employé .....	5
Ouvrier .....	5
Retraité .....	5
Autres .....	5
Niveau de diplôme .....	6
Sans diplôme ou CEP .....	6
Brevet, BEPC, DNB .....	6
CAP-BEP ou équivalent .....	6
BAC ou équivalent .....	6
BAC+2 .....	6
BAC+3 ou +4 .....	6
BAC+5 ou plus .....	6
Composition des ménages .....	6
Couple sans enfant .....	6
Couple avec enfant(s) .....	6
Famille monoparentale .....	6
Colocation / Autre .....	6
Personnes seules .....	6
Profils électoraux .....	7
Premier tour .....	7
Sécurité .....	8
Evolution du nombre d'infractions .....	8
Pour comparer .....	9
Services à la population .....	10
Commerce .....	10
Éducation .....	10
Villes autour de Vieux-Vy-sur-Couesnon .....	12

# Situation géographique



## i Informations clés

- **Région :** Bretagne
- **Département :** Ile-et-Vilaine
- **Code postal :** 35490
- **Superficie :** 21 km<sup>2</sup>



# Statistiques sur la population



Nombre d'habitants

**1 286**



Age moyen

**36 ans**



Pop active

**51.6%**



Taux chômage

**5.1%**



Pop densité

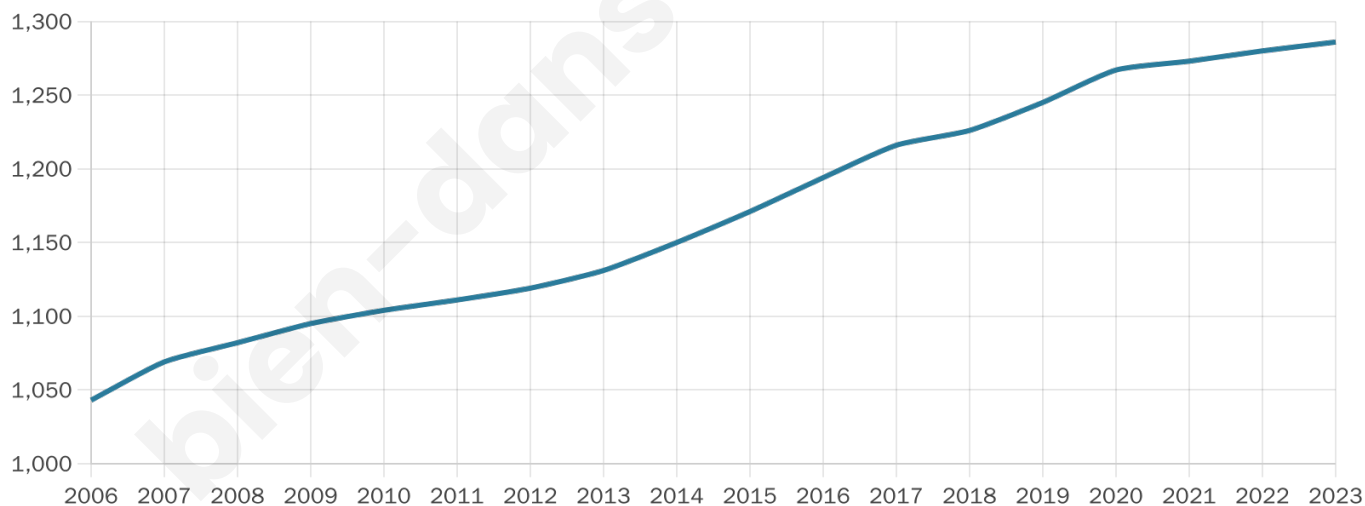
**61 h/km<sup>2</sup>**



Revenu moyen

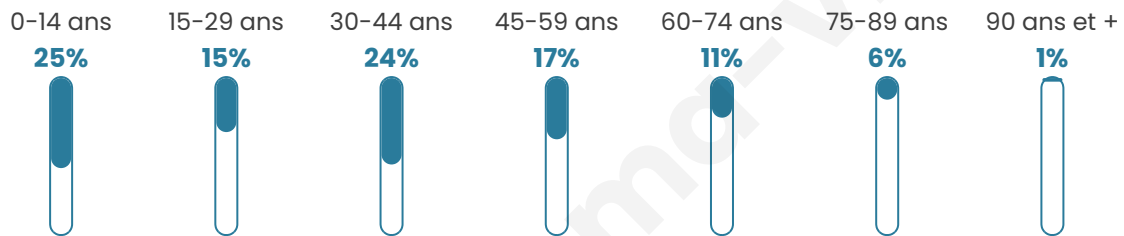
**22 880 €/an**

## Evolution du nombre d'habitants

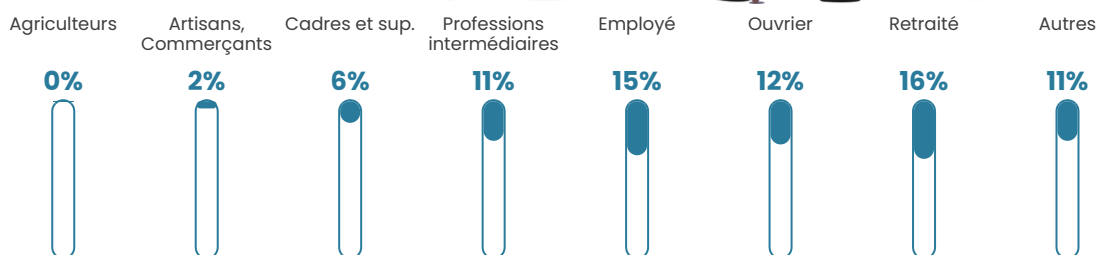


Sources : Institut national de la statistique et des études économiques (insee) selon Les dernières parutions officielles de 2024 portant sur les années 2020, 2021 et 2022.


## Tranche d'âge




## Activité professionnelle



## Niveau de diplôme



## Composition des ménages



# Profils électoraux

## Premier tour

	Marine LE PEN	29.17 %
	Emmanuel MACRON	23.71 %
	Jean-Luc MÉLENCHON	23.71 %
	Yannick JADOT	5.32 %
	Éric ZEMMOUR	4.89 %
	Anne HIDALGO	2.73 %
	Jean LASSALLE	2.59 %
	Fabien ROUSSEL	2.30 %
	Philippe POUTOU	2.16 %
	Valérie PÉCRESSE	1.72 %
	Nathalie ARTHAUD	0.86 %
	Nicolas DUPONT-AIGNAN	0.86 %



### 935 inscrits

Participation : 76.36%

Votes blancs : 1.96%

Votes nuls : 0.56%

## Second tour

	Emmanuel MACRON	56,03 %
	Marine LE PEN	43,97 %

### 935 inscrits

Participation : 76.9%

Votes blancs : 5.7%

Votes nuls : 3.2%

# Sécurité



Agressions physiques / sexuelles

0



Cambriolages

0



Vols / dégradations

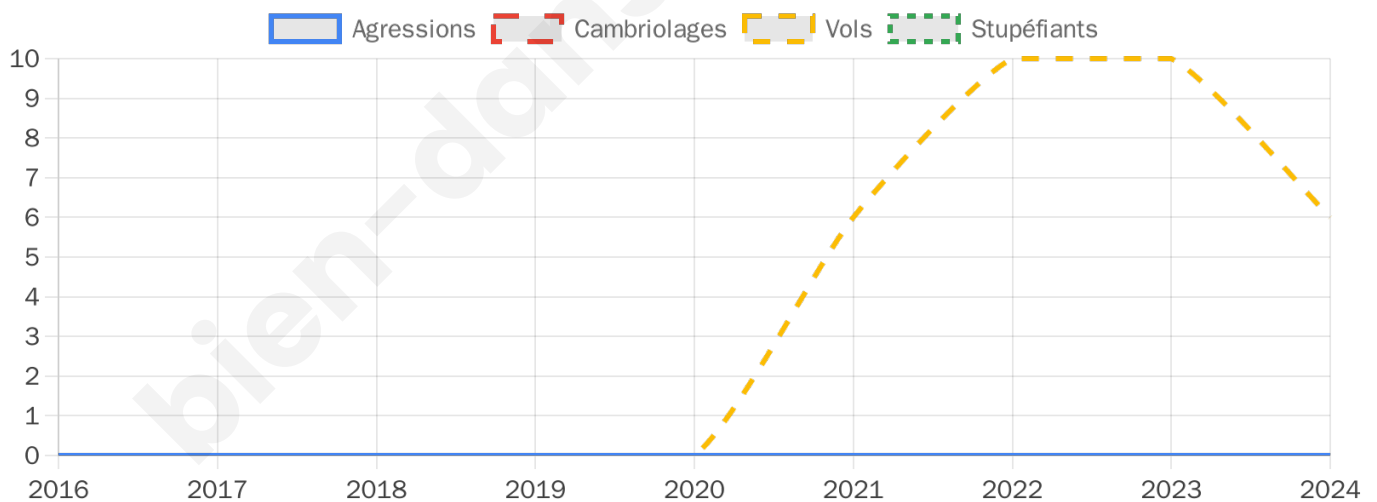
6



Stupéfiants

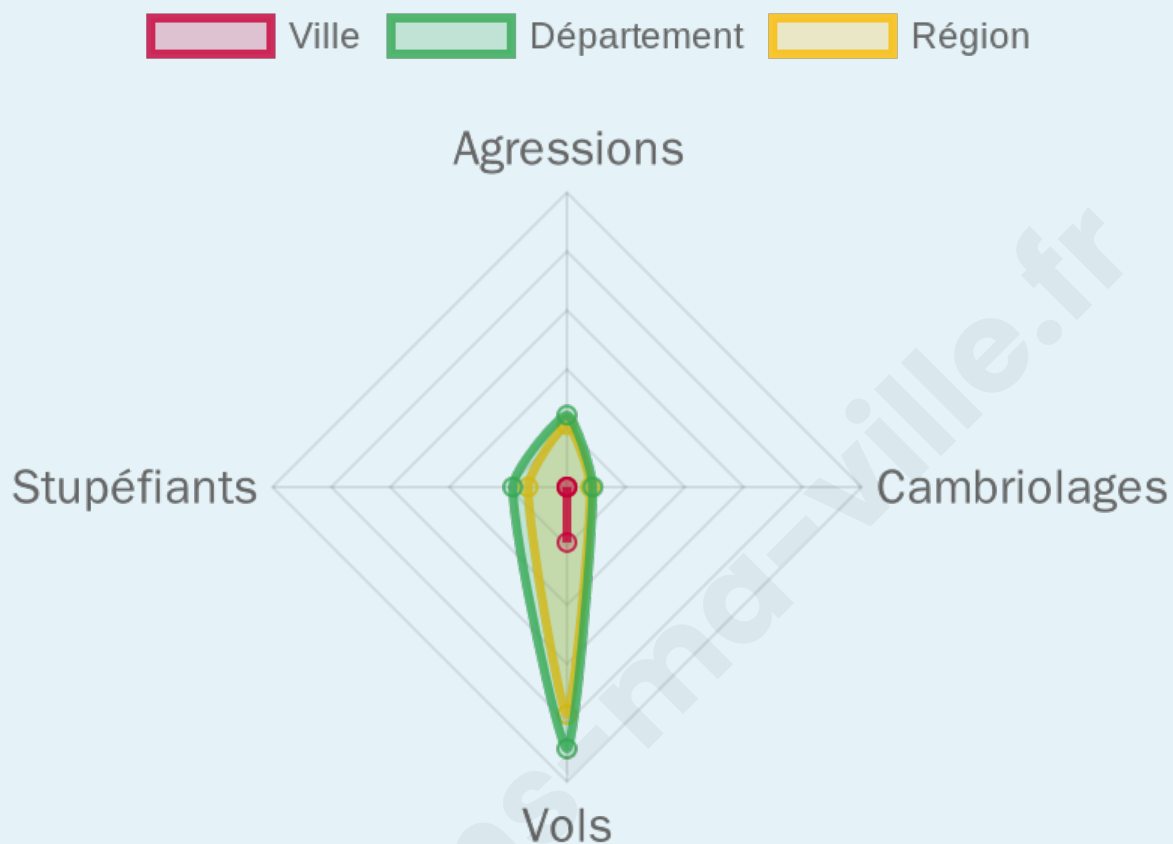
0

## Evolution du nombre d'infractions



## Pour comparer

(en proportion du nombre d'habitants)



Sources : Bases statistiques communale, départementale et régionale de la délinquance enregistrée par la police et la gendarmerie nationales selon les dernières parutions officielles de 2025 portant sur l'année 2024 ([data.gouv](https://data.gouv.fr)).

Agressions physiques / sexuelles : Violences sexuelles, coups et blessures volontaires intrafamiliaux, coups et blessures volontaires, autres coups, blessures volontaires et vols violents sans arme.

Cambriolages : Cambriolages de logements.

Vols : Vols avec armes, vols d'accessoires sur véhicules, vols dans les véhicules, vols de véhicules, vols sans violence contre des personnes, destructions, dégradations volontaires et escroqueries.

Stupéfiants : Trafic de stupéfiants dont (AFD) et usage de stupéfiants.

# Services à la population



## Commerce

Hypermarché	X <a href="#">Maen Roch</a> 10km
Supermarché	1
Superette	X <a href="#">Sens-de-Bretagne</a> 4km
Boulangerie	X <a href="#">Sens-de-Bretagne</a> 4km
Boucherie	X <a href="#">Sens-de-Bretagne</a> 4km
Restaurant	1
Garage	3
Station-service	1
Banque	X <a href="#">Sens-de-Bretagne</a> 4km
La poste	X <a href="#">Maen Roch</a> 11km
Coiffeur	X <a href="#">Sens-de-Bretagne</a> 4km
Tabac	X <a href="#">Saint-Ouen-des-Alleux</a> 5km
Bars / discothèque	1
Bibliothèque	X <a href="#">Le Ferré</a> 21km
Cinéma	X <a href="#">Liffré</a> 15km
Vétérinaire	X <a href="#">Sens-de-Bretagne</a> 4km



## Santé

Pharmacie	X <a href="#">Sens-de-Bretagne</a> 4km
Hôpital	X <a href="#">Maen Roch</a> 11km
Laboratoire d'analyses médicales	X <a href="#">Saint-Aubin-du-Cormier</a> 12km
Etablissement pour handicapé	X <a href="#">Val-Couesnon</a> 8km
EHPA	X <a href="#">Sens-de-Bretagne</a> 4km
Médecin	X <a href="#">Sens-de-Bretagne</a> 4km
Dentiste	X <a href="#">Saint-Ouen-des-Alleux</a> 5km
Chirurgien	X <a href="#">Fougères</a> 21km
Dermatologue	X <a href="#">Betton</a> 22km
Anesthésiste	X <a href="#">Rennes</a> 27km
Gastro-entérologue	X <a href="#">Saint-Georges-de-Reintembault</a> 24km
Gynécologue	X <a href="#">Fougères</a> 20km
Cancérologue	X <a href="#">Saint-Grégoire</a> 27km
Neurologue	X <a href="#">Saint-Georges-de-Reintembault</a> 24km
Ophtalmologue	X <a href="#">Saint-Hilaire-des-Landes</a> 11km
ORL	X <a href="#">Cesson-Sévigné</a> 27km
Cardiologue	X <a href="#">Saint-Ouen-des-Alleux</a> 5km
Pédiatre	X <a href="#">Fougères</a> 21km
Pneumologue	X <a href="#">Fougères</a> 21km
Psychologue	X <a href="#">Fougères</a> 20km
Radiologue	X <a href="#">Combours</a> 19km
Rhumatologue	X <a href="#">Fougères</a> 21km
Sage-femme	X <a href="#">Sens-de-Bretagne</a> 4km



## Éducation

Crèche	X <a href="#">Sens-de-Bretagne</a> 4km
Ecole maternelle Public	X <a href="#">Saint-Marc-le-Blanc</a> 6km
Ecole maternelle Privé	X <a href="#">Vitré</a> 33km
Ecole primaire Public	1
Ecole primaire Privé	X <a href="#">Sens-de-Bretagne</a> 4km
Collège Public	X <a href="#">Val-Couesnon</a> 8km
Collège Privé	X <a href="#">Maen Roch</a> 11km
Lycée Public	X <a href="#">Saint-Aubin-du-Cormier</a> 10km
Lycée Privé	X <a href="#">Saint-Aubin-du-Cormier</a> 12km

Sources : Base Sirene des entreprises et de leurs établissements selon les dernières parutions officielles de 2025 portant sur l'année 2024 ([data.gouv](#)). Liste, localisation et tarifs des professionnels de santé selon les dernières parutions officielles de 2025 portant sur l'année

2024 ([opendatasoft](#)) et FINISS Extraction du Fichier des établissements selon les dernières parutions officielles de 2025 portant sur l'année 2024 ([data.gouv](#)). Adresse et géolocalisation des établissements d'enseignement du premier et second degrés selon les dernières parutions officielles de 2025 portant sur l'année 2024 ([data.education.gouv](#))

bien-dans-ma-ville.fr

## Villes autour de Vieux-Vy-sur-Couesnon

Ville	Habitants	Superficie	Pop densité	Pop active	Taux chômage	Revenu moyen	Prix immobilier
Romazy	277	7 km <sup>2</sup>	40 h/km <sup>2</sup>	45.5%	2.9%	22 430 €/an	2 672 €/m <sup>2</sup>
Saint-Christophe-de-Valains	231	3 km <sup>2</sup>	77 h/km <sup>2</sup>	48.9%	3%	21 390 €/an	506 €/m <sup>2</sup>
Chauvigné (1 avis)	810	17 km <sup>2</sup>	48 h/km <sup>2</sup>	49%	3.8%	21 820 €/an	1 407 €/m <sup>2</sup>
Saint-Ouen-des-Alleux (3 avis)	1 326	15 km <sup>2</sup>	88 h/km <sup>2</sup>	51.7%	3.2%	22 550 €/an	1 322 €/m <sup>2</sup>
Sens-de-Bretagne (3 avis)	2 592	30 km <sup>2</sup>	86 h/km <sup>2</sup>	45.3%	3.3%	22 670 €/an	1 379 €/m <sup>2</sup>
Mézières-sur-Couesnon (2 avis)	1 734	24 km <sup>2</sup>	72 h/km <sup>2</sup>	53.6%	2.4%	24 070 €/an	1 513 €/m <sup>2</sup>
Gahard (1 avis)	1 523	25 km <sup>2</sup>	61 h/km <sup>2</sup>	51.7%	2%	24 060 €/an	1 431 €/m <sup>2</sup>
Le Tiercent	199	3 km <sup>2</sup>	66 h/km <sup>2</sup>	53.3%	3.5%	23 110 €/an	1 595 €/m <sup>2</sup>
Saint-Marc-le-Blanc	1 553	22 km <sup>2</sup>	71 h/km <sup>2</sup>	47.3%	2.7%	22 310 €/an	850 €/m <sup>2</sup>
Saint-Rémy-du-Plain	818	14 km <sup>2</sup>	58 h/km <sup>2</sup>	48.9%	4.4%	22 080 €/an	1 315 €/m <sup>2</sup>
Andouillé-Neuville (1 avis)	1 017	12 km <sup>2</sup>	85 h/km <sup>2</sup>	51.7%	3.2%	22 880 €/an	1 653 €/m <sup>2</sup>
Marcillé-Raoul	749	22 km <sup>2</sup>	34 h/km <sup>2</sup>	44.2%	2.9%	21 880 €/an	1 220 €/m <sup>2</sup>
Saint-Hilaire-des-Landes	1 037	18 km <sup>2</sup>	58 h/km <sup>2</sup>	48.7%	4.1%	22 230 €/an	1 211 €/m <sup>2</sup>
Bazouges-la-Pérouse (6 avis)	1 877	58 km <sup>2</sup>	32 h/km <sup>2</sup>	41%	4.3%	21 050 €/an	973 €/m <sup>2</sup>
Rives-du-Couesnon	2 927	48 km <sup>2</sup>	61 h/km <sup>2</sup>	49.7%	3.3%	23 170 €/an	1 471 €/m <sup>2</sup>

bien-dans-ma-ville.fr



# Vous aimez votre ville ? Notez-la !

Et faites-nous part de vos remarques constructives



Avec

**BIEN** dans  
ma **VILLE** 