



Version web

Ville de Vieux-Viel

Présenté par

BIEN dans
ma **VILLE** 

Sommaire

Situation géographique	3
Statistiques sur la population	4
Evolution du nombre d'habitants	4
Tranche d'âge	5
0-14 ans	5
15-29 ans	5
30-44 ans	5
45-59 ans	5
60-74 ans	5
75-89 ans	5
90 ans et +	5
Activité professionnelle	5
Agriculteurs	5
Artisans, Commerçants	5
Cadres et sup.	5
Professions intermédiaires	5
Employé	5
Ouvrier	5
Retraité	5
Autres	5
Niveau de diplôme	6
Sans diplôme ou CEP	6
Brevet, BEPC, DNB	6
CAP-BEP ou équivalent	6
BAC ou équivalent	6
BAC+2	6
BAC+3 ou +4	6
BAC+5 ou plus	6
Composition des ménages	6
Couple sans enfant	6
Couple avec enfant(s)	6
Famille monoparentale	6
Colocation / Autre	6
Personnes seules	6
Profils électoraux	7
Premier tour	7
Sécurité	8
Evolution du nombre d'infractions	8
Pour comparer	9
Services à la population	10
Commerce	10
Éducation	10
Villes autour de Vieux-Viel	12

Situation géographique



i Informations clés

- **Région :** Bretagne
- **Département :** Ile-et-Vilaine
- **Code postal :** 35610
- **Superficie :** 8 km²



Statistiques sur la population



Nombre d'habitants

329



Age moyen

43 ans



Pop active

40.1%



Taux chômage

8.9%



Pop densité

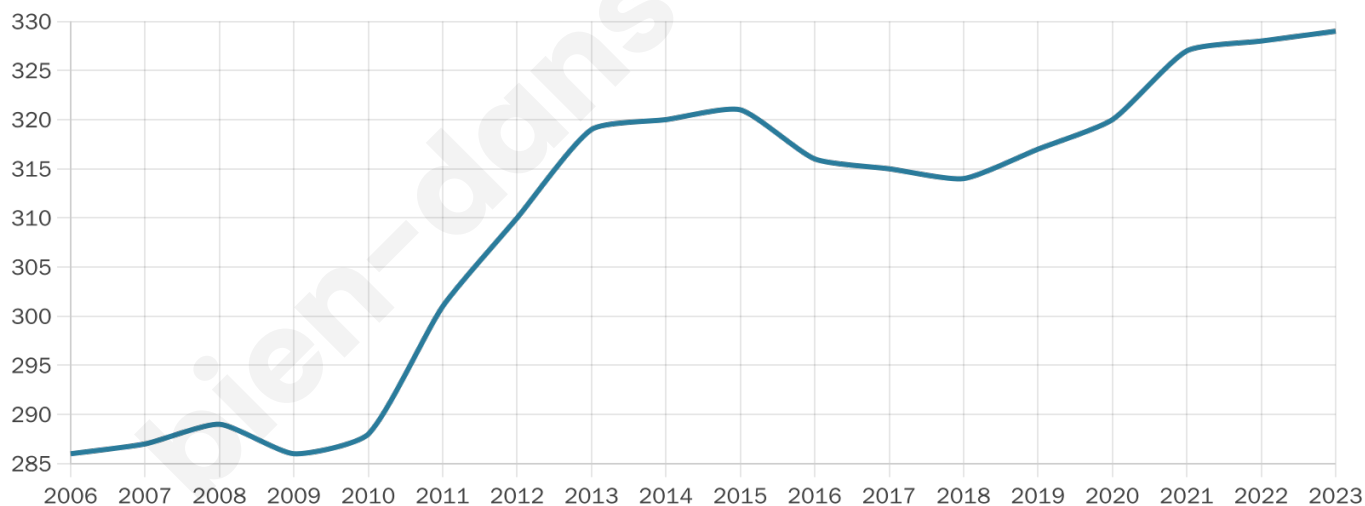
41 h/km²



Revenu moyen

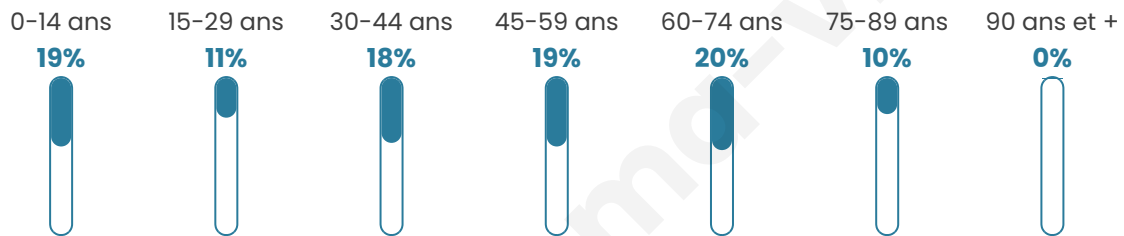
20 970 €/an

Evolution du nombre d'habitants

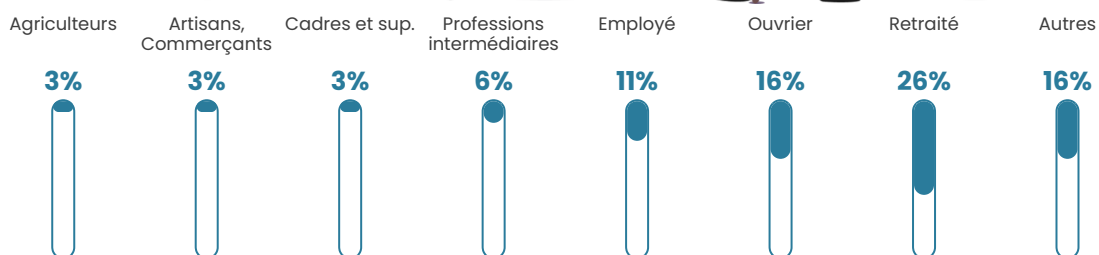


Sources : Institut national de la statistique et des études économiques (insee) selon Les dernières parutions officielles de 2024 portant sur les années 2020, 2021 et 2022.

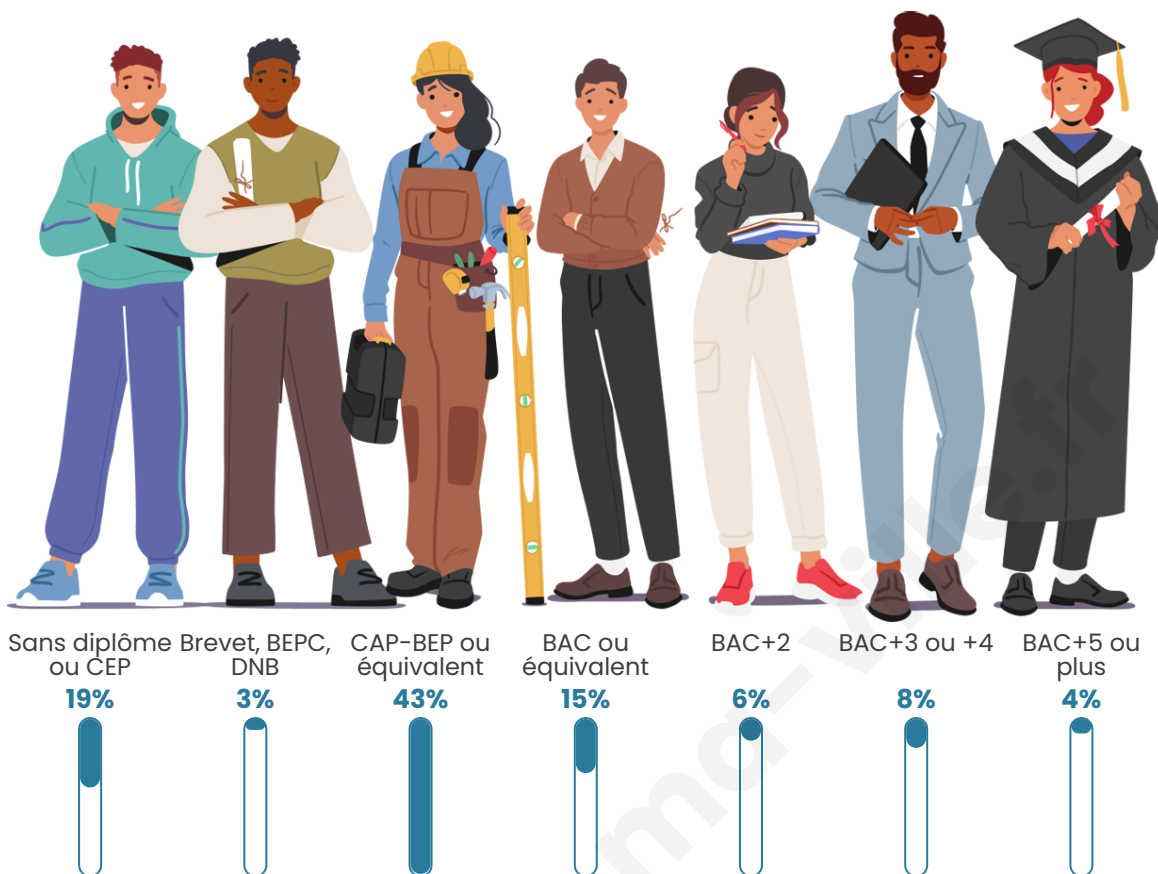
Tranche d'âge



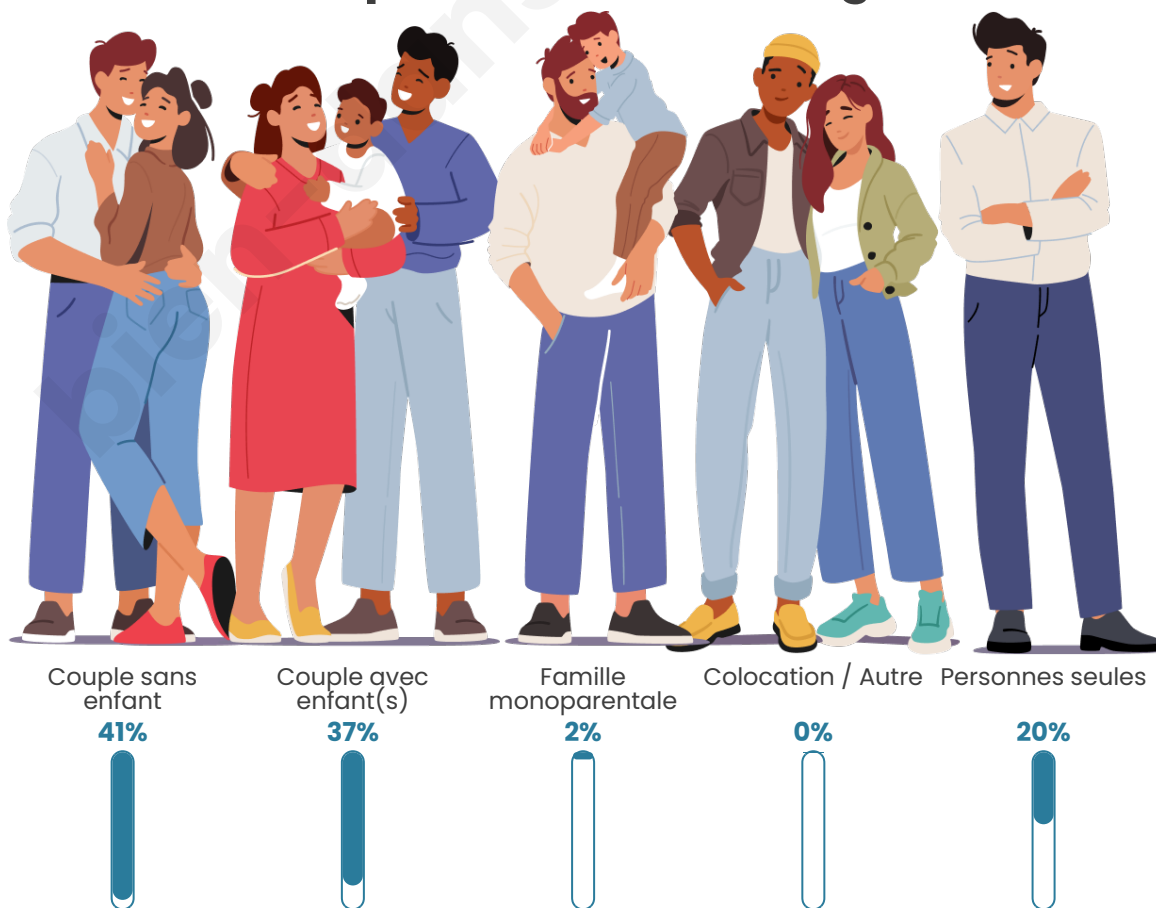
Activité professionnelle



Niveau de diplôme



Composition des ménages



Profils électoraux

Premier tour

	Marine LE PEN	34.08 %
	Emmanuel MACRON	29.61 %
	Jean-Luc MÉLENCHON	15.64 %
	Éric ZEMMOUR	5.59 %
	Fabien ROUSSEL	5.03 %
	Valérie PÉCRESE	2.79 %
	Jean LASSALLE	2.23 %
	Anne HIDALGO	2.23 %
	Yannick JADOT	1.68 %
	Nathalie ARTHAUD	0.56 %
	Nicolas DUPONT-AIGNAN	0.56 %
	Philippe POUTOU	0.00 %



237 inscrits

Participation : 78.06%

Votes blancs : 2.16%

Votes nuls : 1.08%

Second tour

	Emmanuel MACRON	47,16 %
	Marine LE PEN	52,84 %

237 inscrits

Participation : 78.48%

Votes blancs : 2.69%

Votes nuls : 2.69%

Sécurité



Agressions physiques / sexuelles

0



Cambriolages

0



Vols / dégradations

0



Stupéfiants

0

Evolution du nombre d'infractions



Pour comparer

(en proportion du nombre d'habitants)



Sources : Bases statistiques communale, départementale et régionale de la délinquance enregistrée par la police et la gendarmerie nationales selon les dernières parutions officielles de 2025 portant sur l'année 2024 ([data.gouv](https://data.gouv.fr)).

Agressions physiques / sexuelles : Violences sexuelles, coups et blessures volontaires intrafamiliaux, coups et blessures volontaires, autres coups, blessures volontaires et vols violents sans arme.

Cambriolages : Cambriolages de logements.

Vols : Vols avec armes, vols d'accessoires sur véhicules, vols dans les véhicules, vols de véhicules, vols sans violence contre des personnes, destructions, dégradations volontaires et escroqueries.

Stupéfiants : Trafic de stupéfiants dont (AFD) et usage de stupéfiants.

Services à la population



Commerce

Hypermarché	X <u>Dol-de-Bretagne</u> 15km
Supermarché	X <u>Pleine-Fougères</u> 4km
Superette	X <u>Pleine-Fougères</u> 2km
Boulangerie	X <u>Sougéal</u> 2km
Boucherie	X <u>Pleine-Fougères</u> 2km
Restaurant	X <u>Pleine-Fougères</u> 2km
Garage	X <u>Pleine-Fougères</u> 2km
Station-service	X <u>Pleine-Fougères</u> 2km
Banque	X <u>Pleine-Fougères</u> 2km
La poste	X <u>Sougéal</u> 2km
Coiffeur	X <u>Pleine-Fougères</u> 2km
Tabac	X <u>Val-Couesnon</u> 8km
Bars / discothèque	X <u>Sougéal</u> 2km
Bibliothèque	X <u>Pontorson</u> 4km
Cinéma	X <u>Dol-de-Bretagne</u> 15km
Vétérinaire	X <u>Pontorson</u> 6km



Santé

Pharmacie	X <u>Pleine-Fougères</u> 2km
Hôpital	X <u>Val-Couesnon</u> 8km
Laboratoire d'analyses médicales	X <u>Val-Couesnon</u> 8km
Etablissement pour handicapé	X <u>Pontorson</u> 5km
EHPA	X <u>Pleine-Fougères</u> 2km
Médecin	X <u>Pleine-Fougères</u> 2km
Dentiste	X <u>Pontorson</u> 5km
Chirurgien	X <u>Saint-Georges-de-Reintembault</u> 20km
Dermatologue	X <u>Le Val-Saint-Père</u> 22km
Anesthésiste	X <u>Le Val-Saint-Père</u> 22km
Gastro-entérologue	X <u>Saint-Georges-de-Reintembault</u> 20km
Gynécologue	X <u>Saint-Georges-de-Reintembault</u> 20km
Cancérologue	X <u>Le Val-Saint-Père</u> 22km
Neurologue	X <u>Saint-Georges-de-Reintembault</u> 20km
Ophthalmologue	X <u>Dol-de-Bretagne</u> 13km
ORL	X <u>Avranches</u> 23km
Cardiologue	X <u>Pleine-Fougères</u> 2km
Pédiatre	X <u>Saint-Georges-de-Reintembault</u> 20km
Pneumologue	X <u>Le Val-Saint-Père</u> 22km
Psychologue	X <u>Fougères</u> 31km
Radiologue	X <u>Combours</u> 17km
Rhumatologue	X <u>Fougères</u> 32km
Sage-femme	X <u>Pontorson</u> 5km



Éducation

Crèche	X <u>Val-Couesnon</u> 6km
Ecole maternelle Public	X <u>Saint-Marc</u> 10km
Ecole maternelle Privé	X <u>Saint-Malo</u> 35km
Ecole primaire Public	X <u>Pleine-Fougères</u> 2km
Ecole primaire Privé	X <u>Sougéal</u> 2km
Collège Public	X <u>Pleine-Fougères</u> 2km
Collège Privé	X <u>Pleine-Fougères</u> 2km

Lycée Public	X <u>Dol-de-Bretagne</u> 16km
Lycée Privé	X <u>Dol-de-Bretagne</u> 16km

Sources : Base Sirene des entreprises et de leurs établissements selon les dernières parutions officielles de 2025 portant sur l'année 2024 ([data.gouv](#)). Liste, localisation et tarifs des professionnels de santé selon les dernières parutions officielles de 2025 portant sur l'année 2024 ([opendatasoft](#)) et FINISS Extraction du Fichier des établissements selon les dernières parutions officielles de 2025 portant sur l'année 2024 ([data.gouv](#)). Adresse et géolocalisation des établissements d'enseignement du premier et second degrés selon les dernières parutions officielles de 2025 portant sur l'année 2024 ([data.education.gouv](#))

bien-dans-ma-ville.fr

Villes autour de Vieux-Viel

Ville	Habitants	Superficie	Pop densité	Pop active	Taux chômage	Revenu moyen	Prix immobilier
Pleine-Fougères	2 002	32 km ²	63 h/km ²	38.3%	3.5%	21 110 €/an	1 176 €/m ²
Sougéal (1 avis)	547	14 km ²	39 h/km ²	38.4%	2.9%	21 030 €/an	784 €/m ²
Trans-la-Forêt	634	14 km ²	45 h/km ²	42.7%	3.5%	20 760 €/an	1 142 €/m ²
Pontorson (4 avis)	4 280	61 km ²	70 h/km ²	38.2%	5.1%	21 170 €/an	1 146 €/m ²
Sains	468	10 km ²	47 h/km ²	38.5%	5.3%	21 750 €/an	924 €/m ²
Aucey-la-Plaine	412	9 km ²	46 h/km ²	48.1%	1.9%	22 900 €/an	1 411 €/m ²
Saint-Georges-de-Gréhaigne	384	12 km ²	32 h/km ²	36.7%	3.9%	23 210 €/an	1 259 €/m ²
Sacey	508	15 km ²	34 h/km ²	47.8%	4.1%	22 670 €/an	1 563 €/m ²
Val-Couesnon (2 avis)	4 072	79 km ²	52 h/km ²	41.1%	3.4%	21 200 €/an	1 169 €/m ²
Roz-sur-Couesnon	1 059	25 km ²	42 h/km ²	38.5%	4.3%	21 120 €/an	1 698 €/m ²
La Boussac	1 271	21 km ²	61 h/km ²	44.3%	4.6%	21 540 €/an	1 039 €/m ²
Broualan	415	12 km ²	35 h/km ²	47%	5.1%	20 490 €/an	1 326 €/m ²
Saint-Marcan	431	7 km ²	62 h/km ²	36.7%	4.4%	21 980 €/an	1 189 €/m ²
Beauvoir	419	14 km ²	30 h/km ²	50.6%	5%	23 360 €/an	1 735 €/m ²
Tanis	268	7 km ²	38 h/km ²	51.1%	3%	21 320 €/an	968 €/m ²

bien-dans-ma-ville.fr



Vous aimez votre ville ? Notez-la !

Et faites-nous part de vos remarques constructives



Avec

BIEN dans ma **VILLE** 