



Version web

# Ville de Le Vieux-Marché

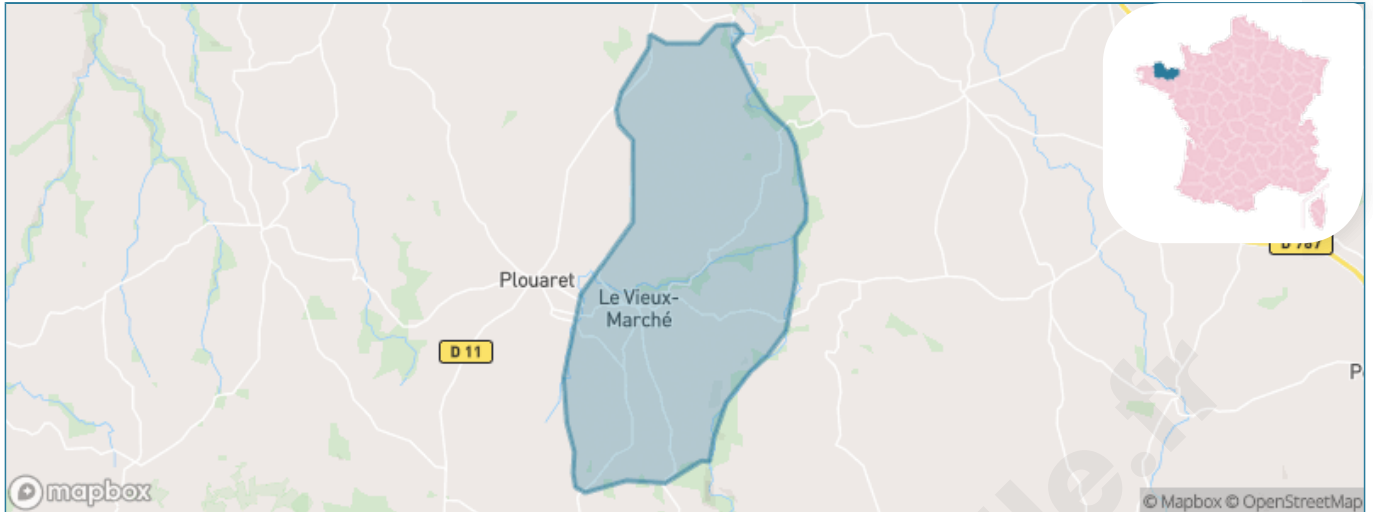
Présenté par

**BIEN** dans  
ma **VILLE** 

# Sommaire

Situation géographique .....	3
Statistiques sur la population .....	4
Evolution du nombre d'habitants .....	4
Tranche d'âge .....	5
0-14 ans .....	5
15-29 ans .....	5
30-44 ans .....	5
45-59 ans .....	5
60-74 ans .....	5
75-89 ans .....	5
90 ans et + .....	5
Activité professionnelle .....	5
Agriculteurs .....	5
Artisans, Commerçants .....	5
Cadres et sup. ....	5
Professions intermédiaires .....	5
Employé .....	5
Ouvrier .....	5
Retraité .....	5
Autres .....	5
Niveau de diplôme .....	6
Sans diplôme ou CEP .....	6
Brevet, BEPC, DNB .....	6
CAP-BEP ou équivalent .....	6
BAC ou équivalent .....	6
BAC+2 .....	6
BAC+3 ou +4 .....	6
BAC+5 ou plus .....	6
Composition des ménages .....	6
Couple sans enfant .....	6
Couple avec enfant(s) .....	6
Famille monoparentale .....	6
Colocation / Autre .....	6
Personnes seules .....	6
Profils électoraux .....	7
Premier tour .....	7
Sécurité .....	8
Evolution du nombre d'infractions .....	8
Pour comparer .....	9
Services à la population .....	10
Commerce .....	10
Éducation .....	10
Villes autour de Le Vieux-Marché .....	11

# Situation géographique



## i Informations clés

- **Région :** Bretagne
- **Département :** Côtes-d'armor
- **Code postal :** 22420
- **Superficie :** 23 km<sup>2</sup>



**Côtes d'Armor**  
le Département 

# Statistiques sur la population



Nombre d'habitants

**1 299**



Age moyen

**45 ans**



Pop active

**39.3%**



Taux chômage

**10.4%**



Pop densité

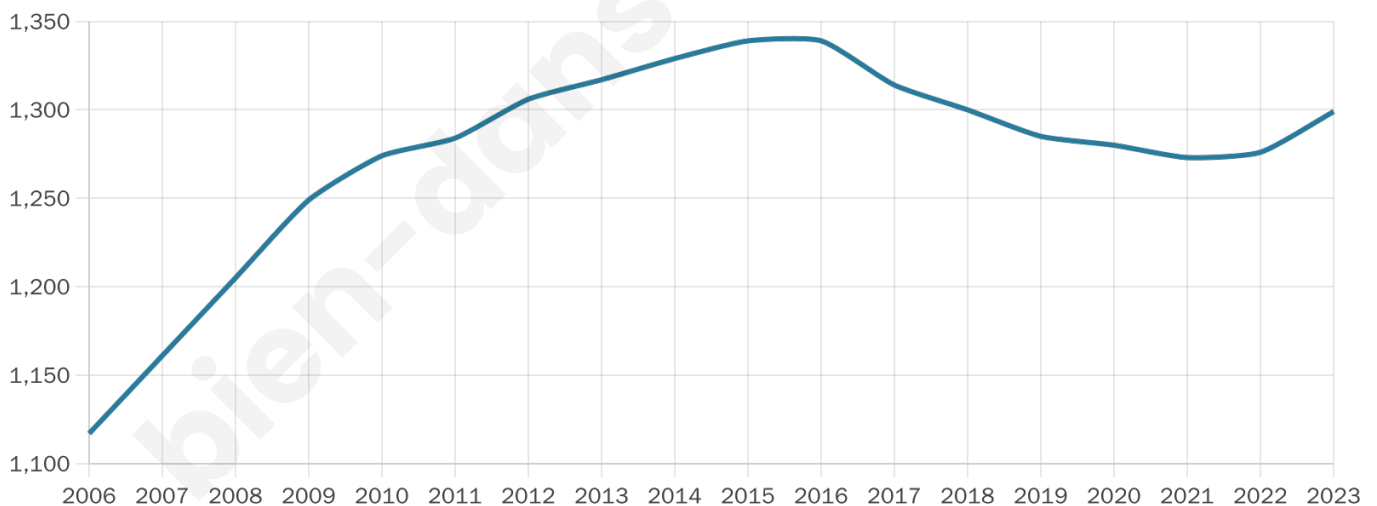
**56 h/km<sup>2</sup>**



Revenu moyen

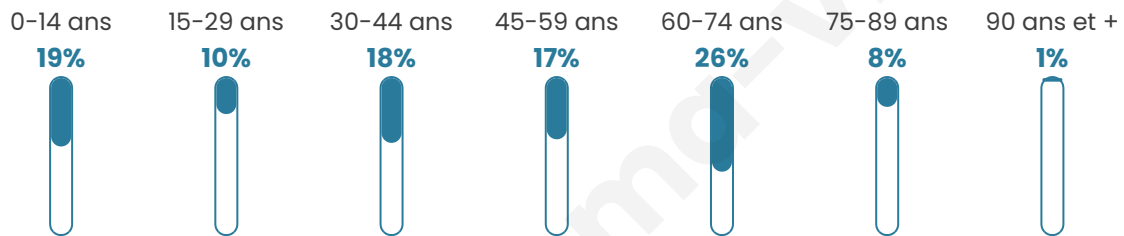
**21 280 €/an**

## Evolution du nombre d'habitants

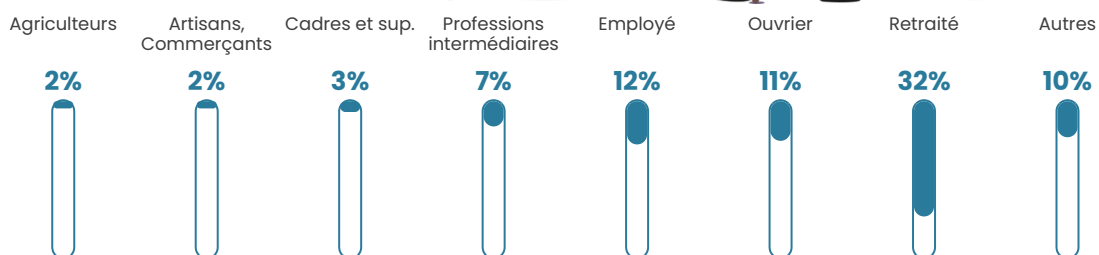


Sources : Institut national de la statistique et des études économiques (insee) selon Les dernières parutions officielles de 2024 portant sur les années 2020, 2021 et 2022.

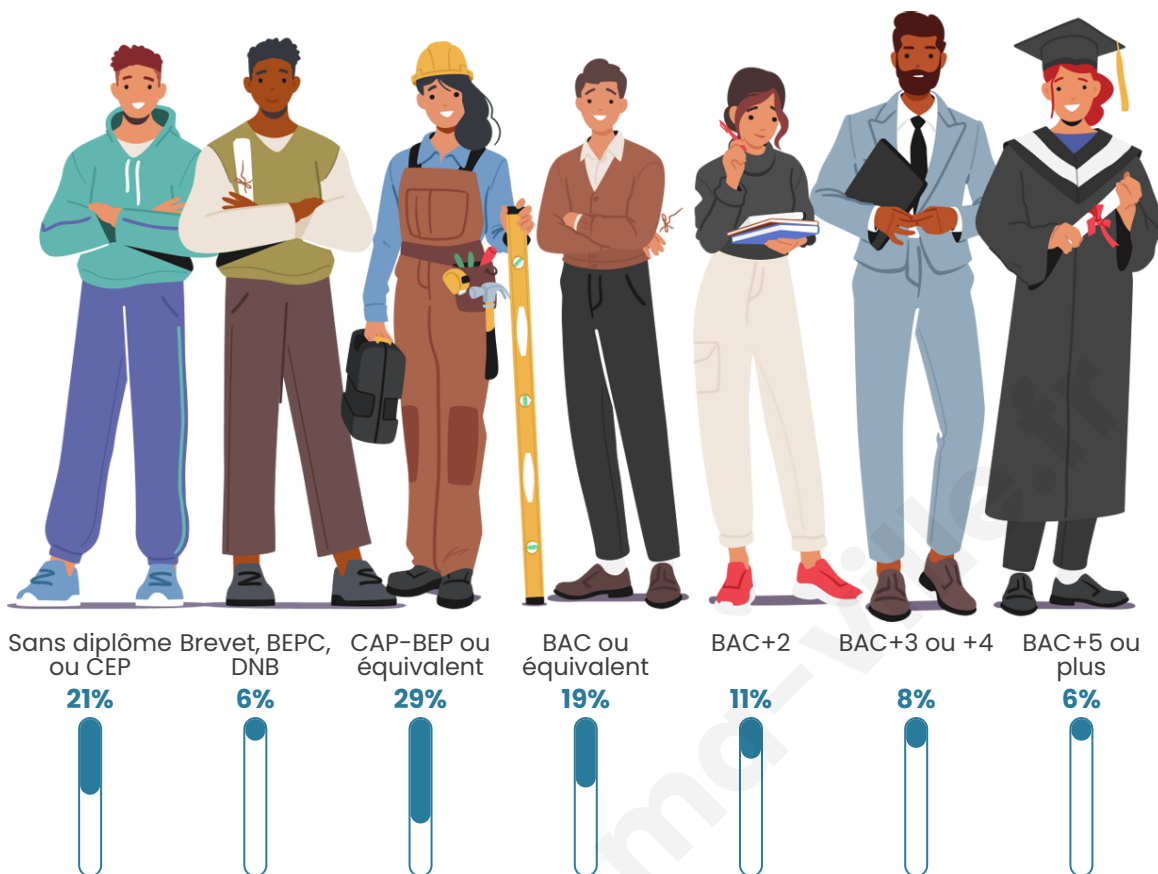
## Tranche d'âge



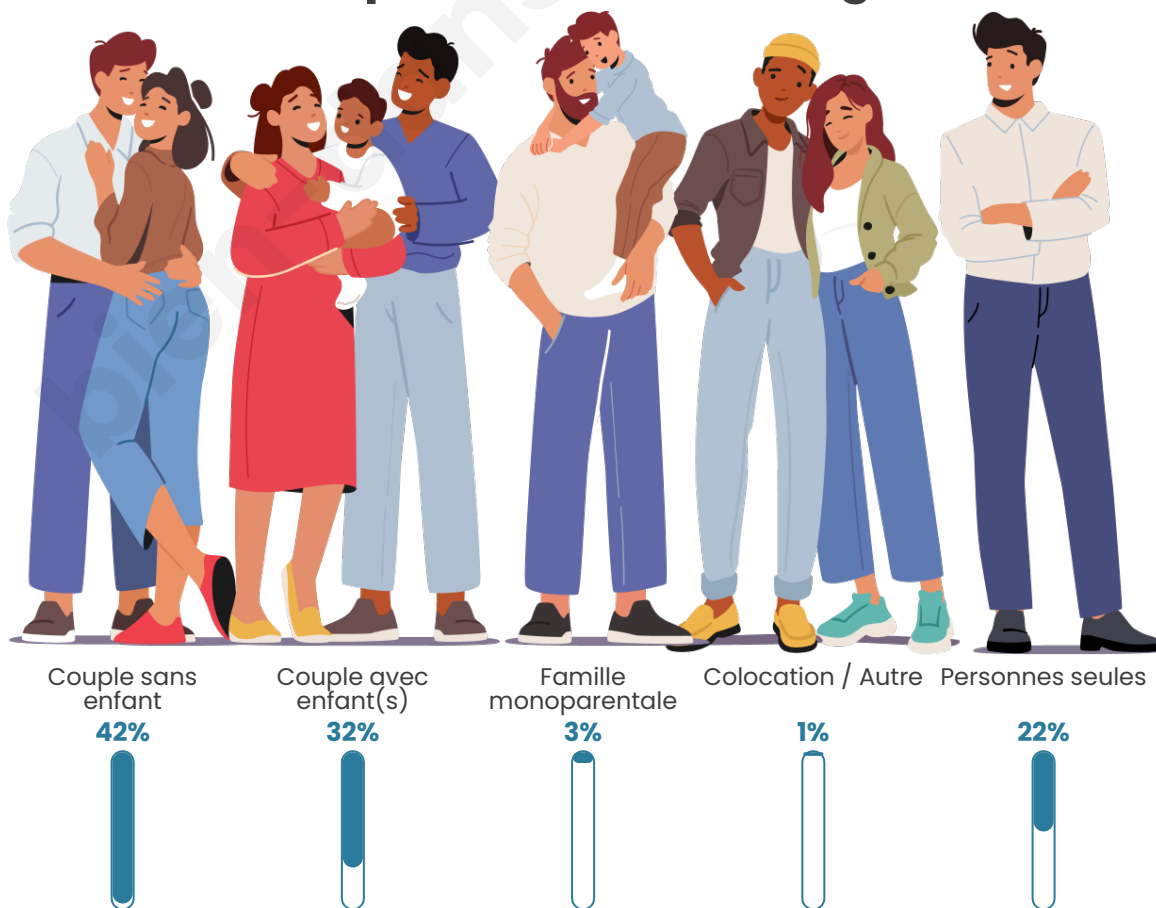
## Activité professionnelle



## Niveau de diplôme









## Composition des ménages



# Profils électoraux

## Premier tour

	Jean-Luc MÉLENCHON	26.64 %
	Marine LE PEN	22.30 %
	Emmanuel MACRON	18.78 %
	Fabien ROUSSEL	5.63 %
	Éric ZEMMOUR	5.63 %
	Valérie PÉCRESE	5.28 %
	Yannick JADOT	4.93 %
	Jean LASSALLE	3.29 %
	Nicolas DUPONT- AIGNAN	2.93 %
	Anne HIDALGO	2.35 %
	Philippe POUTOU	2.00 %
	Nathalie ARTHAUD	0.23 %



### 1 040 inscrits

Participation : 83.56%

Votes blancs : 1.15%

Votes nuls : 0.81%

## Second tour

	Emmanuel MACRON	51,97 %
	Marine LE PEN	48,03 %

### 1 041 inscrits

Participation : 80.4%

Votes blancs : 9.2%

Votes nuls : 5.97%

# Sécurité



Agressions physiques / sexuelles

0



Cambriolages

0



Vols / dégradations

0



Stupéfiants

0

## Evolution du nombre d'infractions



## Pour comparer

(en proportion du nombre d'habitants)



Sources : Bases statistiques communale, départementale et régionale de la délinquance enregistrée par la police et la gendarmerie nationales selon les dernières parutions officielles de 2025 portant sur l'année 2024 ([data.gouv](https://data.gouv.fr)).

Agressions physiques / sexuelles : Violences sexuelles, coups et blessures volontaires intrafamiliaux, coups et blessures volontaires, autres coups, blessures volontaires et vols violents sans arme.

Cambriolages : Cambriolages de logements.

Vols : Vols avec armes, vols d'accessoires sur véhicules, vols dans les véhicules, vols de véhicules, vols sans violence contre des personnes, destructions, dégradations volontaires et escroqueries.

Stupéfiants : Trafic de stupéfiants dont (AFD) et usage de stupéfiants.

# Services à la population



## Commerce

Hypermarché	X <a href="#">Lieusaint</a> 2km
Supermarché	X <a href="#">Lieusaint</a> 1km
Superette	1
Boulangerie	1
Boucherie	X <a href="#">Savigny-le-Temple</a> 1km
Restaurant	X <a href="#">Lieusaint</a> 1km
Garage	4
Station-service	X <a href="#">Lieusaint</a> 3km
Banque	X <a href="#">Lieusaint</a> 1km
La poste	1
Coiffeur	1
Tabac	X <a href="#">Savigny-le-Temple</a> 1km
Bars / discothèque	1
Bibliothèque	X <a href="#">Saint-Germain-lès-Corbeil</a> 5km
Cinéma	X <a href="#">Lieusaint</a> 1km
Vétérinaire	X <a href="#">Savigny-le-Temple</a> 1km



## Santé

Pharmacie	X <a href="#">Savigny-le-Temple</a> 1km
Hôpital	X <a href="#">Corbeil-Essonnes</a> 5km
Laboratoire d'analyses médicales	X <a href="#">Savigny-le-Temple</a> 1km
Etablissement pour handicapé	X <a href="#">Savigny-le-Temple</a> 2km
EHPA	X <a href="#">Savigny-le-Temple</a> 1km
Médecin	2
Dentiste	X <a href="#">Savigny-le-Temple</a> 0km
Chirurgien	X <a href="#">Lieusaint</a> 2km
Dermatologue	X <a href="#">Corbeil-Essonnes</a> 5km
Anesthésiste	X <a href="#">Évry-Courcouronnes</a> 8km
Gastro-entérologue	X <a href="#">Cesson</a> 6km
Gynécologue	X <a href="#">Lieusaint</a> 2km
Cancérologue	X <a href="#">Corbeil-Essonnes</a> 7km
Neurologue	X <a href="#">Saint-Pierre-du-Perray</a> 4km
Ophtalmologue	X <a href="#">Lieusaint</a> 2km
ORL	X <a href="#">Lieusaint</a> 2km
Cardiologue	X <a href="#">Savigny-le-Temple</a> 1km
Pédiatre	X <a href="#">Lieusaint</a> 2km
Pneumologue	X <a href="#">Lieusaint</a> 2km
Psychologue	X <a href="#">Savigny-le-Temple</a> 2km
Radiologue	X <a href="#">Lieusaint</a> 2km
Rhumatologue	1
Sage-femme	1



## Éducation

Crèche	X <a href="#">Savigny-le-Temple</a> 0km
Ecole maternelle Public	X <a href="#">Savigny-le-Temple</a> 0km
Ecole maternelle Privé	X <a href="#">Villecresnes</a> 13km
Ecole primaire Public	1
Ecole primaire Privé	X <a href="#">Savigny-le-Temple</a> 2km
Collège Public	X <a href="#">Savigny-le-Temple</a> 1km
Collège Privé	X <a href="#">Savigny-le-Temple</a> 2km
Lycée Public	X <a href="#">Savigny-le-Temple</a> 2km
Lycée Privé	X <a href="#">Lieusaint</a> 1km

Sources : Base Sirene des entreprises et de leurs établissements selon les dernières parutions officielles de 2025 portant sur l'année 2024 ([data.gouv](#)). Liste, localisation et tarifs des professionnels de santé selon les dernières parutions officielles de 2025 portant sur l'année 2024 ([opendatasoft](#)) et FINISS Extraction du Fichier des établissements selon les dernières parutions officielles de 2025 portant sur l'année 2024 ([data.gouv](#)). Adresse et géolocalisation des établissements d'enseignement du premier et second degrés selon les dernières parutions officielles de 2025 portant sur l'année 2024 ([data.education.gouv](#))

## Villes autour de Le Vieux-Marché

Ville	Habitants	Superficie	Pop densité	Pop active	Taux chômage	Revenu moyen	Prix immobilier
Nandy (7 avis)	6 350	8 km <sup>2</sup>	794 h/km <sup>2</sup>	48%	5.4%	24 330 €/an	2 511 €/m <sup>2</sup>
Lieusaint (17 avis)	14 017	12 km <sup>2</sup>	1 168 h/km <sup>2</sup>	52.4%	6.1%	24 290 €/an	2 976 €/m <sup>2</sup>
Moissy-Cramayel (25 avis)	18 511	14 km <sup>2</sup>	1 322 h/km <sup>2</sup>	50.2%	6.1%	22 780 €/an	2 746 €/m <sup>2</sup>
Saintry-sur-Seine (8 avis)	5 882	3 km <sup>2</sup>	1 961 h/km <sup>2</sup>	47.2%	4.2%	27 730 €/an	2 991 €/m <sup>2</sup>
Saint-Pierre-du-Perray (7 avis)	11 993	11 km <sup>2</sup>	1 090 h/km <sup>2</sup>	52.2%	4.2%	26 200 €/an	3 006 €/m <sup>2</sup>
Tigery (2 avis)	4 333	8 km <sup>2</sup>	542 h/km <sup>2</sup>	54.1%	3.9%	27 420 €/an	3 306 €/m <sup>2</sup>
Réau (3 avis)	2 127	13 km <sup>2</sup>	164 h/km <sup>2</sup>	34.2%	2.9%	25 660 €/an	3 293 €/m <sup>2</sup>
Savigny-le-Temple (28 avis)	31 148	12 km <sup>2</sup>	2 596 h/km <sup>2</sup>	47.7%	6.2%	22 240 €/an	2 499 €/m <sup>2</sup>
Corbeil-Essonnes (59 avis)	54 471	11 km <sup>2</sup>	4 952 h/km <sup>2</sup>	46%	5.4%	18 970 €/an	2 499 €/m <sup>2</sup>
Saint-Germain-lès-Corbeil (11 avis)	7 469	4 km <sup>2</sup>	1 867 h/km <sup>2</sup>	46.9%	3.9%	29 890 €/an	3 105 €/m <sup>2</sup>
Cesson (17 avis)	11 222	7 km <sup>2</sup>	1 603 h/km <sup>2</sup>	49.4%	3.9%	27 030 €/an	2 876 €/m <sup>2</sup>
Le Coudray-Montceaux (14 avis)	4 801	11 km <sup>2</sup>	436 h/km <sup>2</sup>	50.3%	4.8%	26 830 €/an	2 824 €/m <sup>2</sup>
Morsang-sur-Seine	583	4 km <sup>2</sup>	146 h/km <sup>2</sup>	48.2%	5.5%	36 150 €/an	4 223 €/m <sup>2</sup>
Seine-Port	1 742	8 km <sup>2</sup>	218 h/km <sup>2</sup>	48.8%	3.3%	33 990 €/an	3 312 €/m <sup>2</sup>
Vert-Saint-Denis (8 avis)	9 291	16 km <sup>2</sup>	581 h/km <sup>2</sup>	45.1%	3.9%	25 270 €/an	2 949 €/m <sup>2</sup>

bien-dans-ma-ville.fr



# Vous aimez votre ville ? Notez-la !

Et faites-nous part de vos remarques constructives



Avec

**BIEN** dans ma **VILLE** 