



Version web

# Ville de Le Vieux-Bourg

Présenté par

**BIEN** dans  
ma **VILLE** 

# Sommaire

Situation géographique .....	3
Statistiques sur la population .....	4
Evolution du nombre d'habitants .....	4
Tranche d'âge .....	5
0-14 ans .....	5
15-29 ans .....	5
30-44 ans .....	5
45-59 ans .....	5
60-74 ans .....	5
75-89 ans .....	5
90 ans et + .....	5
Activité professionnelle .....	5
Agriculteurs .....	5
Artisans, Commerçants .....	5
Cadres et sup. ....	5
Professions intermédiaires .....	5
Employé .....	5
Ouvrier .....	5
Retraité .....	5
Autres .....	5
Niveau de diplôme .....	6
Sans diplôme ou CEP .....	6
Brevet, BEPC, DNB .....	6
CAP-BEP ou équivalent .....	6
BAC ou équivalent .....	6
BAC+2 .....	6
BAC+3 ou +4 .....	6
BAC+5 ou plus .....	6
Composition des ménages .....	6
Couple sans enfant .....	6
Couple avec enfant(s) .....	6
Famille monoparentale .....	6
Colocation / Autre .....	6
Personnes seules .....	6
Profil électoraux .....	7
Premier tour .....	7
Sécurité .....	8
Evolution du nombre d'infractions .....	8
Pour comparer .....	9
Services à la population .....	10
Commerce .....	10
Éducation .....	10
Villes autour de Le Vieux-Bourg .....	11
Avis sur la ville de Le Vieux-Bourg .....	12
Moyenne par critère .....	12
Villes autour de Le Vieux-Bourg .....	12
Répartition des avis par note .....	12
Répartition des avis par note .....	12

# Situation géographique



## i Informations clés

- **Région** : Bretagne
- **Département** : Côtes-d'armor
- **Code postal** : 22800
- **Superficie** : 25 km<sup>2</sup>



**Côtes d'Armor**  
le Département 

# Statistiques sur la population



Nombre d'habitants

**742**



Age moyen

**38 ans**



Pop active

**48.2%**



Taux chômage

**6.7%**



Pop densité

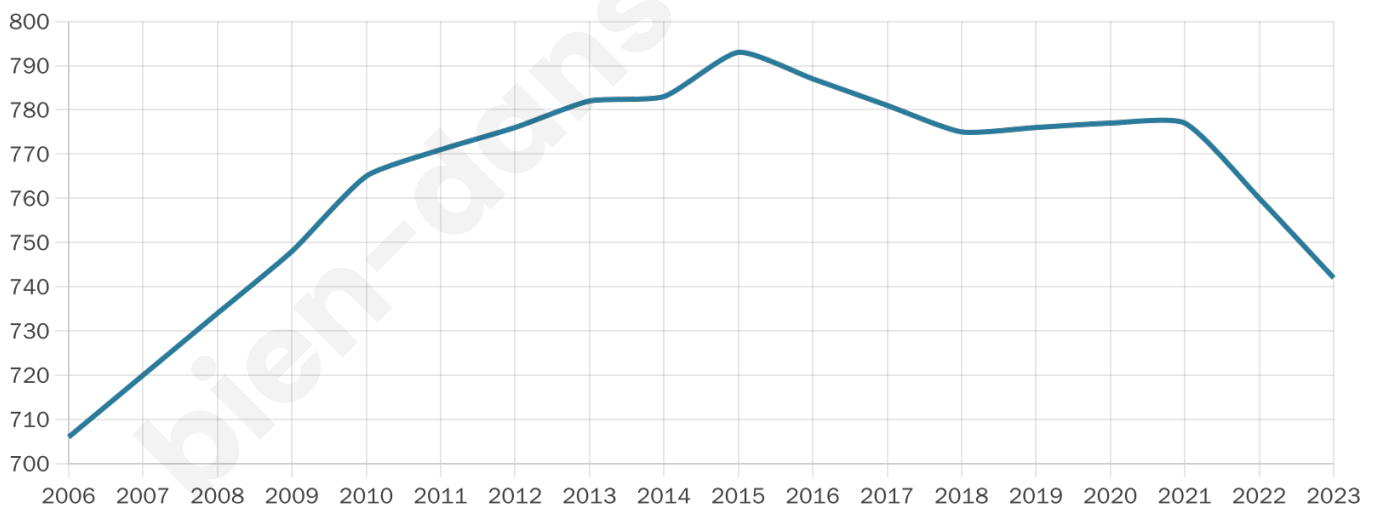
**30 h/km<sup>2</sup>**



Revenu moyen

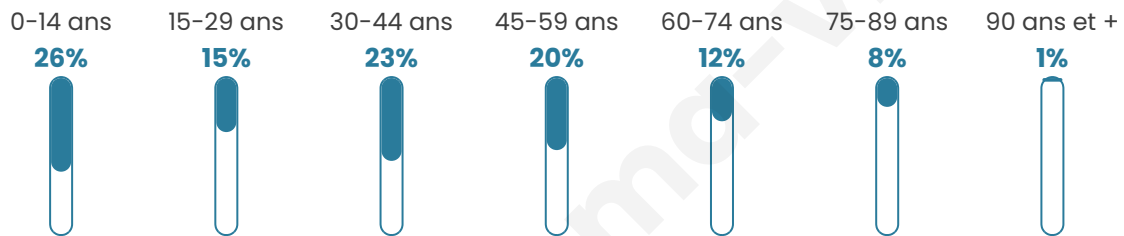
**21 930 €/an**

## Evolution du nombre d'habitants

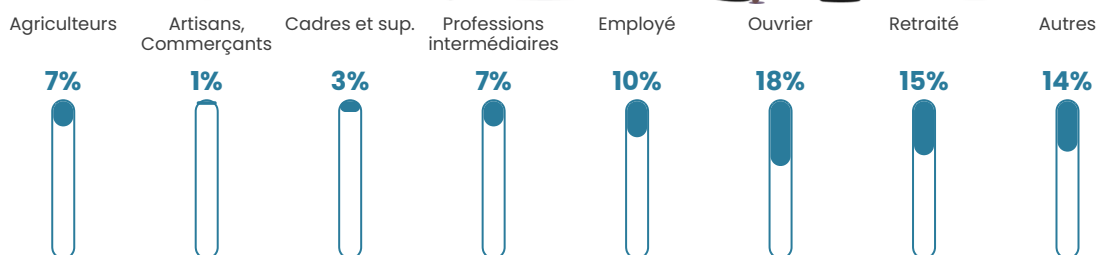


Sources : Institut national de la statistique et des études économiques (insee) selon Les dernières parutions officielles de 2024 portant sur les années 2020, 2021 et 2022.


## Tranche d'âge




## Activité professionnelle



## Niveau de diplôme















## Composition des ménages



# Profils électoraux



## Premier tour

	Emmanuel MACRON	31.53 %
	Marine LE PEN	24.94 %
	Jean-Luc MÉLENCHON	15.29 %
	Jean LASSALLE	6.35 %
	Yannick JADOT	4.94 %
	Valérie PÉCRESSÉ	4.71 %
	Éric ZEMMOUR	3.29 %
	Fabien ROUSSEL	3.06 %
	Nicolas DUPONT-AIGNAN	2.35 %
	Anne HIDALGO	1.65 %
	Nathalie ARTHAUD	0.94 %
	Philippe POUTOU	0.94 %

### 534 inscrits

Participation : 82.96%  
Votes blancs : 3.61%  
Votes nuls : 0.45%

## Second tour

	Emmanuel MACRON	59,05 %
	Marine LE PEN	40,95 %

### 535 inscrits

Participation : 84.11%  
Votes blancs : 8.67%  
Votes nuls : 2.89%

# Sécurité



Agressions physiques / sexuelles

0



Cambriolages

0



Vols / dégradations

0



Stupéfiants

0

## Evolution du nombre d'infractions



## Pour comparer

(en proportion du nombre d'habitants)

■ Ville ■ Département ■ Région



Sources : Bases statistiques communale, départementale et régionale de la délinquance enregistrée par la police et la gendarmerie nationales selon les dernières parutions officielles de 2025 portant sur l'année 2024 ([data.gouv](https://data.gouv.fr)).

Agressions physiques / sexuelles : Violences sexuelles, coups et blessures volontaires intrafamiliaux, coups et blessures volontaires, autres coups, blessures volontaires et vols violents sans arme.

Cambriolages : Cambriolages de logements.

Vols : Vols avec armes, vols d'accessoires sur véhicules, vols dans les véhicules, vols de véhicules, vols sans violence contre des personnes, destructions, dégradations volontaires et escroqueries.

Stupéfiants : Trafic de stupéfiants dont (AFD) et usage de stupéfiants.

# Services à la population



## Commerce

Hypermarché	X <a href="#">Saint-Brandan</a> 9km
Supermarché	X <a href="#">Ergué-Gabéric</a> 7km
Superette	X <a href="#">Saint-Connan</a> 6km
Boulangerie	X <a href="#">Quintin</a> 7km
Boucherie	X <a href="#">La Harmoye</a> 6km
Restaurant	X <a href="#">Quintin</a> 7km
Garage	X <a href="#">Saint-Bihy</a> 3km
Station-service	X <a href="#">Quintin</a> 6km
Banque	X <a href="#">Ergué-Gabéric</a> 7km
La poste	X <a href="#">Le Foeil</a> 6km
Coiffeur	X <a href="#">Le Foeil</a> 7km
Tabac	X <a href="#">Quintin</a> 7km
Bars / discothèque	X <a href="#">Saint-Gildas</a> 4km
Bibliothèque	X <a href="#">Cohiniac</a> 9km
Cinéma	X <a href="#">Quintin</a> 7km
Vétérinaire	X <a href="#">Quintin</a> 7km



## Santé

Pharmacie	X <a href="#">Quintin</a> 6km
Hôpital	X <a href="#">Quintin</a> 7km
Laboratoire d'analyses médicales	X <a href="#">Quintin</a> 8km
Etablissement pour handicapé	X <a href="#">Plaintel</a> 16km
EHPA	X <a href="#">Quintin</a> 7km
Médecin	X <a href="#">Quintin</a> 7km
Dentiste	X <a href="#">Saint-Brandan</a> 8km
Chirurgien	X <a href="#">Tréguieux</a> 22km
Dermatologue	X <a href="#">Guingamp</a> 22km
Anesthésiste	X <a href="#">Saint-Brieuc</a> 22km
Gastro-entérologue	X <a href="#">Pabu</a> 23km
Gynécologue	X <a href="#">Saint-Brieuc</a> 22km
Cancérologue	X <a href="#">Plérin</a> 24km
Neurologue	X <a href="#">Saint-Brieuc</a> 23km
Ophtalmologue	X <a href="#">Saint-Brieuc</a> 22km
ORL	X <a href="#">Saint-Brieuc</a> 22km
Cardiologue	X <a href="#">Saint-Brieuc</a> 22km
Pédiatre	X <a href="#">Saint-Brieuc</a> 23km
Pneumologue	X <a href="#">Saint-Brieuc</a> 22km
Psychologue	X <a href="#">Tréguieux</a> 22km
Radiologue	X <a href="#">Châtelaudren-Plouagat</a> 17km
Rhumatologue	X <a href="#">Saint-Brieuc</a> 23km
Sage-femme	X <a href="#">Quintin</a> 7km



## Éducation

Crèche	X <a href="#">Saint-Gilles-Pligeaux</a> 7km
Ecole maternelle Public	X <a href="#">Saint-Gilles-Pligeaux</a> 7km
Ecole maternelle Privé	X <a href="#">Saint-Pol-de-Léon</a> 80km
Ecole primaire Public	1
Ecole primaire Privé	X <a href="#">La Harmoye</a> 6km
Collège Public	X <a href="#">Quintin</a> 7km
Collège Privé	X <a href="#">Quintin</a> 7km
Lycée Public	X <a href="#">Quintin</a> 7km
Lycée Privé	X <a href="#">Quintin</a> 7km

Sources : Base Sirene des entreprises et de leurs établissements selon les dernières parutions officielles de 2025 portant sur l'année 2024 ([data.gouv](#)). Liste, localisation et tarifs des professionnels de santé selon les dernières parutions officielles de 2025 portant sur l'année 2024 ([opendatasoft](#)) et FINISS Extraction du Fichier des établissements selon les dernières parutions officielles de 2025 portant sur l'année 2024 ([data.gouv](#)). Adresse et géolocalisation des établissements d'enseignement du premier et second degrés selon les dernières parutions officielles de 2025 portant sur l'année 2024 ([data.education.gouv](#))

## Villes autour de Le Vieux-Bourg

Ville	Habitants	Superficie	Pop densité	Pop active	Taux chômage	Revenu moyen	Prix immobilier
Saint-Bihy	267	8 km <sup>2</sup>	33 h/km <sup>2</sup>	46.4%	3.7%	23 180 €/an	759 €/m <sup>2</sup>
Saint-Gildas	248	15 km <sup>2</sup>	17 h/km <sup>2</sup>	44%	2.4%	22 940 €/an	655 €/m <sup>2</sup>
Le Leslay	152	5 km <sup>2</sup>	30 h/km <sup>2</sup>	51.3%	5.9%	19 930 €/an	1 376 €/m <sup>2</sup>
La Harmoye	386	17 km <sup>2</sup>	23 h/km <sup>2</sup>	49.2%	6%	21 700 €/an	1 045 €/m <sup>2</sup>
Saint-Gilles-Pligeaux	307	19 km <sup>2</sup>	16 h/km <sup>2</sup>	39.1%	4.9%	18 720 €/an	627 €/m <sup>2</sup>
Saint-Connan (1 avis)	303	13 km <sup>2</sup>	23 h/km <sup>2</sup>	40.6%	5.3%	17 840 €/an	1 179 €/m <sup>2</sup>
Quintin (5 avis)	2 739	3 km <sup>2</sup>	913 h/km <sup>2</sup>	41.9%	4.2%	22 240 €/an	1 170 €/m <sup>2</sup>
Lanfains	1 077	21 km <sup>2</sup>	51 h/km <sup>2</sup>	51.5%	4.4%	21 930 €/an	1 170 €/m <sup>2</sup>
Senven-Léhart	235	12 km <sup>2</sup>	20 h/km <sup>2</sup>	43.8%	5.5%	21 100 €/an	785 €/m <sup>2</sup>
Le Foeil	1 375	20 km <sup>2</sup>	69 h/km <sup>2</sup>	49.4%	3.5%	23 110 €/an	1 192 €/m <sup>2</sup>
Corlay (1 avis)	914	13 km <sup>2</sup>	70 h/km <sup>2</sup>	38.8%	5.1%	20 600 €/an	849 €/m <sup>2</sup>
Le Haut-Corlay	658	25 km <sup>2</sup>	26 h/km <sup>2</sup>	43.6%	4%	20 910 €/an	1 094 €/m <sup>2</sup>
Le Bodéo	186	10 km <sup>2</sup>	19 h/km <sup>2</sup>	38.7%	3.2%	20 680 €/an	886 €/m <sup>2</sup>
Canihuel	350	32 km <sup>2</sup>	11 h/km <sup>2</sup>	46.9%	4.9%	19 910 €/an	562 €/m <sup>2</sup>
Saint-Brandan (1 avis)	2 317	25 km <sup>2</sup>	93 h/km <sup>2</sup>	45.3%	4.1%	22 530 €/an	1 428 €/m <sup>2</sup>

# Avis sur la ville de Le Vieux-Bourg



## Moyenne par critère



## Villes autour de Le Vieux-Bourg

Ville	Note globale	Sécurité	Éducation	Sport Loisir	Environnement	Vie pratique
Saint-Bihy	-	-	-	-	-	-
Saint-Gildas	-	-	-	-	-	-
Le Leslay	-	-	-	-	-	-
La Harmoye	-	-	-	-	-	-
Saint-Gilles-Pligeaux	-	-	-	-	-	-
Saint-Connan (1 avis)	3.6	3.0	<b>4.0</b>	<b>4.0</b>	<b>4.0</b>	3.0
Quintin (5 avis)	<b>4.7</b>	<b>4.8</b>	<b>4.8</b>	<b>4.8</b>	<b>4.6</b>	<b>4.6</b>
Lanfains	-	-	-	-	-	-
Senven-Léhart	-	-	-	-	-	-
Le Foeil	-	-	-	-	-	-
Corlay (1 avis)	3.0	<b>4.0</b>	<b>4.0</b>	2.0	<b>4.0</b>	<b>1.0</b>
Le Haut-Corlay	-	-	-	-	-	-
Le Bodéo	-	-	-	-	-	-
Canihuel	-	-	-	-	-	-
Saint-Brandan (1 avis)	3.0	<b>4.0</b>	<b>4.0</b>	2.0	3.0	2.0



# Vous aimez votre ville ? Notez-la !

Et faites-nous part de vos remarques constructives



Avec

**BIEN** dans ma **VILLE** 