



Version web

Ville de Viels-Maisons

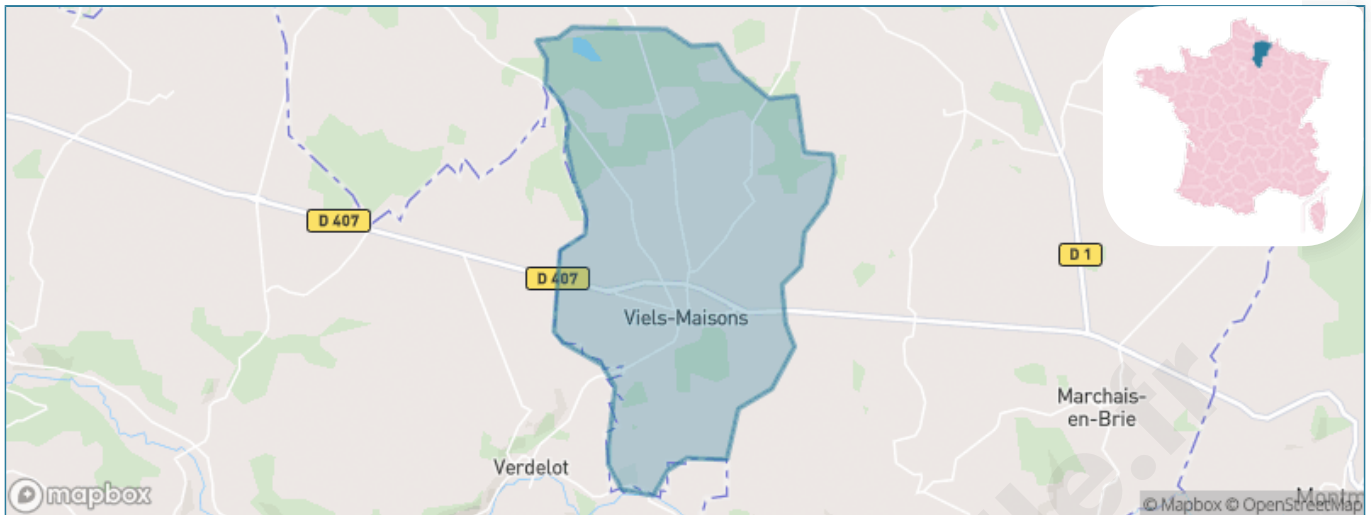
Présenté par

BIEN dans
ma **VILLE** 

Sommaire

Situation géographique	3
Statistiques sur la population	4
Evolution du nombre d'habitants	4
Tranche d'âge	5
0-14 ans	5
15-29 ans	5
30-44 ans	5
45-59 ans	5
60-74 ans	5
75-89 ans	5
90 ans et +	5
Activité professionnelle	5
Agriculteurs	5
Artisans, Commerçants	5
Cadres et sup.	5
Professions intermédiaires	5
Employé	5
Ouvrier	5
Retraité	5
Autres	5
Niveau de diplôme	6
Sans diplôme ou CEP	6
Brevet, BEPC, DNB	6
CAP-BEP ou équivalent	6
BAC ou équivalent	6
BAC+2	6
BAC+3 ou +4	6
BAC+5 ou plus	6
Composition des ménages	6
Couple sans enfant	6
Couple avec enfant(s)	6
Famille monoparentale	6
Colocation / Autre	6
Personnes seules	6
Profils électoraux	7
Premier tour	7
Sécurité	8
Evolution du nombre d'infractions	8
Pour comparer	9
Services à la population	10
Commerce	10
Éducation	10
Villes autour de Viels-Maisons	12

Situation géographique



i Informations clés

- **Région** : Hauts-de-France
- **Département** : Aisne
- **Code postal** : 02540
- **Superficie** : 21 km²



Région
Hauts-de-France

AISNE.com
LE DÉPARTEMENT

Statistiques sur la population



Nombre d'habitants

1 192



Age moyen

38 ans



Pop active

50.8%



Taux chômage

11.7%



Pop densité

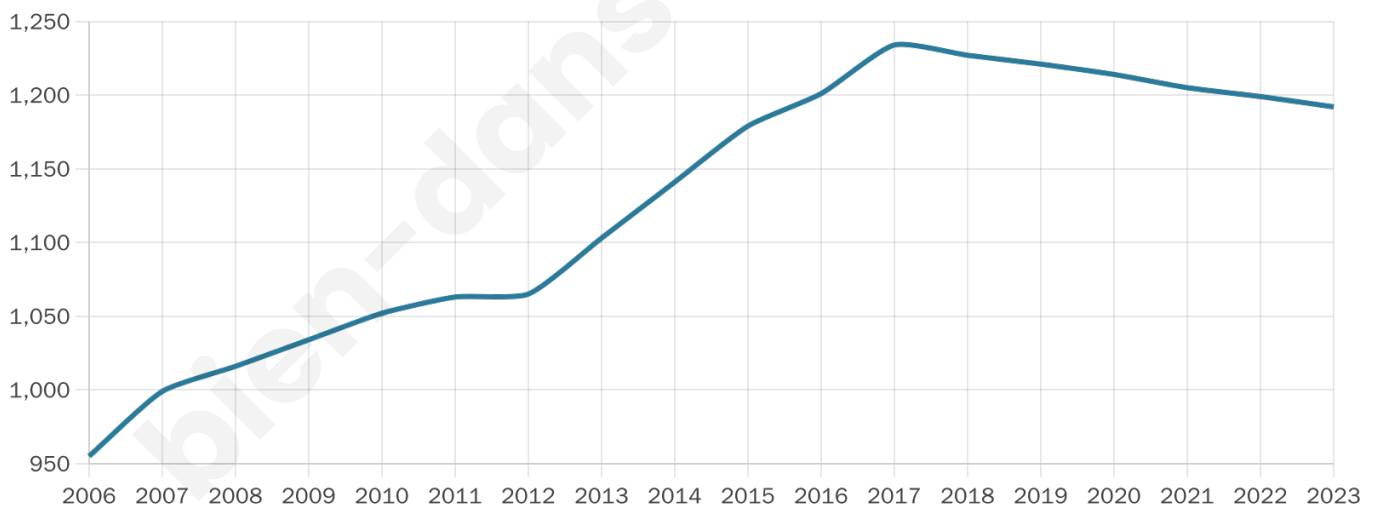
57 h/km²



Revenu moyen

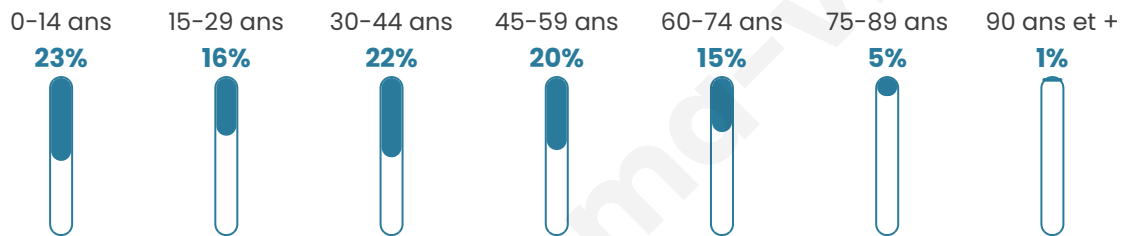
22 860 €/an

Evolution du nombre d'habitants

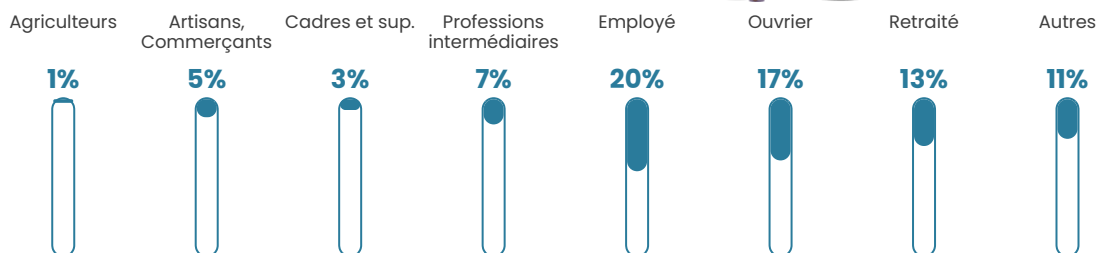


Sources : Institut national de la statistique et des études économiques (insee) selon Les dernières parutions officielles de 2024 portant sur les années 2020, 2021 et 2022.


Tranche d'âge




Activité professionnelle



Niveau de diplôme









Composition des ménages



Profils électoraux

Premier tour

	Marine LE PEN	41.96 %
	Jean-Luc MÉLENCHON	19.06 %
	Emmanuel MACRON	14.34 %
	Valérie PÉCRESSE	6.47 %
	Éric ZEMMOUR	5.94 %
	Nicolas DUPONT-AIGNAN	3.32 %
	Jean LASSALLE	3.15 %
	Yannick JADOT	2.27 %
	Fabien ROUSSEL	1.92 %
	Nathalie ARTHAUD	0.70 %
	Philippe POUTOU	0.52 %
	Anne HIDALGO	0.35 %



829 inscrits

Participation : 69.72%

Votes blancs : 0.69%

Votes nuls : 0.35%

Second tour

	Emmanuel MACRON	30,09 %
	Marine LE PEN	69,91 %

829 inscrits

Participation : 73.46%

Votes blancs : 7.55%

Votes nuls : 1.31%

Sécurité



Agressions physiques / sexuelles

0



Cambriolages

0



Vols / dégradations

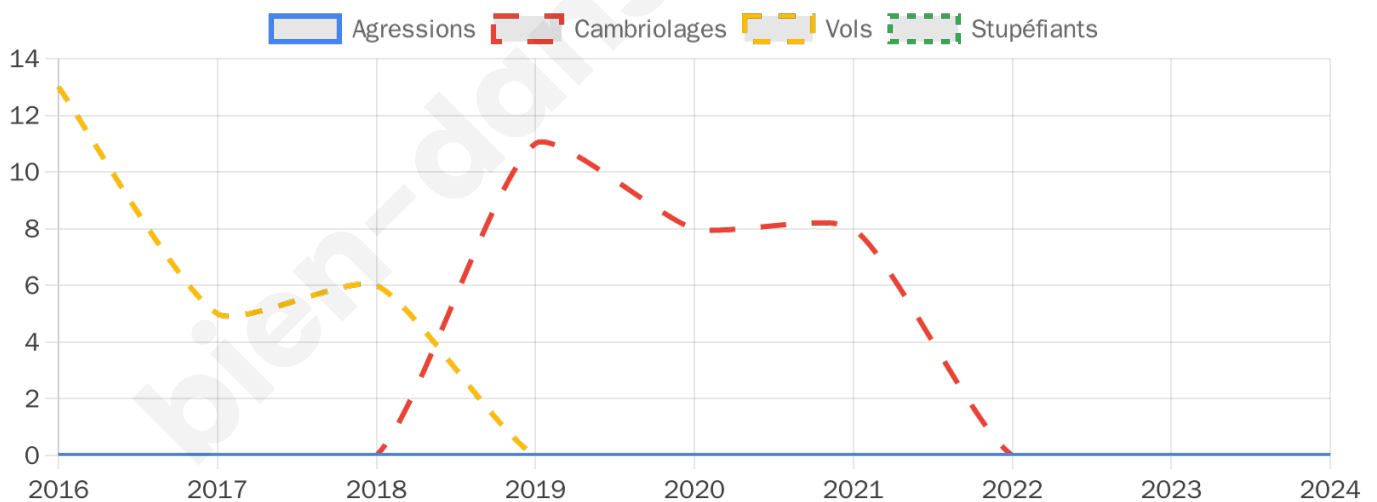
0



Stupéfiants

0

Evolution du nombre d'infractions



Pour comparer

(en proportion du nombre d'habitants)



Sources : Bases statistiques communale, départementale et régionale de la délinquance enregistrée par la police et la gendarmerie nationales selon les dernières parutions officielles de 2025 portant sur l'année 2024 ([data.gouv](https://data.gouv.fr)).

Agressions physiques / sexuelles : Violences sexuelles, coups et blessures volontaires intrafamiliaux, coups et blessures volontaires, autres coups, blessures volontaires et vols violents sans arme.

Cambriolages : Cambriolages de logements.

Vols : Vols avec armes, vols d'accessoires sur véhicules, vols dans les véhicules, vols de véhicules, vols sans violence contre des personnes, destructions, dégradations volontaires et escroqueries.

Stupéfiants : Trafic de stupéfiants dont (AFD) et usage de stupéfiants.

Services à la population



Commerce

Hypermarché	X <u>Château-Thierry</u> 15km
Supermarché	X <u>Montmirail</u> 11km
Superette	1
Boulangerie	2
Boucherie	1
Restaurant	1
Garage	1
Station-service	X <u>Montmirail</u> 10km
Banque	X <u>Montmirail</u> 11km
La poste	2
Coiffeur	2
Tabac	X <u>Viffort</u> 8km
Bars / discothèque	X <u>Nogent-l'Artaud</u> 9km
Bibliothèque	X <u>Charly-sur-Marne</u> 12km
Cinéma	X <u>Montmirail</u> 10km
Vétérinaire	X <u>Montdauphin</u> 5km



Santé

Pharmacie	X <u>Villeneuve-sur-Bellot</u> 6km
Hôpital	X <u>Château-Thierry</u> 17km
Laboratoire d'analyses médicales	X <u>Montmirail</u> 10km
Etablissement pour handicapé	X <u>Rebais</u> 14km
EHPA	X <u>Nogent-l'Artaud</u> 9km
Médecin	X <u>Villeneuve-sur-Bellot</u> 6km
Dentiste	X <u>Chézy-sur-Marne</u> 10km
Chirurgien	X <u>Château-Thierry</u> 16km
Dermatologue	X <u>Meaux</u> 38km
Anesthésiste	X <u>Château-Thierry</u> 17km
Gastro-entérologue	X <u>Château-Thierry</u> 16km
Gynécologue	X <u>Château-Thierry</u> 16km
Cancérologue	X <u>Brou-sur-Chantereine</u> 56km
Neurologue	X <u>Meaux</u> 38km
Ophthalmologue	X <u>Château-Thierry</u> 16km
ORL	X <u>Château-Thierry</u> 16km
Cardiologue	X <u>Montmirail</u> 10km
Pédiatre	X <u>Château-Thierry</u> 16km
Pneumologue	X <u>Charly-sur-Marne</u> 12km
Psychologue	X <u>Château-Thierry</u> 16km
Radiologue	X <u>Château-Thierry</u> 15km
Rhumatologue	X <u>Meaux</u> 38km
Sage-femme	X <u>Nogent-l'Artaud</u> 9km



Éducation

Crèche	2
Ecole maternelle Public	X <u>Montdauphin</u> 6km
Ecole maternelle Privé	X <u>Fismes</u> 50km
Ecole primaire Public	1
Ecole primaire Privé	X <u>Montmirail</u> 10km
Collège Public	X <u>Villeneuve-sur-Bellot</u> 6km
Collège Privé	X <u>Montmirail</u> 10km
Lycée Public	X <u>Château-Thierry</u> 17km
Lycée Privé	X <u>Château-Thierry</u> 16km

Sources : Base Sirene des entreprises et de leurs établissements selon les dernières parutions officielles de 2025 portant sur l'année 2024 ([data.gouv](#)). Liste, localisation et tarifs des professionnels de santé selon les dernières parutions officielles de 2025 portant sur l'année 2024 ([opendatasoft](#)) et FINISS Extraction du Fichier des établissements selon les dernières parutions officielles de 2025 portant sur

l'année 2024 ([data.gouv](https://data.gouv.fr)). Adresse et géolocalisation des établissements d'enseignement du premier et second degrés selon les dernières parutions officielles de 2025 portant sur l'année 2024 ([data.education.gouv](https://data.education.gouv.fr))

bien-dans-ma-ville.fr

Villes autour de Viels-Maisons

Ville	Habitants	Superficie	Pop densité	Pop active	Taux chômage	Revenu moyen	Prix immobilier
Rozoy-Belleville	122	6 km ²	20 h/km ²	59.8%	7.4%	26 980 €/an	1 435 €/m ²
L'Épine-aux-Bois	241	12 km ²	20 h/km ²	49.8%	6.6%	24 210 €/an	1 642 €/m ²
Verdelot	620	25 km ²	25 h/km ²	50%	6.9%	24 250 €/an	1 460 €/m ²
Vendières	133	12 km ²	11 h/km ²	48.1%	5.3%	23 730 €/an	1 733 €/m ²
Villeneuve-sur-Bellot	1 151	9 km ²	128 h/km ²	46.3%	6.3%	23 060 €/an	1 418 €/m ²
La Chapelle-sur-Chézy (1 avis)	301	7 km ²	43 h/km ²	43.2%	4.7%	23 470 €/an	1 267 €/m ²
Montdauphin	235	9 km ²	26 h/km ²	49.8%	7.2%	23 520 €/an	1 317 €/m ²
Hondevilliers	256	5 km ²	51 h/km ²	50.8%	7%	22 030 €/an	1 915 €/m ²
Dhuys et Morin-en-Brie (1 avis)	821	40 km ²	21 h/km ²	48.5%	4.1%	23 090 €/an	1 386 €/m ²
Montfaucon	209	15 km ²	14 h/km ²	49.8%	4.3%	24 210 €/an	1 741 €/m ²
Essises	399	7 km ²	57 h/km ²	52.6%	4.5%	24 830 €/an	1 364 €/m ²
Montolivet	257	16 km ²	16 h/km ²	48.6%	4.7%	23 470 €/an	1 243 €/m ²
Mécringes	207	10 km ²	21 h/km ²	47.3%	1.4%	23 460 €/an	1 705 €/m ²
Montenils	34	5 km ²	7 h/km ²	47.1%	0%	NC	2 426 €/m ²
Bellot (1 avis)	777	16 km ²	49 h/km ²	49.7%	4.6%	23 800 €/an	1 733 €/m ²

bien-dans-ma-ville.fr



Vous aimez votre ville ? Notez-la !

Et faites-nous part de vos remarques constructives



Avec

BIEN dans ma **VILLE** 