



Version web

# Ville de Viella

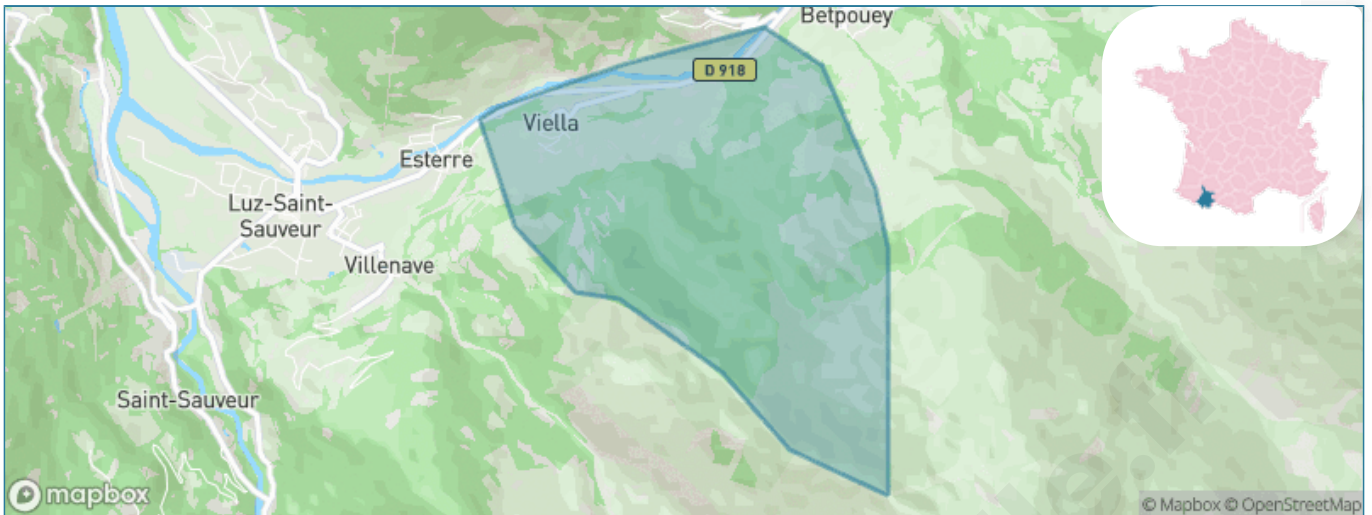
Présenté par

**BIEN** dans  
ma **VILLE** 

# Sommaire

Situation géographique .....	3
Statistiques sur la population .....	4
Evolution du nombre d'habitants .....	4
Tranche d'âge .....	5
0-14 ans .....	5
15-29 ans .....	5
30-44 ans .....	5
45-59 ans .....	5
60-74 ans .....	5
75-89 ans .....	5
90 ans et + .....	5
Activité professionnelle .....	5
Agriculteurs .....	5
Artisans, Commerçants .....	5
Cadres et sup. ....	5
Professions intermédiaires .....	5
Employé .....	5
Ouvrier .....	5
Retraité .....	5
Autres .....	5
Niveau de diplôme .....	6
Sans diplôme ou CEP .....	6
Brevet, BEPC, DNB .....	6
CAP-BEP ou équivalent .....	6
BAC ou équivalent .....	6
BAC+2 .....	6
BAC+3 ou +4 .....	6
BAC+5 ou plus .....	6
Composition des ménages .....	6
Couple sans enfant .....	6
Couple avec enfant(s) .....	6
Famille monoparentale .....	6
Colocation / Autre .....	6
Personnes seules .....	6
Profils électoraux .....	7
Premier tour .....	7
Sécurité .....	8
Evolution du nombre d'infractions .....	8
Pour comparer .....	9
Services à la population .....	10
Commerce .....	10
Éducation .....	10
Villes autour de Viella .....	12

# Situation géographique



## i Informations clés

- **Région** : Occitanie
- **Département** : Hautes-Pyrénées
- **Code postal** : 65120
- **Superficie** : 3 km<sup>2</sup>



# Statistiques sur la population



Nombre d'habitants

**83**



Age moyen

**44 ans**



Pop active

**55.4%**



Taux chômage

**3.7%**



Pop densité

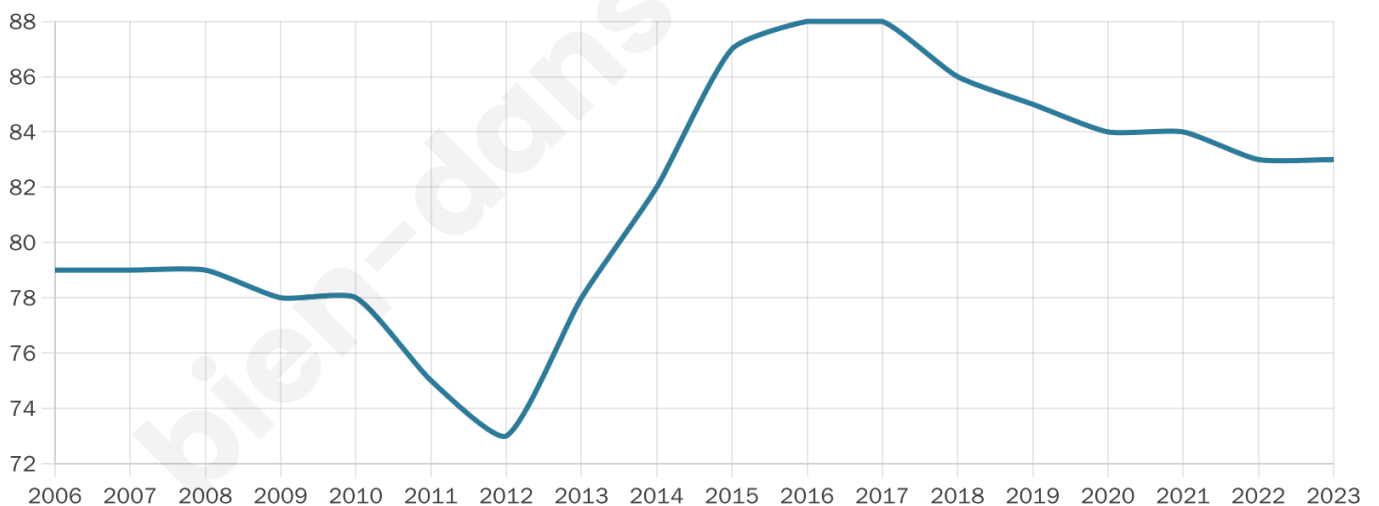
**28 h/km<sup>2</sup>**



Revenu moyen

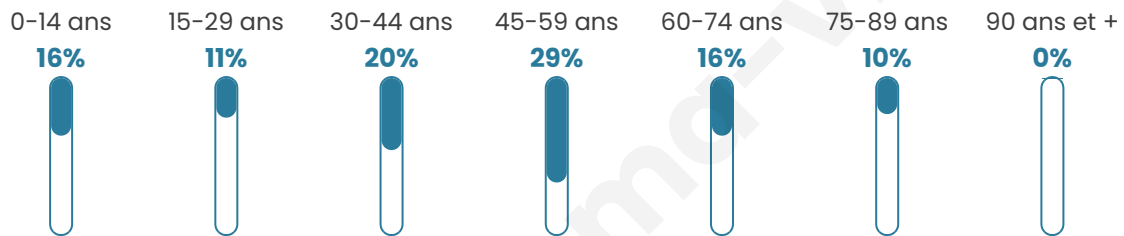
**NC**

## Evolution du nombre d'habitants

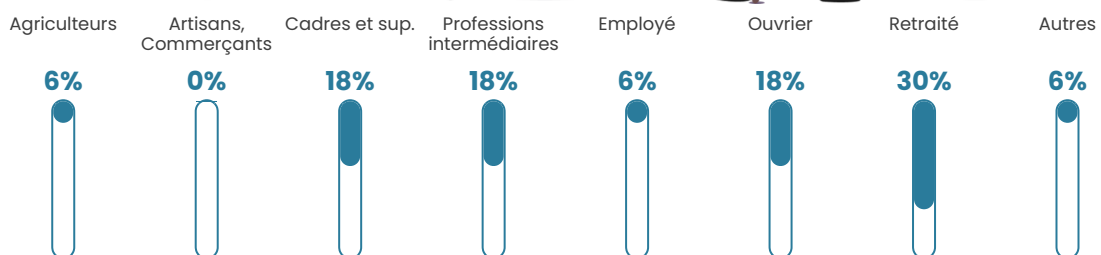


Sources : Institut national de la statistique et des études économiques (insee) selon Les dernières parutions officielles de 2024 portant sur les années 2020, 2021 et 2022.


## Tranche d'âge




## Activité professionnelle



## Niveau de diplôme















## Composition des ménages



# Profils électoraux



## Premier tour

	Jean LASSALLE	30.77 %
	Jean-Luc MÉLENCHON	26.92 %
	Emmanuel MACRON	19.23 %
	Yannick JADOT	5.77 %
	Fabien ROUSSEL	3.85 %
	Éric ZEMMOUR	3.85 %
	Valérie PÉCRESSE	3.85 %
	Marine LE PEN	1.92 %
	Anne HIDALGO	1.92 %
	Nicolas DUPONT-AIGNAN	1.92 %
	Nathalie ARTHAUD	0.00 %
	Philippe POUTOU	0.00 %

### 64 inscrits

Participation : 82.81%  
Votes blancs : 0.00%  
Votes nuls : 1.89%

## Second tour

	Emmanuel MACRON	79,25 %
	Marine LE PEN	20,75 %

### 64 inscrits

Participation : 90.62%  
Votes blancs : 5.17%  
Votes nuls : 3.45%

# Sécurité



Agressions physiques / sexuelles

0



Cambriolages

0



Vols / dégradations

0



Stupéfiants

0

## Evolution du nombre d'infractions



## Pour comparer

(en proportion du nombre d'habitants)



Sources : Bases statistiques communale, départementale et régionale de la délinquance enregistrée par la police et la gendarmerie nationales selon les dernières parutions officielles de 2025 portant sur l'année 2024 ([data.gouv](https://data.gouv.fr)).

Agressions physiques / sexuelles : Violences sexuelles, coups et blessures volontaires intrafamiliaux, coups et blessures volontaires, autres coups, blessures volontaires et vols violents sans arme.

Cambriolages : Cambriolages de logements.

Vols : Vols avec armes, vols d'accessoires sur véhicules, vols dans les véhicules, vols de véhicules, vols sans violence contre des personnes, destructions, dégradations volontaires et escroqueries.

Stupéfiants : Trafic de stupéfiants dont (AFD) et usage de stupéfiants.

# Services à la population



## Commerce

Hypermarché	X <u>Pouzac</u> 25km
Supermarché	X <u>Esquièze-Sère</u> 1km
Superette	X <u>Esquièze-Sère</u> 1km
Boulangerie	X <u>Luz-Saint-Sauveur</u> 2km
Boucherie	X <u>Luz-Saint-Sauveur</u> 2km
Restaurant	1
Garage	X <u>Sassis</u> 2km
Station-service	X <u>Esquièze-Sère</u> 2km
Banque	X <u>Luz-Saint-Sauveur</u> 2km
La poste	X <u>Bun</u> 18km
Coiffeur	X <u>Esquièze-Sère</u> 1km
Tabac	X <u>Cauterets</u> 11km
Bars / discothèque	X <u>Luz-Saint-Sauveur</u> 2km
Bibliothèque	X <u>Campan</u> 20km
Cinéma	X <u>Cauterets</u> 11km
Vétérinaire	X <u>Argelès-Gazost</u> 16km



## Santé

Pharmacie	X <u>Esquièze-Sère</u> 1km
Hôpital	X <u>Astugue</u> 24km
Laboratoire d'analyses médicales	X <u>Argelès-Gazost</u> 17km
Etablissement pour handicapé	X <u>Argelès-Gazost</u> 17km
EHPA	X <u>Luz-Saint-Sauveur</u> 2km
Médecin	X <u>Luz-Saint-Sauveur</u> 2km
Dentiste	X <u>Pierrefitte-Nestalas</u> 12km
Chirurgien	X <u>Tarbes</u> 38km
Dermatologue	X <u>Luz-Saint-Sauveur</u> 3km
Anesthésiste	X <u>Tarbes</u> 39km
Gastro-entérologue	X <u>Tarbes</u> 38km
Gynécologue	X <u>Louey</u> 33km
Cancérologue	X <u>Tarbes</u> 39km
Neurologue	X <u>Tarbes</u> 39km
Ophthalmologue	X <u>Lourdes</u> 25km
ORL	X <u>Tarbes</u> 39km
Cardiologue	X <u>Lourdes</u> 25km
Pédiatre	X <u>Tarbes</u> 39km
Pneumologue	X <u>Lourdes</u> 25km
Psychologue	X <u>Bagnères-de-Bigorre</u> 24km
Radiologue	X <u>Lourdes</u> 24km
Rhumatologue	X <u>Tarbes</u> 39km
Sage-femme	X <u>Ayzac-Ost</u> 18km



## Éducation

Crèche	X <u>Pierrefitte-Nestalas</u> 12km
Ecole maternelle Public	X <u>Cauterets</u> 11km
Ecole maternelle Privé	X <u>Plaisance-du-Touch</u> 130km
Ecole primaire Public	X <u>Esquièze-Sère</u> 1km
Ecole primaire Privé	X <u>Pierrefitte-Nestalas</u> 12km
Collège Public	X <u>Luz-Saint-Sauveur</u> 1km
Collège Privé	X <u>Pierrefitte-Nestalas</u> 12km
Lycée Public	X <u>Argelès-Gazost</u> 17km

Lycée Privé

X Pierrefitte-Nestalas  
12km

Sources : Base Sirene des entreprises et de leurs établissements selon les dernières parutions officielles de 2025 portant sur l'année 2024 ([data.gouv](#)). Liste, localisation et tarifs des professionnels de santé selon les dernières parutions officielles de 2025 portant sur l'année 2024 ([opendatasoft](#)) et FINESS Extraction du Fichier des établissements selon les dernières parutions officielles de 2025 portant sur l'année 2024 ([data.gouv](#)). Adresse et géolocalisation des établissements d'enseignement du premier et second degrés selon les dernières parutions officielles de 2025 portant sur l'année 2024 ([data.education.gouv](#))

bien-dans-ma-ville.fr

## Villes autour de Viella

Ville	Habitants	Superficie	Pop densité	Pop active	Taux chômage	Revenu moyen	Prix immobilier
Viey	17	6 km <sup>2</sup>	3 h/km <sup>2</sup>	58.8%	17.6%	NC	NC
Esterre	184	1 km <sup>2</sup>	184 h/km <sup>2</sup>	50%	0.5%	23 440 €/an	1 829 €/m <sup>2</sup>
Esquièze-Sère	412	1 km <sup>2</sup>	412 h/km <sup>2</sup>	46.4%	2.7%	21 550 €/an	2 658 €/m <sup>2</sup>
Luz-Saint-Sauveur	900	50 km <sup>2</sup>	18 h/km <sup>2</sup>	45.2%	4.4%	20 650 €/an	2 038 €/m <sup>2</sup>
Betpouey	78	16 km <sup>2</sup>	5 h/km <sup>2</sup>	47.4%	0%	NC	606 €/m <sup>2</sup>
Sers	104	29 km <sup>2</sup>	4 h/km <sup>2</sup>	54.8%	1%	NC	3 228 €/m <sup>2</sup>
Sazos	159	29 km <sup>2</sup>	5 h/km <sup>2</sup>	48.4%	3.1%	21 160 €/an	1 871 €/m <sup>2</sup>
Sassis	69	0 km <sup>2</sup>	69 h/km <sup>2</sup>	59.4%	4.3%	NC	NC
Saligos (1 avis)	88	7 km <sup>2</sup>	13 h/km <sup>2</sup>	40.9%	3.4%	19 000 €/an	2 039 €/m <sup>2</sup>
Grust	38	9 km <sup>2</sup>	4 h/km <sup>2</sup>	36.8%	2.6%	NC	2 583 €/m <sup>2</sup>
Chèze	50	10 km <sup>2</sup>	5 h/km <sup>2</sup>	50%	4%	NC	2 134 €/m <sup>2</sup>
Barèges	127	45 km <sup>2</sup>	3 h/km <sup>2</sup>	61.4%	7.9%	19 400 €/an	1 980 €/m <sup>2</sup>
Viscos	35	6 km <sup>2</sup>	6 h/km <sup>2</sup>	51.4%	0%	NC	931 €/m <sup>2</sup>
Villelongue	347	20 km <sup>2</sup>	17 h/km <sup>2</sup>	46.7%	4.3%	22 200 €/an	2 154 €/m <sup>2</sup>
Gavarnie-Gèdre	340	227 km <sup>2</sup>	1 h/km <sup>2</sup>	44.7%	0.9%	19 830 €/an	1 867 €/m <sup>2</sup>

bien-dans-ma-ville.fr



# Vous aimez votre ville ? Notez-la !

Et faites-nous part de vos remarques constructives



Avec

**BIEN** dans ma **VILLE** 