



Version web

# Ville de Viel-Saint-Remy

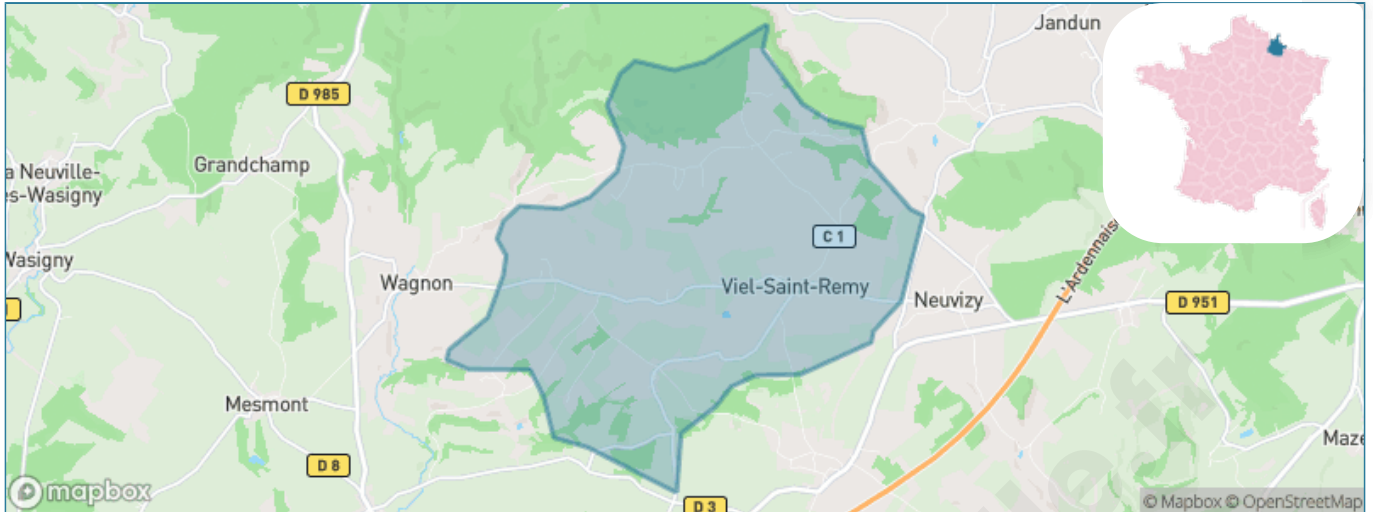
Présenté par

**BIEN** dans  
ma **VILLE** 

# Sommaire

Situation géographique .....	3
Statistiques sur la population .....	4
Evolution du nombre d'habitants .....	4
Tranche d'âge .....	5
0-14 ans .....	5
15-29 ans .....	5
30-44 ans .....	5
45-59 ans .....	5
60-74 ans .....	5
75-89 ans .....	5
90 ans et + .....	5
Activité professionnelle .....	5
Agriculteurs .....	5
Artisans, Commerçants .....	5
Cadres et sup. ....	5
Professions intermédiaires .....	5
Employé .....	5
Ouvrier .....	5
Retraité .....	5
Autres .....	5
Niveau de diplôme .....	6
Sans diplôme ou CEP .....	6
Brevet, BEPC, DNB .....	6
CAP-BEP ou équivalent .....	6
BAC ou équivalent .....	6
BAC+2 .....	6
BAC+3 ou +4 .....	6
BAC+5 ou plus .....	6
Composition des ménages .....	6
Couple sans enfant .....	6
Couple avec enfant(s) .....	6
Famille monoparentale .....	6
Colocation / Autre .....	6
Personnes seules .....	6
Profils électoraux .....	7
Premier tour .....	7
Sécurité .....	8
Evolution du nombre d'infractions .....	8
Pour comparer .....	9
Services à la population .....	10
Commerce .....	10
Éducation .....	10
Villes autour de Viel-Saint-Remy .....	12

# Situation géographique



## i Informations clés

- **Région** : Grand Est
- **Département** : Ardennes
- **Code postal** : 08270
- **Superficie** : 22 km<sup>2</sup>



# Statistiques sur la population



Nombre d'habitants

**302**



Age moyen

**38 ans**



Pop active

**48.3%**



Taux chômage

**6.5%**



Pop densité

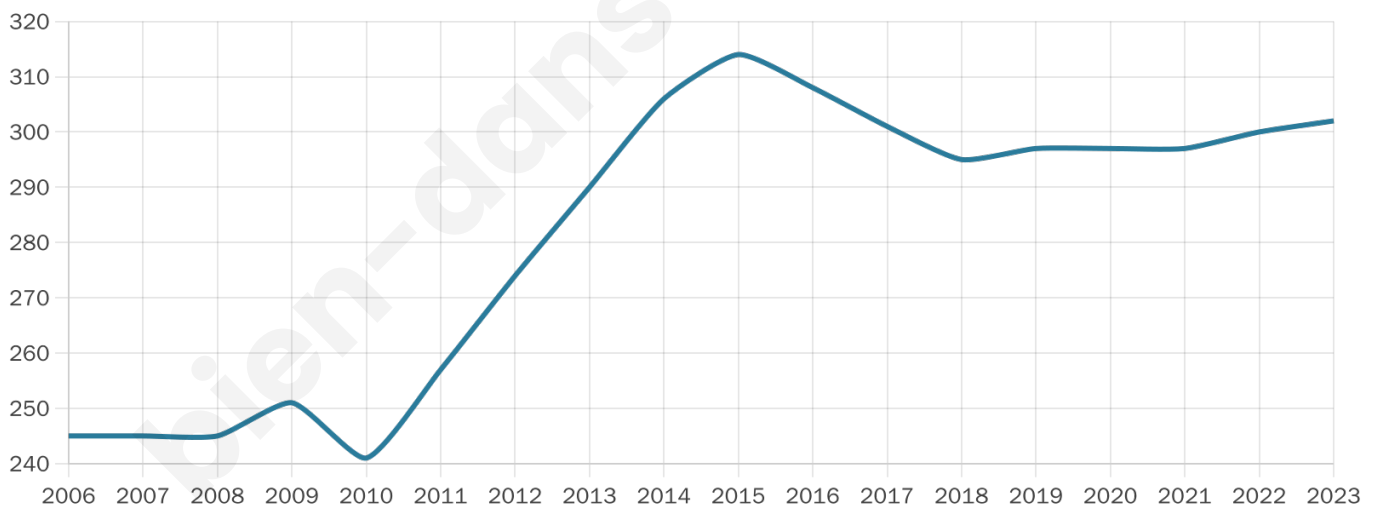
**14 h/km<sup>2</sup>**



Revenu moyen

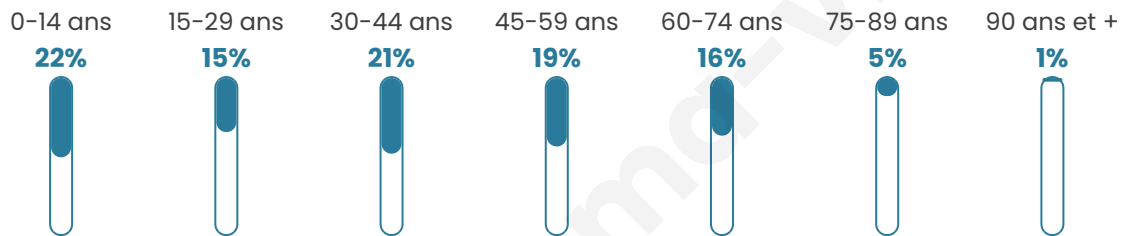
**23 300 €/an**

## Evolution du nombre d'habitants

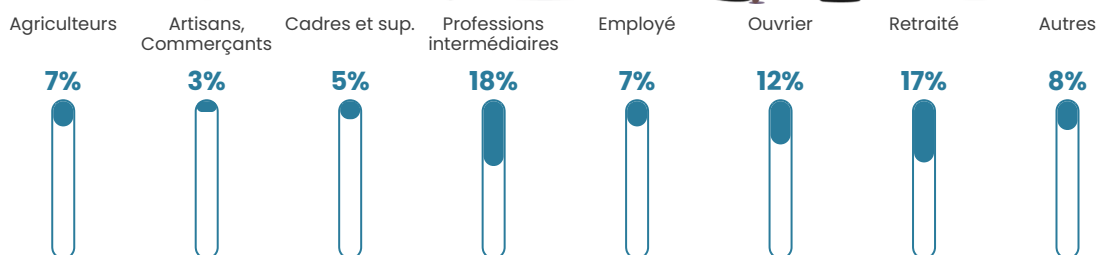


Sources : Institut national de la statistique et des études économiques (insee) selon Les dernières parutions officielles de 2024 portant sur les années 2020, 2021 et 2022.


## Tranche d'âge




## Activité professionnelle



## Niveau de diplôme















## Composition des ménages



# Profils électoraux



## Premier tour

	Marine LE PEN	40.00 %
	Jean-Luc MÉLENCHON	16.97 %
	Emmanuel MACRON	16.36 %
	Éric ZEMMOUR	4.85 %
	Fabien ROUSSEL	4.24 %
	Nathalie ARTHAUD	3.03 %
	Valérie PÉCRESSE	3.03 %
	Nicolas DUPONT-AIGNAN	3.03 %
	Jean LASSALLE	2.42 %
	Yannick JADOT	2.42 %
	Anne HIDALGO	1.82 %
	Philippe POUTOU	1.82 %

### 250 inscrits

Participation : 69.6%  
Votes blancs : 4.60%  
Votes nuls : 0.57%

## Second tour

	Emmanuel MACRON	42,31 %
	Marine LE PEN	57,69 %

### 250 inscrits

Participation : 72%  
Votes blancs : 11.67%  
Votes nuls : 1.67%

# Sécurité



Agressions physiques / sexuelles

0



Cambriolages

0



Vols / dégradations

0



Stupéfiants

0

## Evolution du nombre d'infractions



## Pour comparer

(en proportion du nombre d'habitants)



Sources : Bases statistiques communale, départementale et régionale de la délinquance enregistrée par la police et la gendarmerie nationales selon les dernières parutions officielles de 2025 portant sur l'année 2024 ([data.gouv](https://data.gouv.fr)).

Agressions physiques / sexuelles : Violences sexuelles, coups et blessures volontaires intrafamiliaux, coups et blessures volontaires, autres coups, blessures volontaires et vols violents sans arme.

Cambriolages : Cambriolages de logements.

Vols : Vols avec armes, vols d'accessoires sur véhicules, vols dans les véhicules, vols de véhicules, vols sans violence contre des personnes, destructions, dégradations volontaires et escroqueries.

Stupéfiants : Trafic de stupéfiants dont (AFD) et usage de stupéfiants.

# Services à la population



## Commerce

Hypermarché	X <u>Charleville-Mézières</u> 20km
Supermarché	X <u>Signy-l'Abbaye</u> 9km
Superette	X <u>Saulces-Monclin</u> 6km
Boulangerie	X <u>Launois-sur-Vence</u> 4km
Boucherie	X <u>Faissault</u> 3km
Restaurant	X <u>Launois-sur-Vence</u> 4km
Garage	1
Station-service	X <u>Saulces-Monclin</u> 6km
Banque	X <u>Novion-Porcien</u> 7km
La poste	X <u>Poix-Terron</u> 10km
Coiffeur	X <u>Villers-le-Tourneur</u> 5km
Tabac	X <u>Rethel</u> 17km
Bars / discothèque	X <u>Signy-l'Abbaye</u> 9km
Bibliothèque	X <u>Signy-l'Abbaye</u> 9km
Cinéma	X <u>Charleville-Mézières</u> 22km
Vétérinaire	X <u>Poix-Terron</u> 9km



## Santé

Pharmacie	X <u>Saulces-Monclin</u> 6km
Hôpital	X <u>Rethel</u> 17km
Laboratoire d'analyses médicales	X <u>Rethel</u> 17km
Etablissement pour handicapé	X <u>Warnécourt</u> 17km
EHPA	X <u>Signy-l'Abbaye</u> 8km
Médecin	X <u>Saulces-Monclin</u> 6km
Dentiste	X <u>Launois-sur-Vence</u> 4km
Chirurgien	X <u>Rethel</u> 17km
Dermatologue	X <u>Charleville-Mézières</u> 20km
Anesthésiste	X <u>Rethel</u> 17km
Gastro-entérologue	X <u>Rethel</u> 17km
Gynécologue	X <u>Charleville-Mézières</u> 20km
Cancérologue	X <u>Reims</u> 55km
Neurologue	X <u>Charleville-Mézières</u> 20km
Ophthalmologue	X <u>Rethel</u> 17km
ORL	X <u>Charleville-Mézières</u> 20km
Cardiologue	X <u>Charleville-Mézières</u> 20km
Pédiatre	X <u>Charleville-Mézières</u> 20km
Pneumologue	X <u>Rethel</u> 17km
Psychologue	X <u>Charleville-Mézières</u> 20km
Radiologue	X <u>Rethel</u> 17km
Rhumatologue	X <u>Charleville-Mézières</u> 20km
Sage-femme	X <u>Signy-l'Abbaye</u> 9km



## Éducation

Crèche	X <u>Dommercy</u> 5km
Ecole maternelle Public	X <u>Signy-l'Abbaye</u> 9km
Ecole maternelle Privé	X <u>Charleville-Mézières</u> 23km
Ecole primaire Public	1
Ecole primaire Privé	X <u>Rethel</u> 16km
Collège Public	X <u>Signy-l'Abbaye</u> 9km
Collège Privé	X <u>Rethel</u> 17km
Lycée Public	X <u>Rethel</u> 15km
Lycée Privé	X <u>Charleville-Mézières</u> 22km

Sources : Base Sirene des entreprises et de leurs établissements selon les dernières parutions officielles de 2025 portant sur l'année 2024 ([data.gouv](https://data.gouv.fr)). Liste, localisation et tarifs des professionnels de santé selon les dernières parutions officielles de 2025 portant sur l'année 2024 ([opendatasoft](https://opendatasoft.com)) et FINESS Extraction du Fichier des établissements selon les dernières parutions officielles de 2025 portant sur l'année 2024 ([data.gouv](https://data.gouv.fr)). Adresse et géolocalisation des établissements d'enseignement du premier et second degrés selon les dernières parutions officielles de 2025 portant sur l'année 2024 ([data.education.gouv](https://data.education.gouv.fr))

bien-dans-ma-ville.fr

## Villes autour de Viel-Saint-Remy

Ville	Habitants	Superficie	Pop densité	Pop active	Taux chômage	Revenu moyen	Prix immobilier
Faissault	255	6 km <sup>2</sup>	43 h/km <sup>2</sup>	48.6%	3.9%	25 150 €/an	NC
Neuvizy	124	8 km <sup>2</sup>	16 h/km <sup>2</sup>	46%	6.5%	19 860 €/an	NC
Launois-sur-Vence	659	13 km <sup>2</sup>	51 h/km <sup>2</sup>	44.3%	4.9%	21 690 €/an	1 349 €/m <sup>2</sup>
Jandun (1 avis)	293	12 km <sup>2</sup>	24 h/km <sup>2</sup>	49.1%	4.8%	22 770 €/an	NC
Puiseux	108	3 km <sup>2</sup>	36 h/km <sup>2</sup>	47.2%	4.6%	20 490 €/an	NC
Dommercy	186	10 km <sup>2</sup>	19 h/km <sup>2</sup>	48.4%	2.7%	21 570 €/an	NC
Villers-le-Tourneur	217	7 km <sup>2</sup>	31 h/km <sup>2</sup>	48.4%	3.7%	22 240 €/an	NC
Hagnicourt	67	5 km <sup>2</sup>	13 h/km <sup>2</sup>	49.3%	6%	NC	NC
Saulces-Monclin (2 avis)	837	20 km <sup>2</sup>	42 h/km <sup>2</sup>	47.3%	3.6%	22 100 €/an	1 121 €/m <sup>2</sup>
Wagnon	106	15 km <sup>2</sup>	7 h/km <sup>2</sup>	52.8%	3.8%	18 840 €/an	NC
Barbaise	102	6 km <sup>2</sup>	17 h/km <sup>2</sup>	45.1%	4.9%	NC	NC
Raillicourt	229	6 km <sup>2</sup>	38 h/km <sup>2</sup>	45.9%	3.1%	24 740 €/an	NC
Novion-Porcien	526	17 km <sup>2</sup>	31 h/km <sup>2</sup>	42.4%	3.8%	22 330 €/an	NC
Grandchamp	88	7 km <sup>2</sup>	13 h/km <sup>2</sup>	54.5%	4.5%	NC	NC
Corny-Machéroménil	187	10 km <sup>2</sup>	19 h/km <sup>2</sup>	55.1%	5.3%	25 430 €/an	844 €/m <sup>2</sup>

bien-dans-ma-ville.fr



# Vous aimez votre ville ? Notez-la !

Et faites-nous part de vos remarques constructives



Avec

**BIEN** dans  
ma **VILLE** 