



Version web

Ville de Vieil-Moutier

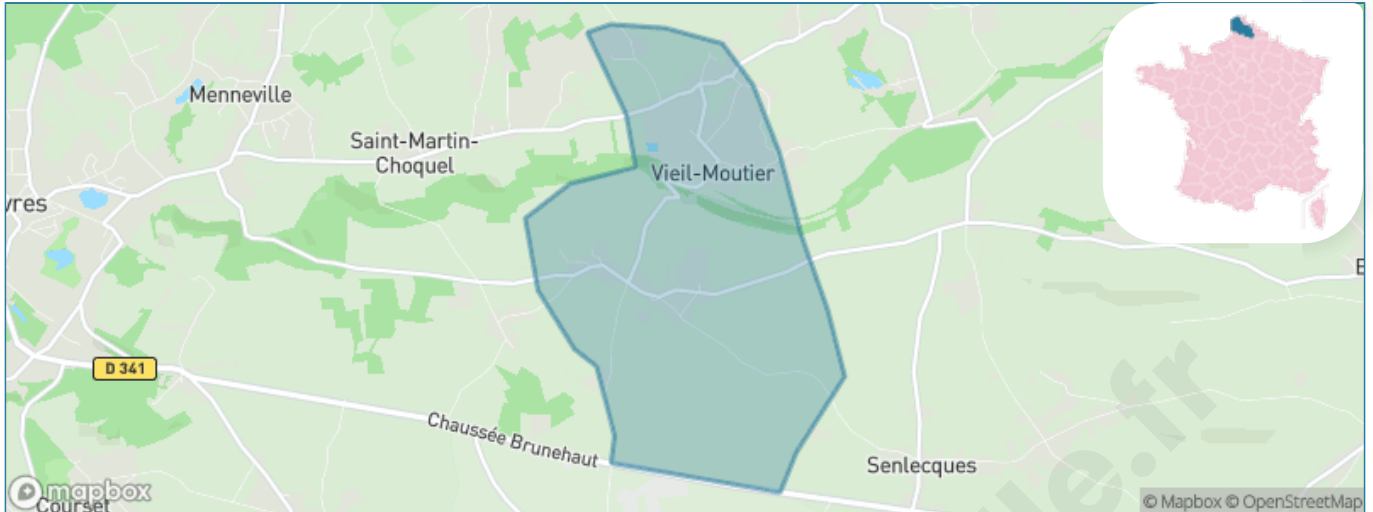
Présenté par

BIEN dans
ma **VILLE** 

Sommaire

Situation géographique	3
Statistiques sur la population	4
Evolution du nombre d'habitants	4
Tranche d'âge	5
0-14 ans	5
15-29 ans	5
30-44 ans	5
45-59 ans	5
60-74 ans	5
75-89 ans	5
90 ans et +	5
Activité professionnelle	5
Agriculteurs	5
Artisans, Commerçants	5
Cadres et sup.	5
Professions intermédiaires	5
Employé	5
Ouvrier	5
Retraité	5
Autres	5
Niveau de diplôme	6
Sans diplôme ou CEP	6
Brevet, BEPC, DNB	6
CAP-BEP ou équivalent	6
BAC ou équivalent	6
BAC+2	6
BAC+3 ou +4	6
BAC+5 ou plus	6
Composition des ménages	6
Couple sans enfant	6
Couple avec enfant(s)	6
Famille monoparentale	6
Colocation / Autre	6
Personnes seules	6
Profils électoraux	7
Premier tour	7
Sécurité	8
Evolution du nombre d'infractions	8
Pour comparer	9
Services à la population	10
Commerce	10
Éducation	10
Villes autour de Vieil-Moutier	11

Situation géographique



i Informations clés

- **Région** : Hauts-de-France
- **Département** : Pas-de-Calais
- **Code postal** : 62240
- **Superficie** : 5 km²



Statistiques sur la population



Nombre d'habitants

391



Age moyen

40 ans



Pop active

45.5%



Taux chômage

5.6%



Pop densité

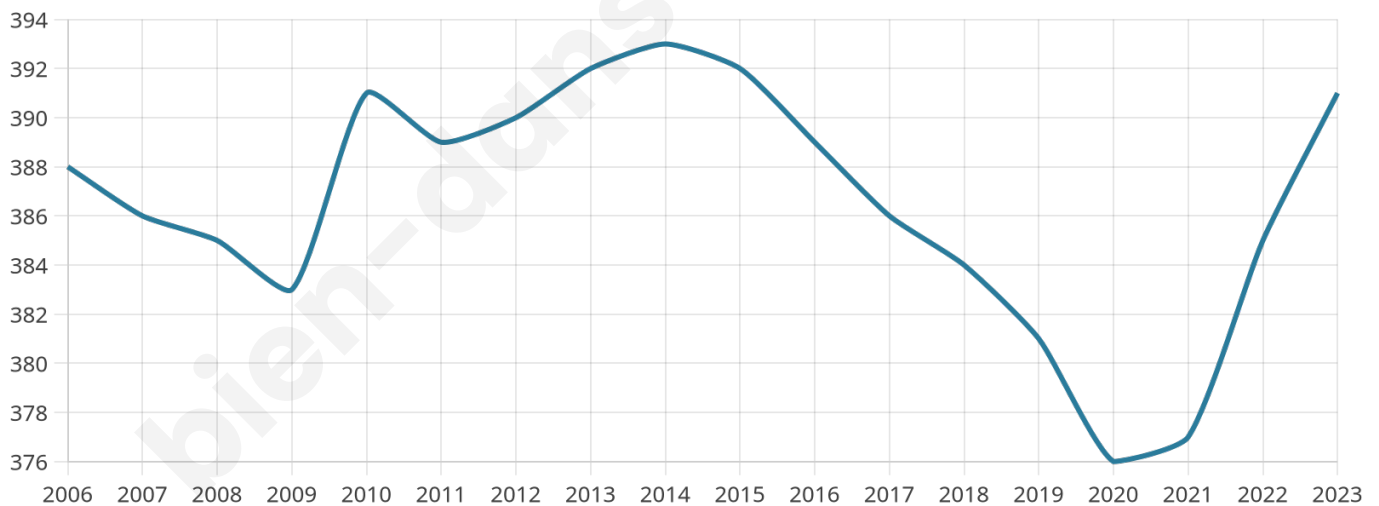
78 h/km²



Revenu moyen

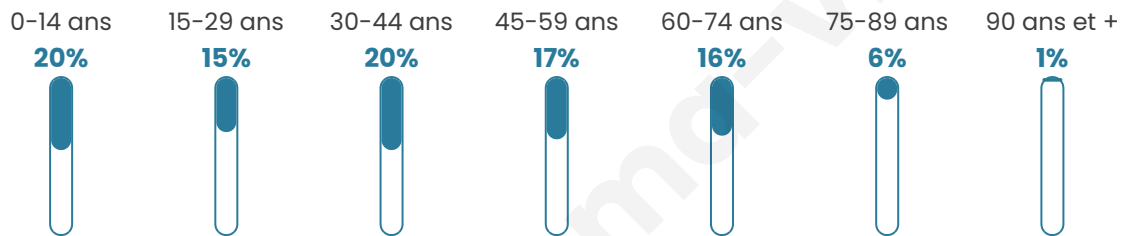
22 050 €/an

Evolution du nombre d'habitants

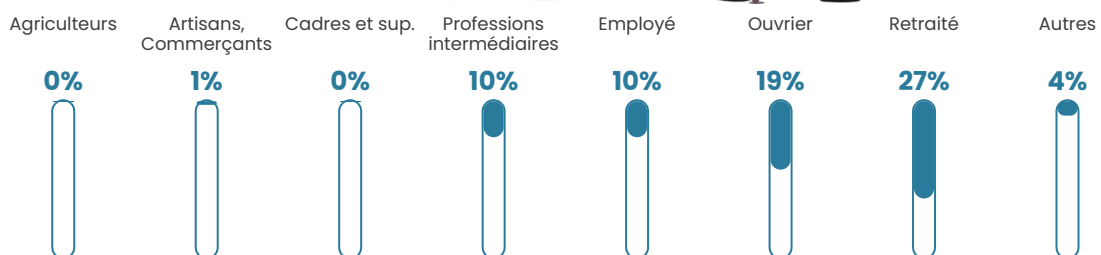


Sources : Institut national de la statistique et des études économiques (insee) selon Les dernières parutions officielles de 2024 portant sur les années 2020, 2021 et 2022.


Tranche d'âge




Activité professionnelle



Niveau de diplôme









Composition des ménages



Profils électoraux

Premier tour

	Marine LE PEN	42.28 %
	Emmanuel MACRON	26.83 %
	Jean-Luc MÉLENCHON	9.35 %
	Valérie PÉCRESSE	6.91 %
	Éric ZEMMOUR	6.10 %
	Nicolas DUPONT-AIGNAN	2.03 %
	Nathalie ARTHAUD	1.63 %
	Jean LASSALLE	1.63 %
	Anne HIDALGO	1.22 %
	Yannick JADOT	0.81 %
	Philippe POUTOU	0.81 %
	Fabien ROUSSEL	0.41 %



296 inscrits

Participation : 85.14%

Votes blancs : 1.59%

Votes nuls : 0.79%

Second tour

	Emmanuel MACRON	40,23 %
	Marine LE PEN	59,77 %

296 inscrits

Participation : 92.57%

Votes blancs : 1.46%

Votes nuls : 3.28%

Sécurité



Agressions physiques / sexuelles

0



Cambriolages

0



Vols / dégradations

0



Stupéfiants

0

Evolution du nombre d'infractions



Pour comparer

(en proportion du nombre d'habitants)



Sources : Bases statistiques communale, départementale et régionale de la délinquance enregistrée par la police et la gendarmerie nationales selon les dernières parutions officielles de 2025 portant sur l'année 2024 ([data.gouv](https://data.gouv.fr)).

Agressions physiques / sexuelles : Violences sexuelles, coups et blessures volontaires intrafamiliaux, coups et blessures volontaires, autres coups, blessures volontaires et vols violents sans arme.

Cambriolages : Cambriolages de logements.

Vols : Vols avec armes, vols d'accessoires sur véhicules, vols dans les véhicules, vols de véhicules, vols sans violence contre des personnes, destructions, dégradations volontaires et escroqueries.

Stupéfiants : Trafic de stupéfiants dont (AFD) et usage de stupéfiants.

Services à la population



Commerce

Hypermarché	X Samer 12km
Supermarché	X Desvres 6km
Superette	X Desvres 6km
Boulangerie	1
Boucherie	1
Restaurant	X Selles 2km
Garage	X Lottinghen 1km
Station-service	X Desvres 6km
Banque	X Desvres 6km
La poste	X Selles 2km
Coiffeur	X Lottinghen 1km
Tabac	X Desvres 6km
Bars / discothèque	X Saint-Martin-Choquel 3km
Bibliothèque	X Ardres 19km
Cinéma	X Boulogne-sur-Mer 22km
Vétérinaire	X Desvres 6km



Santé

Pharmacie	X Desvres 6km
Hôpital	X Boulogne-sur-Mer 21km
Laboratoire d'analyses médicales	X Desvres 6km
Etablissement pour handicapé	X Bouvelinghem 10km
EHPA	X Desvres 6km
Médecin	X Desvres 5km
Dentiste	X Desvres 6km
Chirurgien	X Ardres 20km
Dermatologue	X Boulogne-sur-Mer 22km
Anesthésiste	X Saint-Martin-Boulogne 20km
Gastro-entérologue	X Saint-Martin-Boulogne 20km
Gynécologue	X Saint-Martin-Boulogne 20km
Cancérologue	X Saint-Martin-Boulogne 20km
Neurologue	X Saint-Martin-Boulogne 19km
Ophthalmologue	X Saint-Martin-Boulogne 20km
ORL	X Ardres 19km
Cardiologue	X Saint-Martin-Boulogne 20km
Pédiatre	X Saint-Martin-Boulogne 20km
Pneumologue	X Saint-Martin-Boulogne 20km
Psychologue	X Boulogne-sur-Mer 21km
Radiologue	X Saint-Martin-Boulogne 20km
Rhumatologue	X Saint-Martin-Boulogne 20km
Sage-femme	X Desvres 6km



Éducation

Crèche	X Brunembert 4km
Ecole maternelle Public	X Senlecques 4km
Ecole maternelle Privé	X Hem 90km
Ecole primaire Public	2
Ecole primaire Privé	X Desvres 6km
Collège Public	X Desvres 7km
Collège Privé	X Desvres 6km
Lycée Public	X Lumbres 15km
Lycée Privé	X Guînes 21km

Sources : Base Sirene des entreprises et de leurs établissements selon les dernières parutions officielles de 2025 portant sur l'année 2024 ([data.gouv](#)). Liste, localisation et tarifs des professionnels de santé selon les dernières parutions officielles de 2025 portant sur l'année 2024 ([opendatasoft](#)) et FINISS Extraction du Fichier des établissements selon les dernières parutions officielles de 2025 portant sur l'année 2024 ([data.gouv](#)). Adresse et géolocalisation des établissements d'enseignement du premier et second degrés selon les dernières parutions officielles de 2025 portant sur l'année 2024 ([data.education.gouv](#))

Villes autour de Vieil-Moutier

Ville	Habitants	Superficie	Pop densité	Pop active	Taux chômage	Revenu moyen	Prix immobilier
Lottinghen	544	10 km ²	54 h/km ²	49.1%	3.7%	21 160 €/an	1 710 €/m ²
Quesques	720	13 km ²	55 h/km ²	44.9%	2.2%	21 540 €/an	1 559 €/m ²
Selles	299	6 km ²	50 h/km ²	49.2%	2%	22 140 €/an	1 661 €/m ²
Saint-Martin-Choquel	443	6 km ²	74 h/km ²	54%	5.4%	22 300 €/an	1 382 €/m ²
Menneville	670	5 km ²	134 h/km ²	46.1%	4.2%	22 650 €/an	1 863 €/m ²
Senlecques	251	2 km ²	126 h/km ²	51%	4%	22 110 €/an	1 212 €/m ²
Brunembert	387	6 km ²	65 h/km ²	47.5%	2.8%	22 460 €/an	1 888 €/m ²
Escoeuilles	461	5 km ²	92 h/km ²	51.2%	6.5%	20 940 €/an	1 850 €/m ²
Bléquin	490	8 km ²	61 h/km ²	44.7%	3.1%	20 320 €/an	1 199 €/m ²
Bournonville	223	8 km ²	28 h/km ²	48.4%	2.2%	22 080 €/an	923 €/m ²
Bécourt	280	6 km ²	47 h/km ²	42.9%	3.9%	20 040 €/an	1 889 €/m ²
Surques	624	6 km ²	104 h/km ²	51%	3.2%	22 730 €/an	1 379 €/m ²
Ledinghem	316	8 km ²	40 h/km ²	46.5%	4.4%	19 720 €/an	1 609 €/m ²
Henneveux	272	5 km ²	54 h/km ²	52.6%	3.7%	24 030 €/an	1 763 €/m ²
Longueville	149	3 km ²	50 h/km ²	46.3%	8.1%	22 800 €/an	1 825 €/m ²

bien-dans-ma-ville.fr



Vous aimez votre ville ? Notez-la !

Et faites-nous part de vos remarques constructives



Avec

BIEN dans ma **VILLE** 