



Version web

Ville de Victot-Pontfol

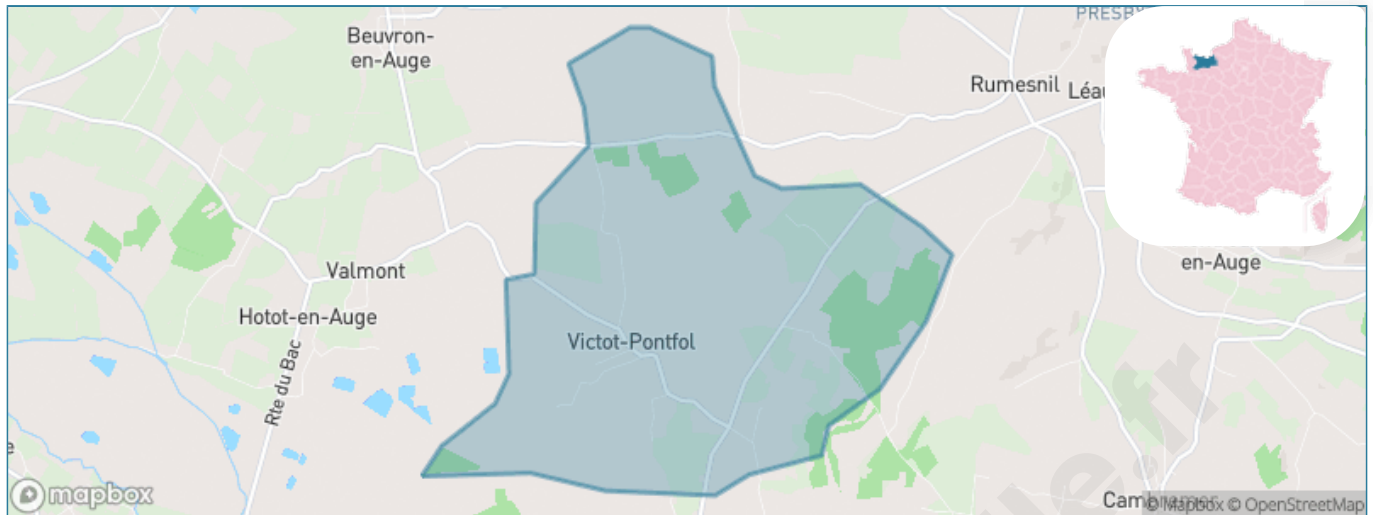
Présenté par

BIEN dans
ma **VILLE** 

Sommaire

| | |
|---|----|
| Situation géographique | 3 |
| Statistiques sur la population | 4 |
| Evolution du nombre d'habitants | 4 |
| Tranche d'âge | 5 |
| 0-14 ans | 5 |
| 15-29 ans | 5 |
| 30-44 ans | 5 |
| 45-59 ans | 5 |
| 60-74 ans | 5 |
| 75-89 ans | 5 |
| 90 ans et + | 5 |
| Activité professionnelle | 5 |
| Agriculteurs | 5 |
| Artisans, Commerçants | 5 |
| Cadres et sup. | 5 |
| Professions intermédiaires | 5 |
| Employé | 5 |
| Ouvrier | 5 |
| Retraité | 5 |
| Autres | 5 |
| Niveau de diplôme | 6 |
| Sans diplôme ou CEP | 6 |
| Brevet, BEPC, DNB | 6 |
| CAP-BEP ou équivalent | 6 |
| BAC ou équivalent | 6 |
| BAC+2 | 6 |
| BAC+3 ou +4 | 6 |
| BAC+5 ou plus | 6 |
| Composition des ménages | 6 |
| Couple sans enfant | 6 |
| Couple avec enfant(s) | 6 |
| Famille monoparentale | 6 |
| Colocation / Autre | 6 |
| Personnes seules | 6 |
| Profils électoraux | 7 |
| Premier tour | 7 |
| Sécurité | 8 |
| Evolution du nombre d'infractions | 8 |
| Pour comparer | 9 |
| Services à la population | 10 |
| Commerce | 10 |
| Éducation | 10 |
| Villes autour de Victot-Pontfol | 11 |

Situation géographique



i Informations clés

- **Région** : Normandie
- **Département** : Calvados
- **Code postal** : 14430
- **Superficie** : 10 km²



RÉGION
NORMANDIE



Statistiques sur la population



Nombre d'habitants

145



Age moyen

45 ans



Pop active

24.8%



Taux chômage

5.2%



Pop densité

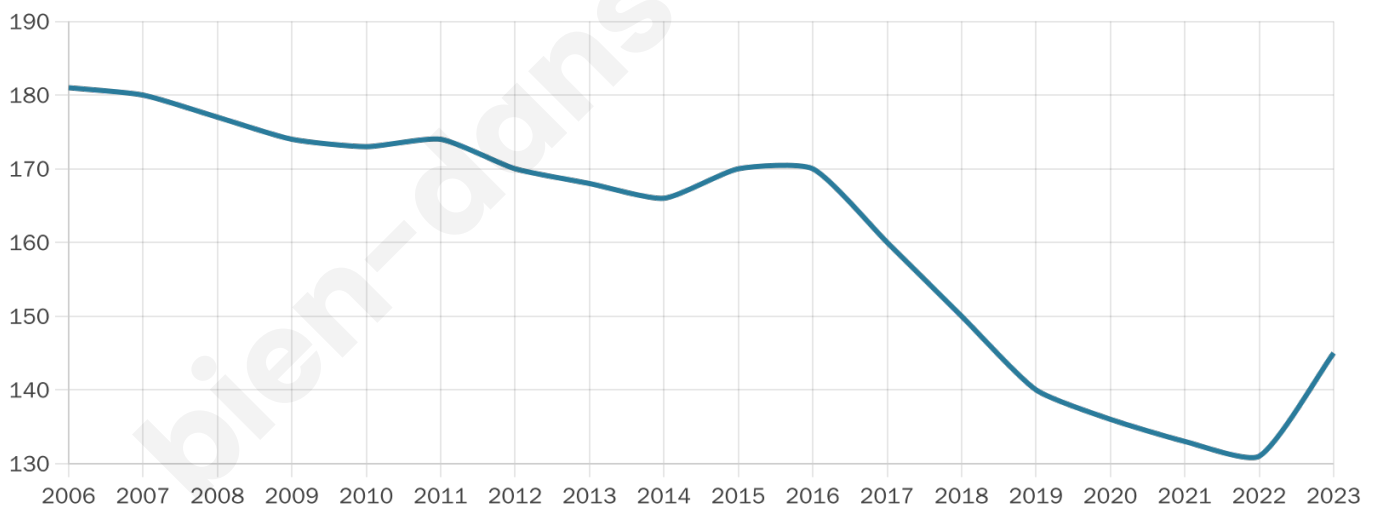
15 h/km²



Revenu moyen

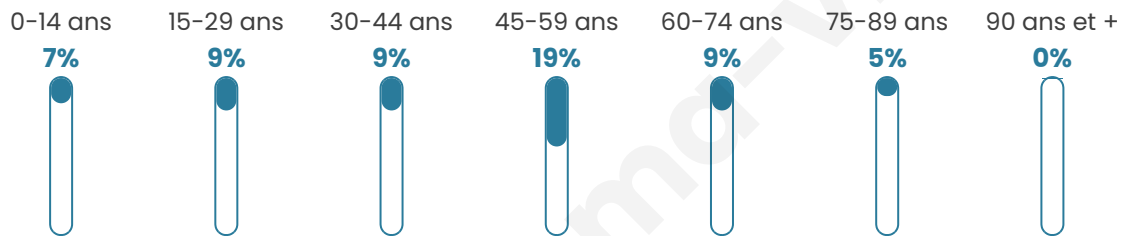
NC

Evolution du nombre d'habitants

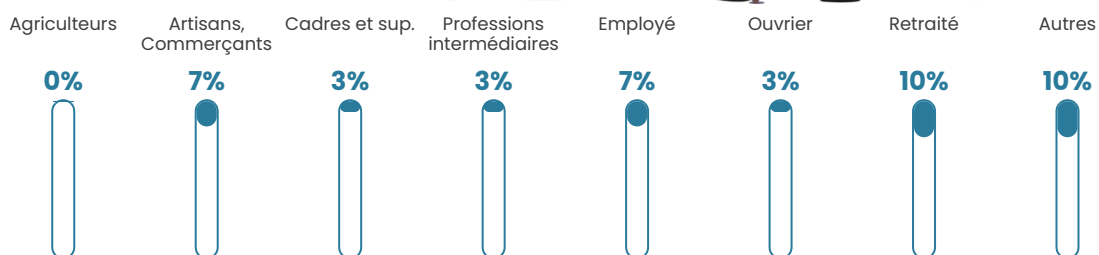


Sources : Institut national de la statistique et des études économiques (insee) selon Les dernières parutions officielles de 2024 portant sur les années 2020, 2021 et 2022.


Tranche d'âge




Activité professionnelle



Niveau de diplôme



Composition des ménages



Profils électoraux



Premier tour

| | | |
|---|-----------------------|---------|
|  | Emmanuel MACRON | 30.95 % |
|  | Marine LE PEN | 23.81 % |
|  | Valérie PÉCRESE | 14.29 % |
|  | Jean-Luc MÉLENCHON | 9.52 % |
|  | Éric ZEMMOUR | 8.33 % |
|  | Yannick JADOT | 8.33 % |
|  | Fabien ROUSSEL | 2.38 % |
|  | Jean LASSALLE | 1.19 % |
|  | Nicolas DUPONT-AIGNAN | 1.19 % |
|  | Nathalie ARTHAUD | 0.00 % |
|  | Anne HIDALGO | 0.00 % |
|  | Philippe POUTOU | 0.00 % |

103 inscrits

Participation : 81.55%
Votes blancs : 0.00%
Votes nuls : 0.00%

Second tour

| | | |
|---|-----------------|---------|
|  | Emmanuel MACRON | 65,82 % |
|  | Marine LE PEN | 34,18 % |

103 inscrits

Participation : 84.47%
Votes blancs : 8.05%
Votes nuls : 1.15%

Sécurité



Agressions physiques / sexuelles

0



Cambriolages

0



Vols / dégradations

0



Stupéfiants

0

Evolution du nombre d'infractions



Pour comparer

(en proportion du nombre d'habitants)



Sources : Bases statistiques communale, départementale et régionale de la délinquance enregistrée par la police et la gendarmerie nationales selon les dernières parutions officielles de 2025 portant sur l'année 2024 ([data.gouv](https://data.gouv.fr)).

Agressions physiques / sexuelles : Violences sexuelles, coups et blessures volontaires intrafamiliaux, coups et blessures volontaires, autres coups, blessures volontaires et vols violents sans arme.

Cambriolages : Cambriolages de logements.

Vols : Vols avec armes, vols d'accessoires sur véhicules, vols dans les véhicules, vols de véhicules, vols sans violence contre des personnes, destructions, dégradations volontaires et escroqueries.

Stupéfiants : Trafic de stupéfiants dont (AFD) et usage de stupéfiants.

Services à la population



Commerce

| | |
|--------------------|---|
| Hypermarché | X Argences 12km |
| Supermarché | X Dozulé 8km |
| Superette | X Cambremer 5km |
| Boulangerie | X Beuvron-en-Auge 3km |
| Boucherie | X Cambremer 5km |
| Restaurant | X Beuvron-en-Auge 3km |
| Garage | X Cambremer 5km |
| Station-service | X Dozulé 8km |
| Banque | X Cambremer 5km |
| La poste | X Méry-Bissières-en-Auge 6km |
| Coiffeur | X Cambremer 5km |
| Tabac | X Moult-Chicheboville 12km |
| Bars / discothèque | X Beuvron-en-Auge 3km |
| Bibliothèque | X Cambremer 5km |
| Cinéma | X Cabourg 15km |
| Vétérinaire | X Notre-Dame-d'Estrées-Corbon 3km |



Santé

| | |
|----------------------------------|--|
| Pharmacie | X Cambremer 5km |
| Hôpital | X Lisieux 18km |
| Laboratoire d'analyses médicales | X Mézidon Vallée d'Auge 11km |
| Etablissement pour handicapé | X Dozulé 7km |
| EHPA | X Dozulé 7km |
| Médecin | X Dozulé 8km |
| Dentiste | X Cambremer 3km |
| Chirurgien | X Saint-Léger-Dubosq 7km |
| Dermatologue | X Lisieux 18km |
| Anesthésiste | X Saint-Pierre-en-Auge 16km |
| Gastro-entérologue | X Lisieux 20km |
| Gynécologue | X Saint-Pierre-en-Auge 16km |
| Cancérologue | X Le Havre 37km |
| Neurologue | X Deauville 22km |
| Ophtalmologue | X Villers-sur-Mer 17km |
| ORL | X Lisieux 18km |
| Cardiologue | X Castillon-en-Auge 18km |
| Pédiatre | X Lisieux 18km |
| Pneumologue | X Lisieux 20km |
| Psychologue | X Lisieux 18km |
| Radiologue | X Cambremer 7km |
| Rhumatologue | X Blainville-sur-Orne 22km |
| Sage-femme | X Dozulé 7km |



Éducation

| | |
|-------------------------|---|
| Crèche | X Mézidon Vallée d'Auge 9km |
| Ecole maternelle Public | X Dozulé 7km |
| Ecole maternelle Privé | X Caen 24km |
| Ecole primaire Public | X Cambremer 5km |
| Ecole primaire Privé | X Dozulé 8km |
| Collège Public | X Dozulé 8km |
| Collège Privé | X Cabourg 14km |
| Lycée Public | X Dives-sur-Mer 14km |
| Lycée Privé | X Lisieux 17km |

Sources : Base Sirene des entreprises et de leurs établissements selon les dernières parutions officielles de 2025 portant sur l'année 2024 ([data.gouv](#)). Liste, localisation et tarifs des professionnels de santé selon les dernières parutions officielles de 2025 portant sur l'année 2024 ([opendatasoft](#)) et FINESS Extraction du Fichier des établissements selon les dernières parutions officielles de 2025 portant sur l'année 2024 ([data.gouv](#)). Adresse et géolocalisation des établissements d'enseignement du premier et second degrés selon les dernières parutions officielles de 2025 portant sur l'année 2024 ([data.education.gouv](#))

Villes autour de Victot-Pontfol

| Ville | Habitants | Superficie | Pop densité | Pop active | Taux chômage | Revenu moyen | Prix immobilier |
|-----------------------------|-----------|--------------------|-----------------------|------------|--------------|--------------|------------------------|
| Hotot-en-Auge (1 avis) | 285 | 24 km ² | 12 h/km ² | 48.4% | 3.2% | 25 200 €/an | 1 725 €/m ² |
| Beuvron-en-Auge | 203 | 9 km ² | 23 h/km ² | 43.3% | 5.9% | 23 840 €/an | 2 303 €/m ² |
| Notre-Dame-d'Estrées-Corbon | 185 | 11 km ² | 17 h/km ² | 57.3% | 4.3% | 23 840 €/an | 1 786 €/m ² |
| Gerrots | 51 | 3 km ² | 17 h/km ² | 49% | 11.8% | NC | 2 296 €/m ² |
| Rumesnil | 87 | 5 km ² | 17 h/km ² | 49.4% | 5.7% | NC | 1 821 €/m ² |
| Montreuil-en-Auge | 65 | 3 km ² | 22 h/km ² | 53.8% | 1.5% | NC | 1 447 €/m ² |
| Léaupartie | 86 | 3 km ² | 29 h/km ² | 55.8% | 2.3% | NC | 867 €/m ² |
| Cambremer | 1 294 | 27 km ² | 48 h/km ² | 44.4% | 4.3% | 23 690 €/an | 1 869 €/m ² |
| Saint-Jouin | 300 | 5 km ² | 60 h/km ² | 41.3% | 2% | 24 270 €/an | 568 €/m ² |
| Méry-Bissières-en-Auge | 1 082 | 9 km ² | 120 h/km ² | 45.6% | 2.6% | 21 960 €/an | 1 475 €/m ² |
| Beaufour-Druval | 453 | 11 km ² | 41 h/km ² | 47.5% | 4.2% | 22 830 €/an | 2 721 €/m ² |
| Repentigny | 102 | 2 km ² | 51 h/km ² | 45.1% | 1% | NC | 1 163 €/m ² |
| Cléville | 389 | 8 km ² | 49 h/km ² | 48.8% | 3.9% | 23 020 €/an | 1 909 €/m ² |
| Putot-en-Auge | 307 | 6 km ² | 51 h/km ² | 46.6% | 0.7% | 25 410 €/an | 1 938 €/m ² |
| Auvillars | 238 | 11 km ² | 22 h/km ² | 38.2% | 4.6% | 24 590 €/an | 1 962 €/m ² |

bien-dans-ma-ville.fr



Vous aimez votre ville ? Notez-la !

Et faites-nous part de vos remarques constructives



Avec

BIEN dans ma **VILLE** 