



Version web

Ville de Vicq-Exempt

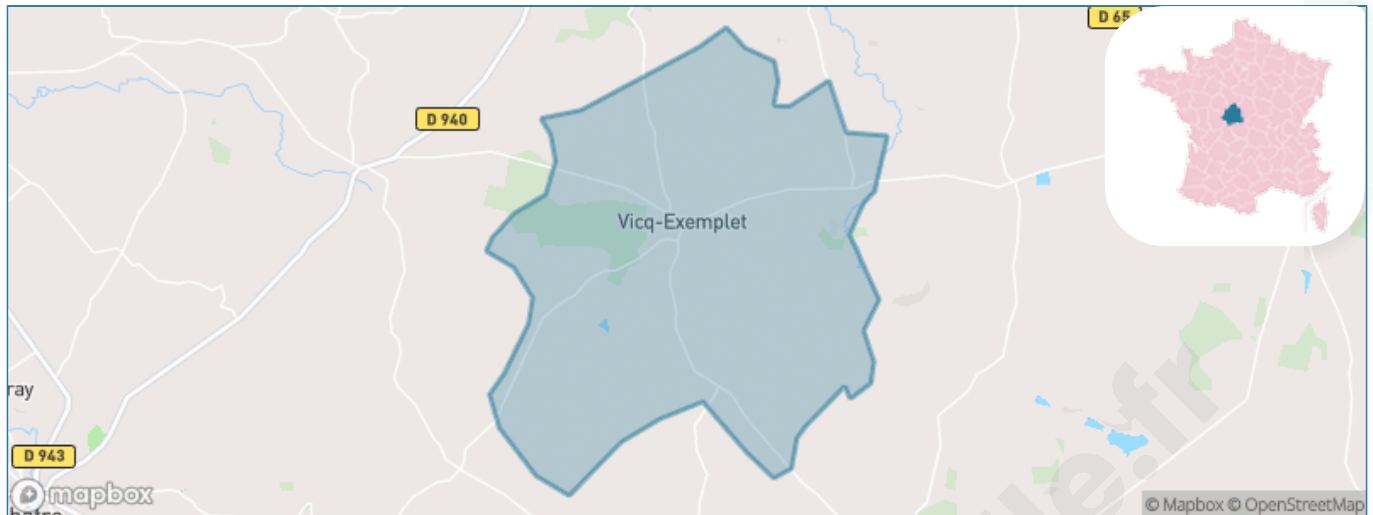
Présenté par

BIEN dans
ma **VILLE** 

Sommaire

Situation géographique	3
Statistiques sur la population	4
Evolution du nombre d'habitants	4
Tranche d'âge	5
0-14 ans	5
15-29 ans	5
30-44 ans	5
45-59 ans	5
60-74 ans	5
75-89 ans	5
90 ans et +	5
Activité professionnelle	5
Agriculteurs	5
Artisans, Commerçants	5
Cadres et sup.	5
Professions intermédiaires	5
Employé	5
Ouvrier	5
Retraité	5
Autres	5
Niveau de diplôme	6
Sans diplôme ou CEP	6
Brevet, BEPC, DNB	6
CAP-BEP ou équivalent	6
BAC ou équivalent	6
BAC+2	6
BAC+3 ou +4	6
BAC+5 ou plus	6
Composition des ménages	6
Couple sans enfant	6
Couple avec enfant(s)	6
Famille monoparentale	6
Colocation / Autre	6
Personnes seules	6
Profils électoraux	7
Premier tour	7
Sécurité	8
Evolution du nombre d'infractions	8
Pour comparer	9
Services à la population	10
Commerce	10
Éducation	10
Villes autour de Vicq-Exempt	11

Situation géographique



i Informations clés

- **Région** : Centre-Val de Loire
- **Département** : Indre
- **Code postal** : 36400
- **Superficie** : 38 km²



Statistiques sur la population



Nombre d'habitants

330



Age moyen

51 ans



Pop active

37.3%



Taux chômage

11.2%



Pop densité

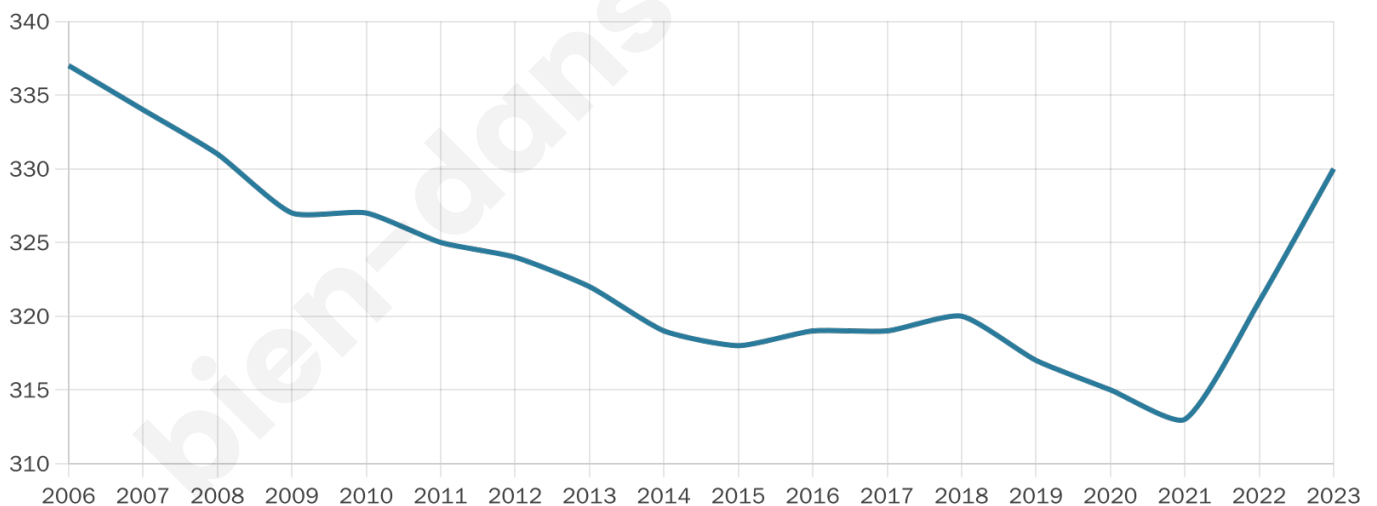
9 h/km²



Revenu moyen

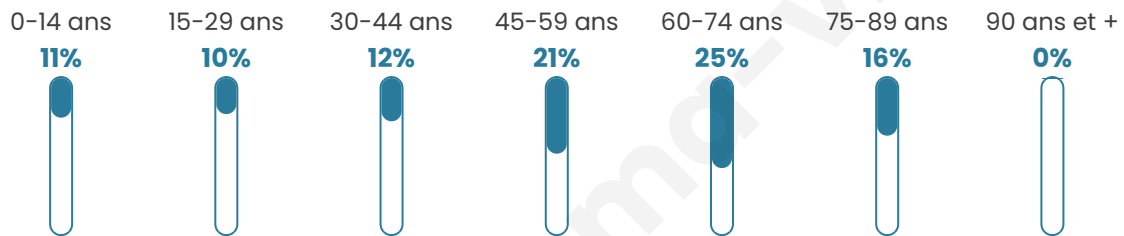
20 890 €/an

Evolution du nombre d'habitants

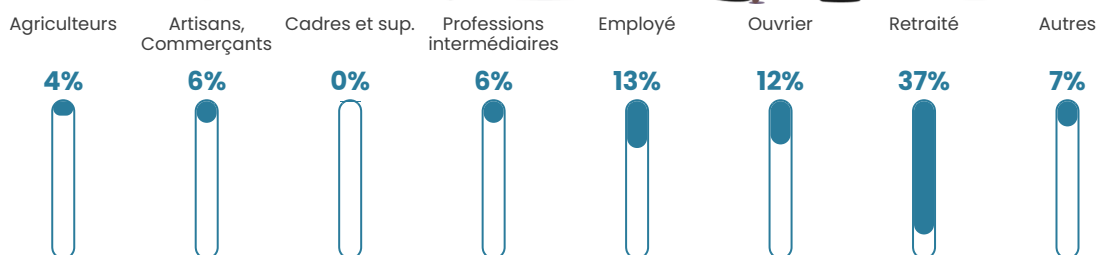


Sources : Institut national de la statistique et des études économiques (insee) selon Les dernières parutions officielles de 2024 portant sur les années 2020, 2021 et 2022.

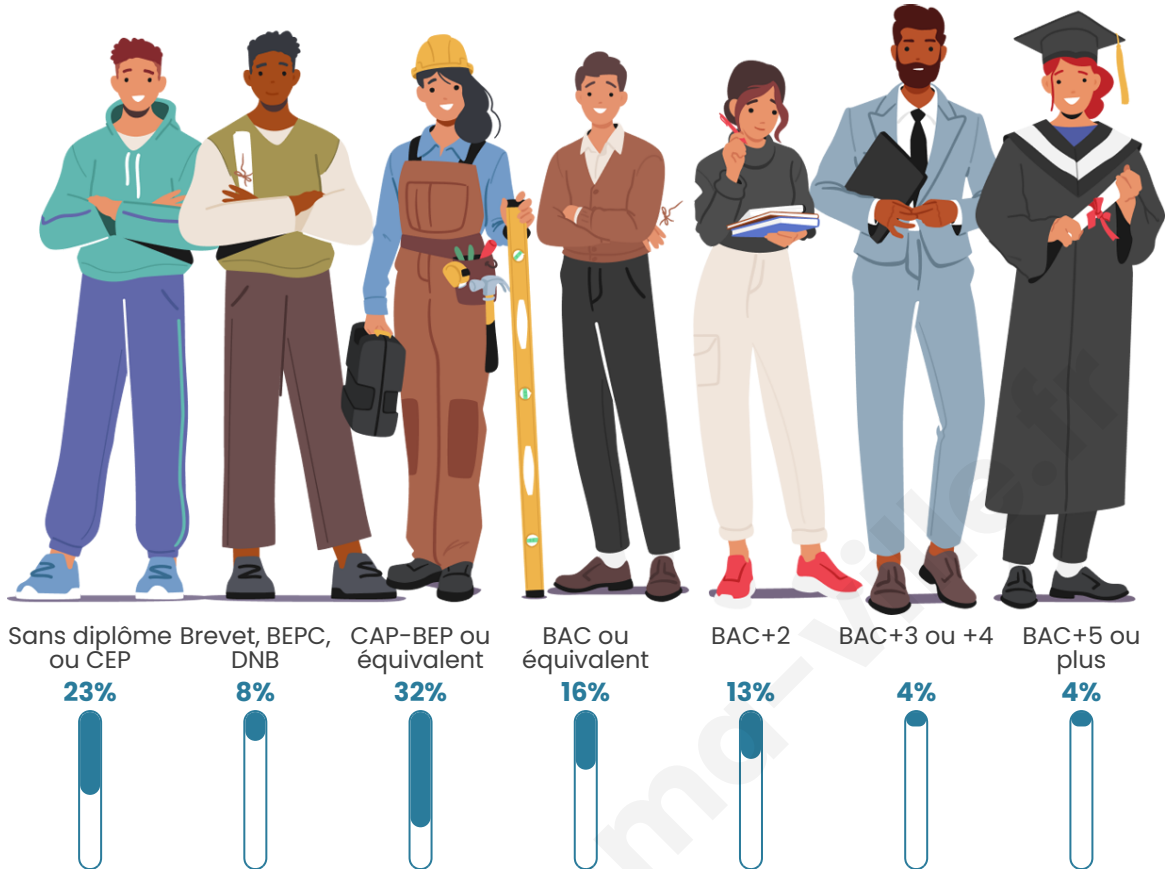
Tranche d'âge




Activité professionnelle



Niveau de diplôme















Composition des ménages



Profils électoraux

Premier tour

	Marine LE PEN	28.13 %
	Emmanuel MACRON	26.34 %
	Jean-Luc MÉLENCHON	13.84 %
	Valérie PÉCRESSE	11.16 %
	Éric ZEMMOUR	7.14 %
	Jean LASSALLE	4.02 %
	Nicolas DUPONT-AIGNAN	4.02 %
	Fabien ROUSSEL	3.13 %
	Yannick JADOT	1.34 %
	Philippe POUTOU	0.89 %
	Nathalie ARTHAUD	0.00 %
	Anne HIDALGO	0.00 %



295 inscrits

Participation : 77.63%

Votes blancs : 1.75%

Votes nuls : 0.44%

Second tour

	Emmanuel MACRON	45,93 %
	Marine LE PEN	54,07 %

295 inscrits

Participation : 77.29%

Votes blancs : 3.95%

Votes nuls : 4.39%

Sécurité



Agressions physiques / sexuelles

0



Cambriolages

0



Vols / dégradations

0



Stupéfiants

0

Evolution du nombre d'infractions



Pour comparer

(en proportion du nombre d'habitants)

■ Ville ■ Département ■ Région



Sources : Bases statistiques communale, départementale et régionale de la délinquance enregistrée par la police et la gendarmerie nationales selon les dernières parutions officielles de 2025 portant sur l'année 2024 ([data.gouv](https://data.gouv.fr)).

Agressions physiques / sexuelles : Violences sexuelles, coups et blessures volontaires intrafamiliaux, coups et blessures volontaires, autres coups, blessures volontaires et vols violents sans arme.

Cambriolages : Cambriolages de logements.

Vols : Vols avec armes, vols d'accessoires sur véhicules, vols dans les véhicules, vols de véhicules, vols sans violence contre des personnes, destructions, dégradations volontaires et escroqueries.

Stupéfiants : Trafic de stupéfiants dont (AFD) et usage de stupéfiants.

Services à la population



Commerce

Hypermarché	X La Châtre 12km
Supermarché	X Châteaumeillant 10km
Superette	X Saint-Christophe-en-Boucherie 5km
Boulangerie	X Saint-Christophe-en-Boucherie 2km
Boucherie	1
Restaurant	X Rezay 5km
Garage	1
Station-service	X Châteaumeillant 9km
Banque	X Châteaumeillant 9km
La poste	X La Châtre 12km
Coiffeur	X Thevet-Saint-Julien 5km
Tabac	X La Berthenoux 6km
Bars / discothèque	1
Bibliothèque	X Saint-Amand-Montrond 30km
Cinéma	X Saint-Amand-Montrond 30km
Vétérinaire	X Maisonais 6km



Santé

Pharmacie	X Châteaumeillant 9km
Hôpital	X La Châtre 13km
Laboratoire d'analyses médicales	X La Châtre 13km
Etablissement pour handicapé	X La Châtre 12km
EHPA	X Châteaumeillant 10km
Médecin	X Saint-Christophe-en-Boucherie 5km
Dentiste	X La Châtre 13km
Chirurgien	X La Châtre 13km
Dermatologue	X La Châtre 13km
Anesthésiste	X Désertines 49km
Gastro-entérologue	X Montluçon 49km
Gynécologue	X Châteauroux 38km
Cancérologue	X Saint-Doulchard 55km
Neurologue	X Châteauroux 38km
Ophtalmologue	X La Châtre 13km
ORL	X Châteauroux 38km
Cardiologue	X Saint-Amand-Montrond 29km
Pédiatre	X Saint-Doulchard 55km
Pneumologue	X Issoudun 38km
Psychologue	X Saint-Amand-Montrond 30km
Radiologue	X La Châtre 13km
Rhumatologue	X Châteauroux 39km
Sage-femme	X La Châtre 13km



Éducation

Crèche	X Le Châtelet 12km
Ecole maternelle Public	X La Berthenoux 6km
Ecole maternelle Privé	X Bourges 52km
Ecole primaire Public	X Thevet-Saint-Julien 5km
Ecole primaire Privé	X La Châtre 12km
Collège Public	X Châteaumeillant 9km
Collège Privé	X Boussac-Bourg 31km
Lycée Public	X La Châtre 13km
Lycée Privé	X Montierchaume 35km

Sources : Base Sirene des entreprises et de leurs établissements selon les dernières parutions officielles de 2025 portant sur l'année 2024 ([data.gouv](#)). Liste, localisation et tarifs des professionnels de santé selon les dernières parutions officielles de 2025 portant sur l'année 2024 ([opendatasoft](#)) et FINISS Extraction du Fichier des établissements selon les dernières parutions officielles de 2025 portant sur l'année 2024 ([data.gouv](#)). Adresse et géolocalisation des établissements d'enseignement du premier et second degrés selon les dernières parutions officielles de 2025 portant sur l'année 2024 ([data.education.gouv](#))

Villes autour de Vicq-Exemptet

Ville	Habitants	Superficie	Pop densité	Pop active	Taux chômage	Revenu moyen	Prix immobilier
Saint-Christophe-en-Boucherie	232	26 km ²	9 h/km ²	49.6%	6.9%	19 130 €/an	1 147 €/m ²
Maisonnais	227	27 km ²	8 h/km ²	39.2%	4.8%	19 800 €/an	1 227 €/m ²
Thevet-Saint-Julien	396	30 km ²	13 h/km ²	40.2%	3.5%	21 510 €/an	1 249 €/m ²
La Berthenoux	361	39 km ²	9 h/km ²	43.5%	4.7%	20 710 €/an	950 €/m ²
Beddes	105	12 km ²	9 h/km ²	41.9%	4.8%	NC	435 €/m ²
Rezay	204	21 km ²	10 h/km ²	43.1%	3.9%	20 220 €/an	701 €/m ²
Néret	186	19 km ²	10 h/km ²	32.8%	2.2%	22 030 €/an	645 €/m ²
Montlevicq (1 avis)	106	18 km ²	6 h/km ²	40.6%	8.5%	NC	1 818 €/m ²
Lourouer-Saint-Laurent	245	11 km ²	22 h/km ²	47.8%	2.9%	22 920 €/an	1 471 €/m ²
Châteaumeillant (2 avis)	1 629	42 km ²	39 h/km ²	33.3%	4.2%	20 240 €/an	862 €/m ²
Verneuil-sur-Igneraie	344	9 km ²	38 h/km ²	43.9%	5.2%	21 130 €/an	1 058 €/m ²
Champillet	136	6 km ²	23 h/km ²	38.2%	5.9%	20 340 €/an	1 733 €/m ²
Saint-Jeanvrin	169	17 km ²	10 h/km ²	36.1%	4.7%	18 460 €/an	1 222 €/m ²
Lacs	653	13 km ²	50 h/km ²	47.2%	3.7%	23 030 €/an	1 199 €/m ²
Urciers	236	19 km ²	12 h/km ²	36.4%	4.2%	19 260 €/an	852 €/m ²

bien-dans-ma-ville.fr



Vous aimez votre ville ? Notez-la !

Et faites-nous part de vos remarques constructives



Avec

BIEN dans ma **VILLE** 