



Version web

# Ville de Vichy

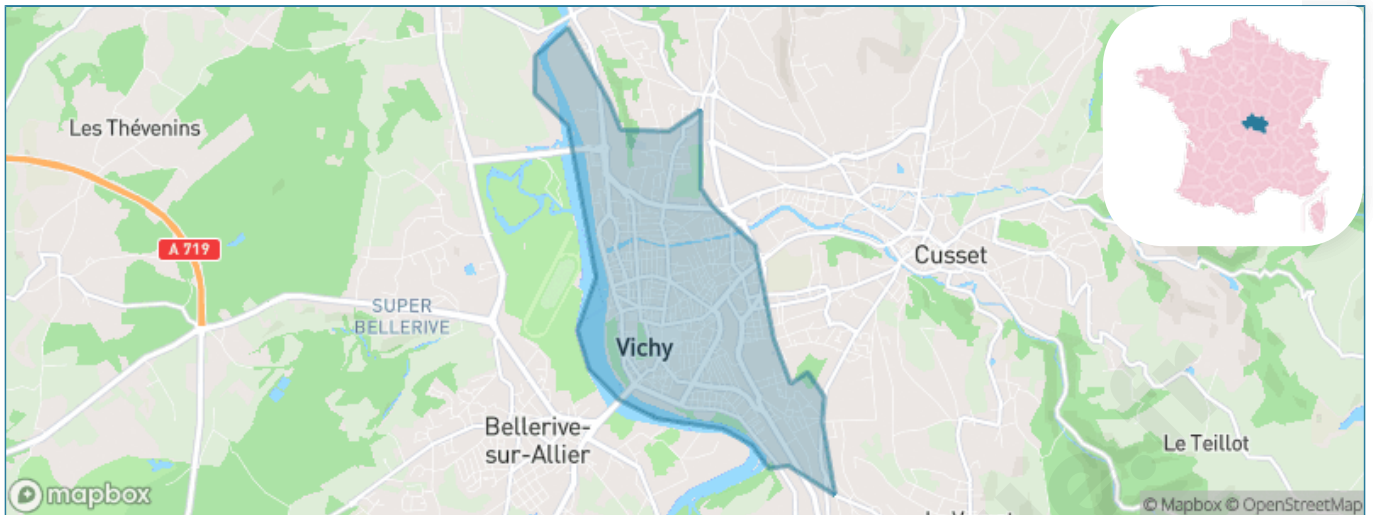
Présenté par

**BIEN** dans  
ma **VILLE** 

# Sommaire

Situation géographique .....	3
Statistiques sur la population .....	4
Evolution du nombre d'habitants .....	4
Tranche d'âge .....	5
0-14 ans .....	5
15-29 ans .....	5
30-44 ans .....	5
45-59 ans .....	5
60-74 ans .....	5
75-89 ans .....	5
90 ans et + .....	5
Activité professionnelle .....	5
Agriculteurs .....	5
Artisans, Commerçants .....	5
Cadres et sup. ....	5
Professions intermédiaires .....	5
Employé .....	5
Ouvrier .....	5
Retraité .....	5
Autres .....	5
Niveau de diplôme .....	6
Sans diplôme ou CEP .....	6
Brevet, BEPC, DNB .....	6
CAP-BEP ou équivalent .....	6
BAC ou équivalent .....	6
BAC+2 .....	6
BAC+3 ou +4 .....	6
BAC+5 ou plus .....	6
Composition des ménages .....	6
Couple sans enfant .....	6
Couple avec enfant(s) .....	6
Famille monoparentale .....	6
Colocation / Autre .....	6
Personnes seules .....	6
Profils électoraux .....	7
Premier tour .....	7
Sécurité .....	8
Evolution du nombre d'infractions .....	8
Pour comparer .....	9
Services à la population .....	10
Commerce .....	10
Éducation .....	10
Villes autour de Vichy .....	11
Avis sur la ville de Vichy .....	12
Moyenne par critère .....	12
Villes autour de Vichy .....	12
Répartition des avis par note .....	12
Répartition des avis par note .....	12

# Situation géographique



## i Informations clés

- **Région** : Auvergne-Rhône-Alpes
- **Département** : Allier
- **Code postal** : 03200
- **Superficie** : 5 km<sup>2</sup>



# Statistiques sur la population



Nombre d'habitants

**25 115**



Age moyen

**49 ans**



Pop active

**36%**



Taux chômage

**14.2%**



Pop densité

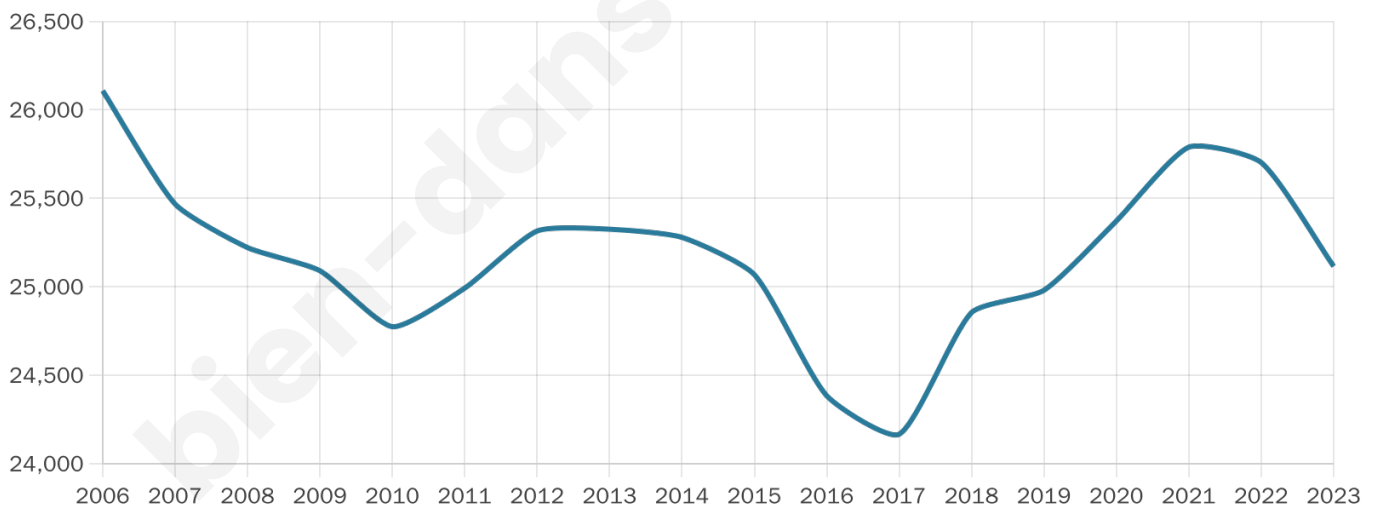
**5 023 h/km<sup>2</sup>**



Revenu moyen

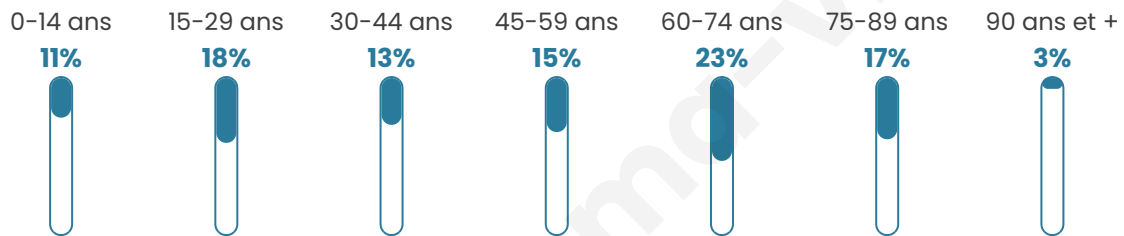
**20 190 €/an**

## Evolution du nombre d'habitants

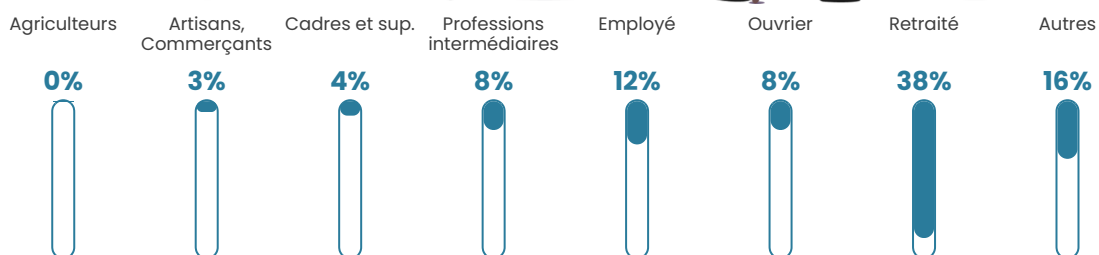


Sources : Institut national de la statistique et des études économiques (insee) selon Les dernières parutions officielles de 2024 portant sur les années 2020, 2021 et 2022.


## Tranche d'âge




## Activité professionnelle



## Niveau de diplôme










## Composition des ménages



# Profils électoraux

## Premier tour

	Emmanuel MACRON	31.90 %
	Marine LE PEN	19.94 %
	Jean-Luc MÉLENCHON	16.34 %
	Éric ZEMMOUR	10.12 %
	Valérie PÉCRESSÉ	7.21 %
	Yannick JADOT	4.47 %
	Fabien ROUSSEL	2.70 %
	Jean LASSALLE	2.42 %
	Nicolas DUPONT- AIGNAN	2.30 %
	Anne HIDALGO	1.48 %
	Philippe POUTOU	0.58 %
	Nathalie ARTHAUD	0.54 %



### 17 683 inscrits

Participation : 70.07%

Votes blancs : 1.51%

Votes nuls : 0.72%

## Second tour

	Emmanuel MACRON	61,73 %
	Marine LE PEN	38,27 %

### 17 685 inscrits

Participation : 67.74%

Votes blancs : 6.12%

Votes nuls : 2.36%

# Sécurité



Agressions physiques / sexuelles

**306**



Cambriolages

**103**



Vols / dégradations

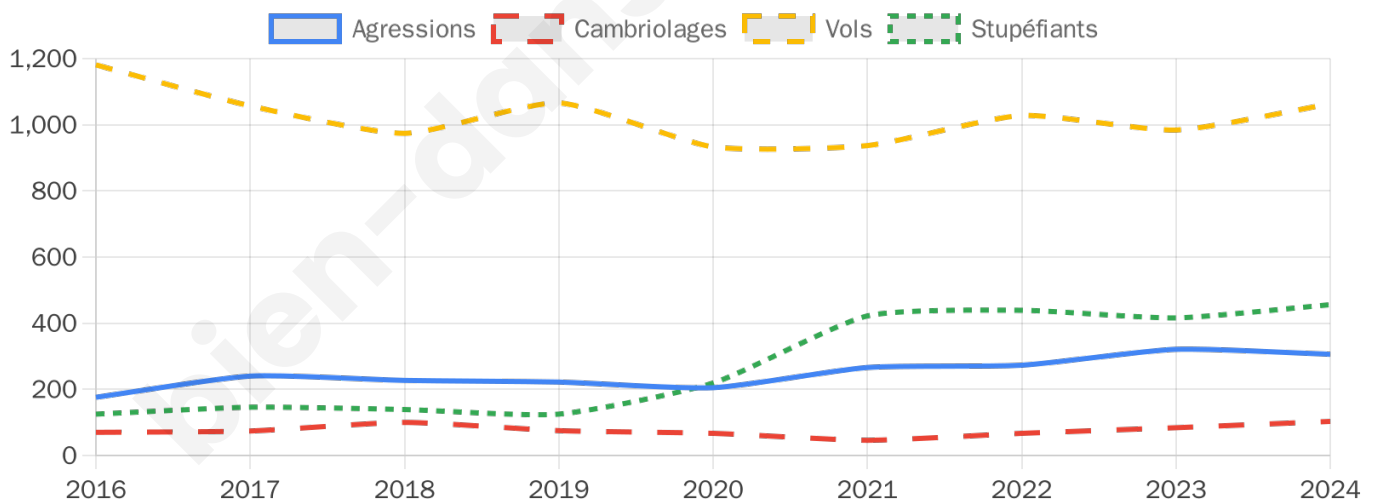
**1 063**



Stupéfiants

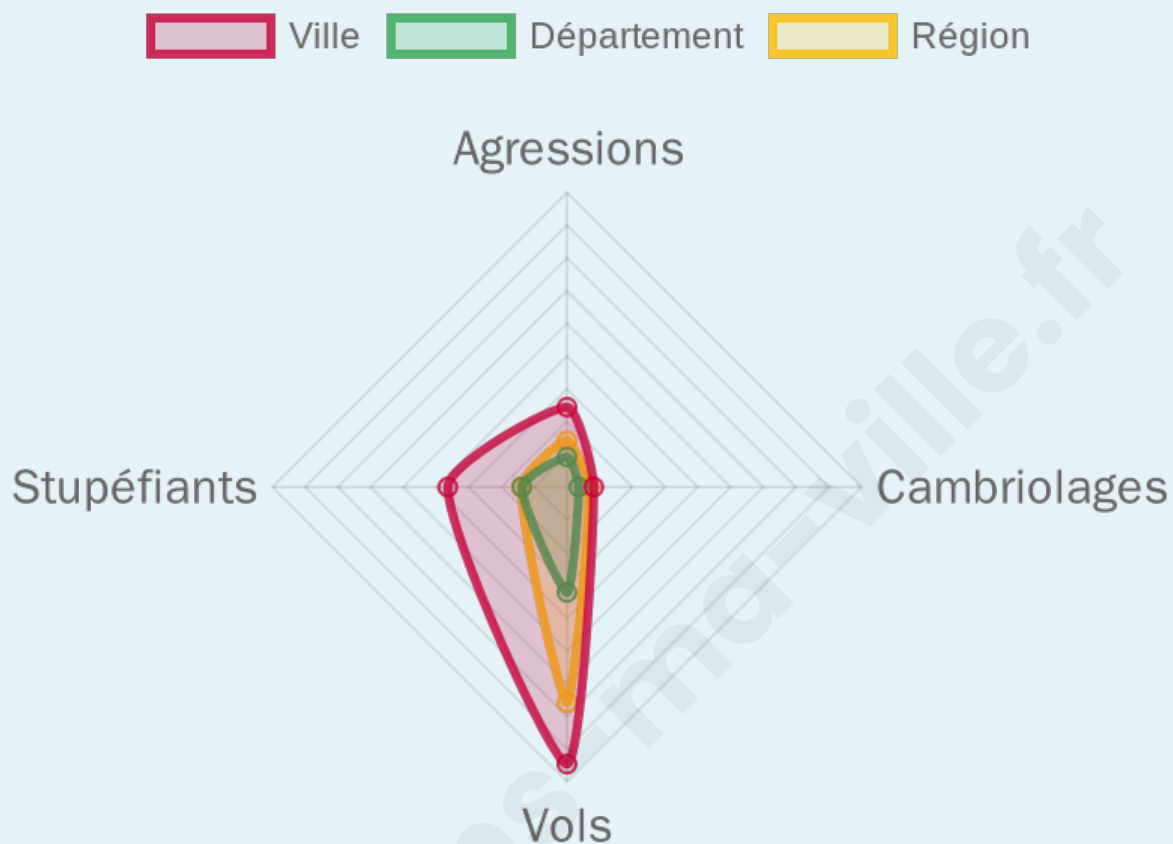
**456**

## Evolution du nombre d'infractions



## Pour comparer

(en proportion du nombre d'habitants)



Sources : Bases statistiques communale, départementale et régionale de la délinquance enregistrée par la police et la gendarmerie nationales selon les dernières parutions officielles de 2025 portant sur l'année 2024 ([data.gouv](https://data.gouv.fr)).

Agressions physiques / sexuelles : Violences sexuelles, coups et blessures volontaires intrafamiliaux, coups et blessures volontaires, autres coups, blessures volontaires et vols violents sans arme.

Cambriolages : Cambriolages de logements.

Vols : Vols avec armes, vols d'accessoires sur véhicules, vols dans les véhicules, vols de véhicules, vols sans violence contre des personnes, destructions, dégradations volontaires et escroqueries.

Stupéfiants : Trafic de stupéfiants dont (AFD) et usage de stupéfiants.

# Services à la population



## Commerce

Hypermarché	2
Supermarché	5
Superette	41
Boulangerie	17
Boucherie	17
Restaurant	106
Garage	22
Station-service	3
Banque	22
La poste	136
Coiffeur	87
Tabac	3
Bars / discothèque	64
Bibliothèque	2
Cinéma	3
Vétérinaire	2



## Santé

Pharmacie	13
Hôpital	4
Laboratoire d'analyses médicales	3
Etablissement pour handicapé	3
EHPA	5
Médecin	22
Dentiste	20
Chirurgien	14
Dermatologue	2
Anesthésiste	10
Gastro-entérologue	2
Gynécologue	8
Cancérologue	X <u>Clermont-Ferrand</u> 44km
Neurologue	3
Ophthalmologue	3
ORL	1
Cardiologue	7
Pédiatre	2
Pneumologue	2
Psychologue	3
Radiologue	8
Rhumatologue	1
Sage-femme	2



## Éducation

Crèche	7
Ecole maternelle Public	4
Ecole maternelle Privé	X <u>Montbrison</u> 76km
Ecole primaire Public	4
Ecole primaire Privé	2
Collège Public	2
Collège Privé	1
Lycée Public	X <u>Cusset</u> 2km
Lycée Privé	2

Sources : Base Sirene des entreprises et de leurs établissements selon les dernières parutions officielles de 2025 portant sur l'année 2024 ([data.gouv](#)). Liste, localisation et tarifs des professionnels de santé selon les dernières parutions officielles de 2025 portant sur l'année 2024 ([opendatasoft](#)) et FINISS Extraction du Fichier des établissements selon les dernières parutions officielles de 2025 portant sur l'année 2024 ([data.gouv](#)). Adresse et géolocalisation des établissements d'enseignement du premier et second degrés selon les dernières parutions officielles de 2025 portant sur l'année 2024 ([data.education.gouv](#))

## Villes autour de Vichy

Ville	Habitants	Superficie	Pop densité	Pop active	Taux chômage	Revenu moyen	Prix immobilier
Bellerive-sur-Allier (6 avis)	8 943	19 km <sup>2</sup>	471 h/km <sup>2</sup>	36.3%	5.4%	23 070 €/an	1 600 €/m <sup>2</sup>
Abrest (1 avis)	2 915	10 km <sup>2</sup>	292 h/km <sup>2</sup>	46.7%	4.8%	23 170 €/an	1 385 €/m <sup>2</sup>
Le Vernet (1 avis)	1 919	10 km <sup>2</sup>	192 h/km <sup>2</sup>	43.6%	3.4%	25 620 €/an	1 010 €/m <sup>2</sup>
Cusset (9 avis)	13 316	31 km <sup>2</sup>	430 h/km <sup>2</sup>	39.5%	6.2%	20 770 €/an	1 213 €/m <sup>2</sup>
Serbannes	854	14 km <sup>2</sup>	61 h/km <sup>2</sup>	43.4%	3.3%	25 480 €/an	1 332 €/m <sup>2</sup>
Hauterive (1 avis)	1 186	8 km <sup>2</sup>	148 h/km <sup>2</sup>	45.8%	4.5%	22 750 €/an	952 €/m <sup>2</sup>
Brugheas (1 avis)	1 564	26 km <sup>2</sup>	60 h/km <sup>2</sup>	43.9%	2.9%	23 830 €/an	1 263 €/m <sup>2</sup>
Creuzier-le-Vieux	3 205	11 km <sup>2</sup>	291 h/km <sup>2</sup>	45.6%	4%	25 400 €/an	1 493 €/m <sup>2</sup>
Charmeil (1 avis)	947	7 km <sup>2</sup>	135 h/km <sup>2</sup>	43%	3.7%	24 160 €/an	1 582 €/m <sup>2</sup>
Vendat	2 292	16 km <sup>2</sup>	143 h/km <sup>2</sup>	43.9%	3.8%	25 300 €/an	1 060 €/m <sup>2</sup>
Saint-Yorre (2 avis)	2 641	6 km <sup>2</sup>	440 h/km <sup>2</sup>	41.2%	3.9%	21 180 €/an	1 359 €/m <sup>2</sup>
Creuzier-le-Neuf	1 225	10 km <sup>2</sup>	123 h/km <sup>2</sup>	47.6%	2.8%	24 310 €/an	1 136 €/m <sup>2</sup>
Saint-Rémy-en-Rollat (1 avis)	1 774	20 km <sup>2</sup>	89 h/km <sup>2</sup>	46.6%	3.3%	24 140 €/an	1 271 €/m <sup>2</sup>
Saint-Sylvestre-Pragoulin	1 063	23 km <sup>2</sup>	46 h/km <sup>2</sup>	46.8%	3.5%	22 360 €/an	1 322 €/m <sup>2</sup>
Espinasse-Vozelle	995	17 km <sup>2</sup>	59 h/km <sup>2</sup>	45%	3.6%	24 210 €/an	1 625 €/m <sup>2</sup>

# Avis sur la ville de Vichy



## Moyenne par critère



## Villes autour de Vichy

Ville	Note globale	Sécurité	Éducation	Sport Loisir	Environnement	Vie pratique
Bellerive-sur-Allier (6 avis)	3.8	3.7	<b>4.0</b>	3.8	3.8	3.8
Abrest (1 avis)	3.4	<b>4.0</b>	3.0	3.0	<b>4.0</b>	3.0
Le Vernet (1 avis)	2.6	3.0	<b>4.0</b>	2.0	2.0	2.0
Cusset (9 avis)	3.2	2.6	3.7	2.9	3.9	2.8
Serbannes	-	-	-	-	-	-
Hauterive (1 avis)	3.2	<b>5.0</b>	2.0	2.0	<b>5.0</b>	2.0
Brugheas (1 avis)	3.0	<b>4.0</b>	3.0	2.0	<b>4.0</b>	2.0
Creuzier-le-Vieux	-	-	-	-	-	-
Charmeil (1 avis)	2.0	<b>1.0</b>	<b>5.0</b>	<b>1.0</b>	<b>1.0</b>	2.0
Vendat	-	-	-	-	-	-
Saint-Yorre (2 avis)	3.7	<b>4.0</b>	<b>4.0</b>	3.5	3.5	3.5
Creuzier-le-Neuf	-	-	-	-	-	-
Saint-Rémy-en-Rollat (1 avis)	<b>4.2</b>	<b>5.0</b>	<b>5.0</b>	3.0	<b>4.0</b>	<b>4.0</b>
Saint-Sylvestre-Pragoulin	-	-	-	-	-	-
Espinasse-Vozelle	-	-	-	-	-	-



# Vous aimez votre ville ? Notez-la !

Et faites-nous part de vos remarques constructives



Avec

**BIEN** dans ma **VILLE** 