



Version web

# Ville de Vic-la-Gardiole

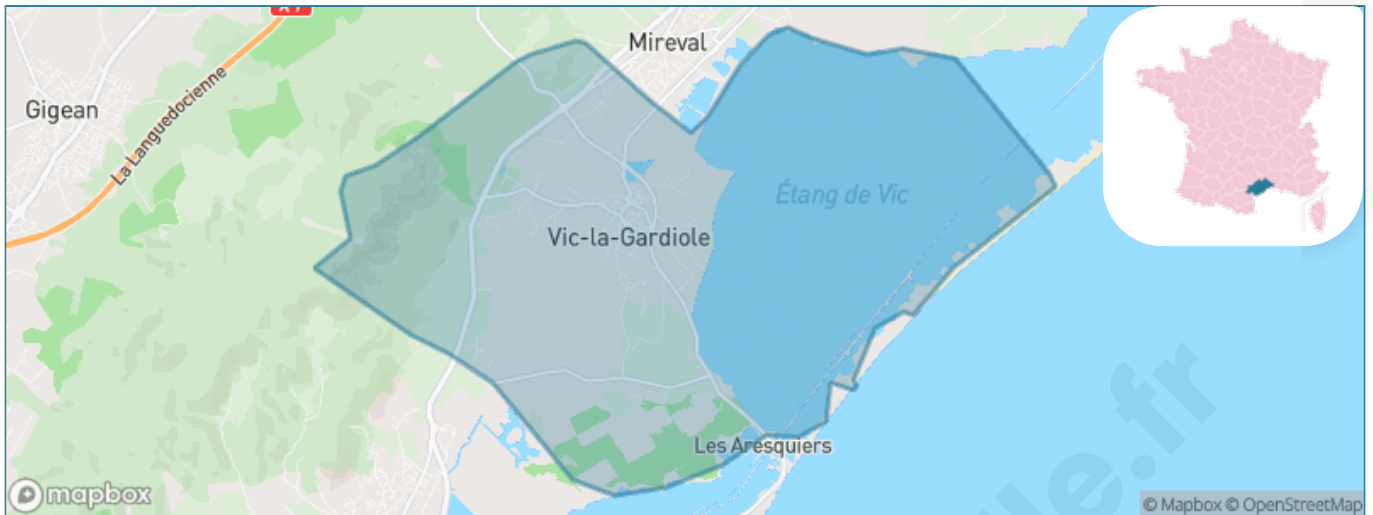
Présenté par

**BIEN** dans  
ma **VILLE** 

# Sommaire

Situation géographique .....	3
Statistiques sur la population .....	4
Evolution du nombre d'habitants .....	4
Tranche d'âge .....	5
0-14 ans .....	5
15-29 ans .....	5
30-44 ans .....	5
45-59 ans .....	5
60-74 ans .....	5
75-89 ans .....	5
90 ans et + .....	5
Activité professionnelle .....	5
Agriculteurs .....	5
Artisans, Commerçants .....	5
Cadres et sup. ....	5
Professions intermédiaires .....	5
Employé .....	5
Ouvrier .....	5
Retraité .....	5
Autres .....	5
Niveau de diplôme .....	6
Sans diplôme ou CEP .....	6
Brevet, BEPC, DNB .....	6
CAP-BEP ou équivalent .....	6
BAC ou équivalent .....	6
BAC+2 .....	6
BAC+3 ou +4 .....	6
BAC+5 ou plus .....	6
Composition des ménages .....	6
Couple sans enfant .....	6
Couple avec enfant(s) .....	6
Famille monoparentale .....	6
Colocation / Autre .....	6
Personnes seules .....	6
Profil électoraux .....	7
Premier tour .....	7
Sécurité .....	8
Evolution du nombre d'infractions .....	8
Pour comparer .....	9
Services à la population .....	10
Commerce .....	10
Éducation .....	10
Villes autour de Vic-la-Gardiole .....	11
Avis sur la ville de Vic-la-Gardiole .....	12
Moyenne par critère .....	12
Villes autour de Vic-la-Gardiole .....	12
Répartition des avis par note .....	12
Répartition des avis par note .....	12

# Situation géographique



## i Informations clés

- **Région** : Occitanie
- **Département** : Hérault
- **Code postal** : 34110
- **Superficie** : 18 km<sup>2</sup>



# Statistiques sur la population



Nombre d'habitants

**3 428**



Age moyen

**43 ans**



Pop active

**51.3%**



Taux chômage

**9.7%**



Pop densité

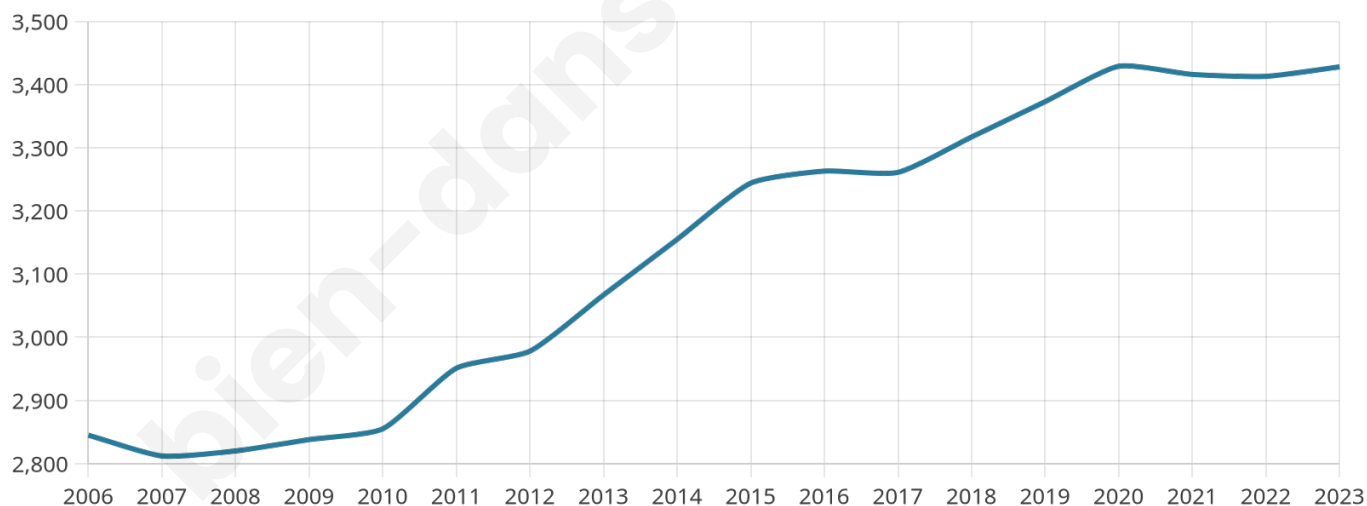
**190 h/km<sup>2</sup>**



Revenu moyen

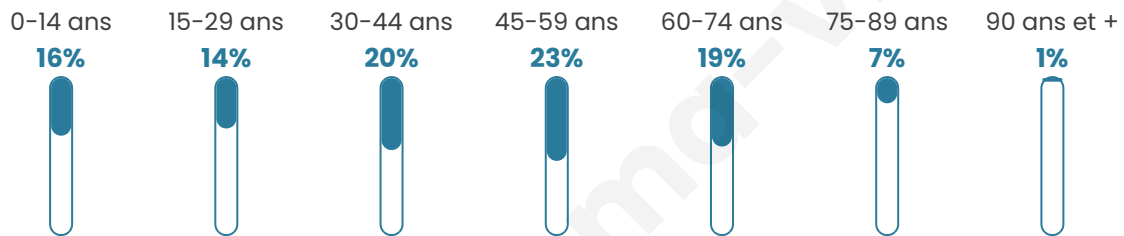
**22 730 €/an**

## Evolution du nombre d'habitants

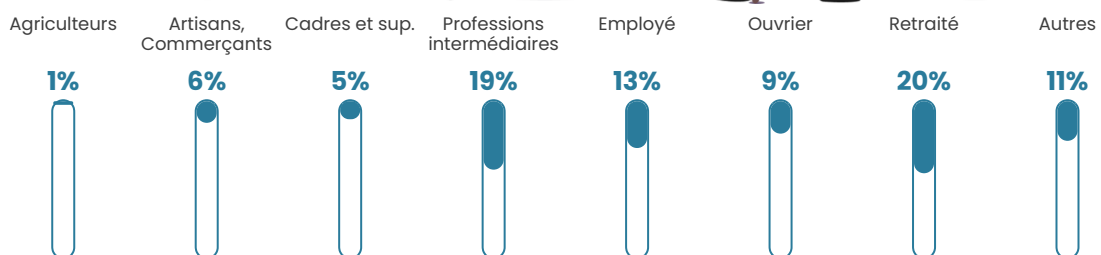


Sources : Institut national de la statistique et des études économiques (insee) selon Les dernières parutions officielles de 2024 portant sur les années 2020, 2021 et 2022.

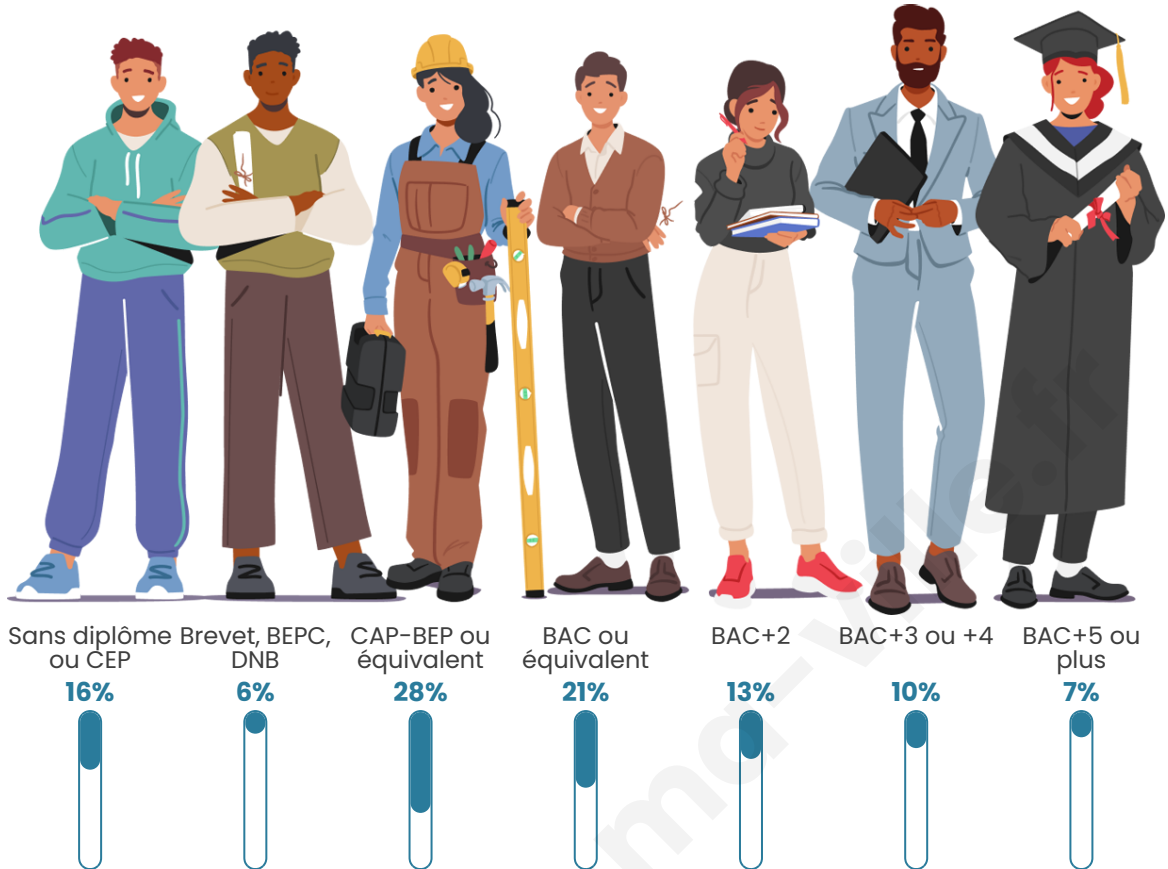
## Tranche d'âge




## Activité professionnelle



## Niveau de diplôme





## Composition des ménages





# Profils électoraux

## Premier tour

	Marine LE PEN	35.78 %
	Emmanuel MACRON	19.14 %
	Jean-Luc MÉLENCHON	17.08 %
	Éric ZEMMOUR	9.45 %
	Jean LASSALLE	4.28 %
	Yannick JADOT	4.28 %
	Valérie PÉCRESE	2.61 %
	Fabien ROUSSEL	2.41 %
	Anne HIDALGO	1.82 %
	Nicolas DUPONT-AIGNAN	1.82 %
	Philippe POUTOU	0.79 %
	Nathalie ARTHAUD	0.54 %

## Second tour

	Emmanuel MACRON	40,42 %
	Marine LE PEN	59,58 %

### 2 691 inscrits

Participation : 73.32%

Votes blancs : 6.59%

Votes nuls : 2.38%

### 2 691 inscrits

Participation : 76.89%

Votes blancs : 1.45%

Votes nuls : 0.34%

# Sécurité



Agressions physiques / sexuelles

**18**



Cambriolages

**10**



Vols / dégradations

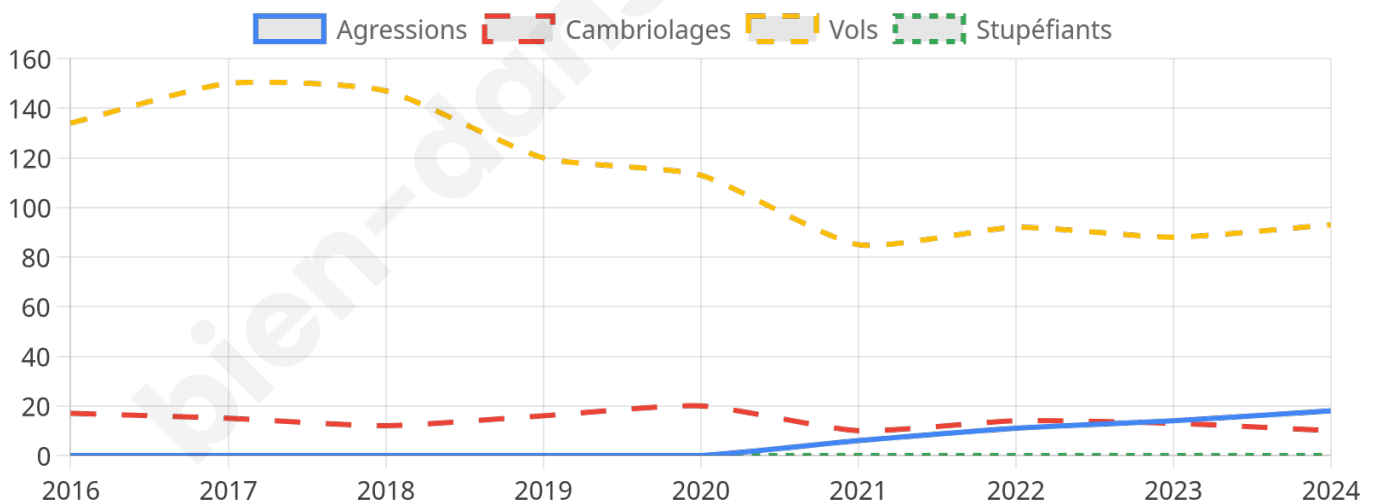
**93**



Stupéfiants

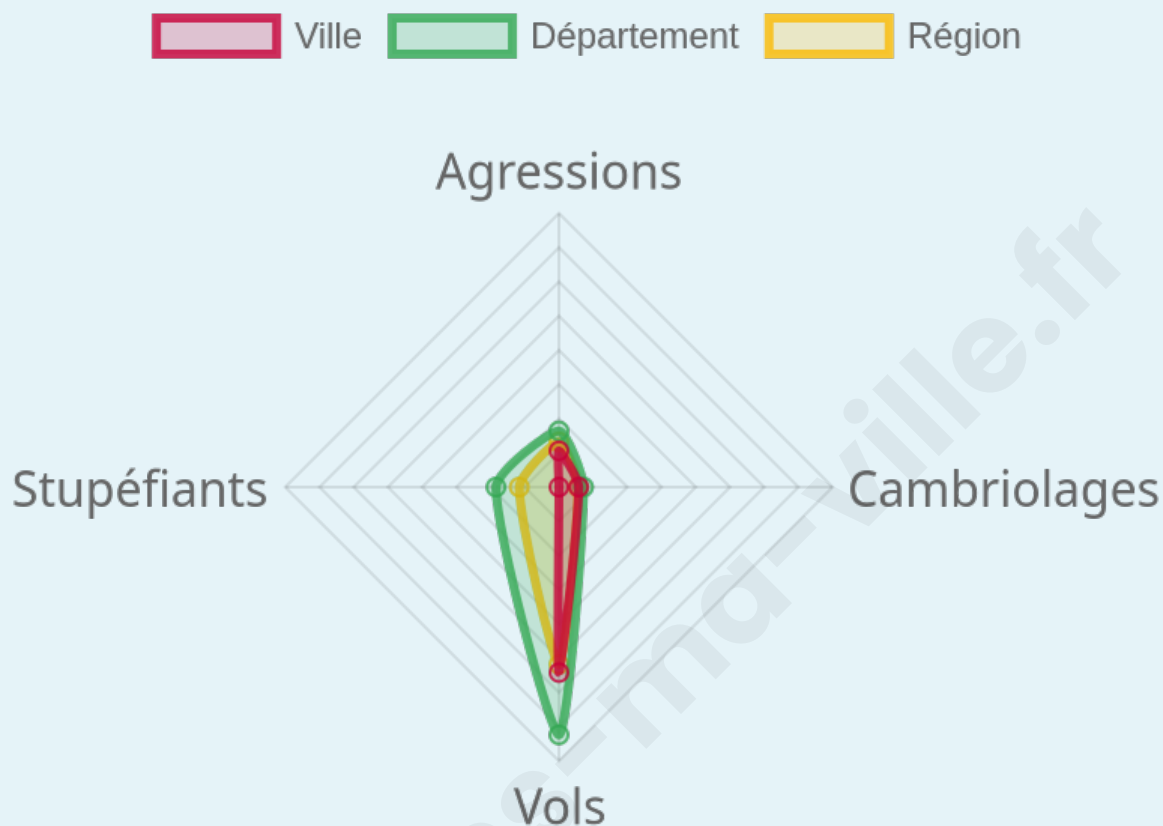
**0**

## Evolution du nombre d'infractions



## Pour comparer

(en proportion du nombre d'habitants)



Sources : Bases statistiques communale, départementale et régionale de la délinquance enregistrée par la police et la gendarmerie nationales selon les dernières parutions officielles de 2025 portant sur l'année 2024 ([data.gouv.fr](https://data.gouv.fr)).

Agressions physiques / sexuelles : Violences sexuelles, coups et blessures volontaires intrafamiliaux, coups et blessures volontaires, autres coups, blessures volontaires et vols violents sans arme.

Cambriolages : Cambriolages de logements.

Vols : Vols avec armes, vols d'accessoires sur véhicules, vols dans les véhicules, vols de véhicules, vols sans violence contre des personnes, destructions, dégradations volontaires et escroqueries.

Stupéfiants : Trafic de stupéfiants dont (AFD) et usage de stupéfiants.

# Services à la population



## Commerce

Hypermarché	X <a href="#">Balaruc-le-Vieux</a> 8km
Supermarché	X <a href="#">Frontignan</a> 5km
Superette	1
Boulangerie	5
Boucherie	1
Restaurant	6
Garage	19
Station-service	X <a href="#">Frontignan</a> 5km
Banque	X <a href="#">Frontignan</a> 5km
La poste	1
Coiffeur	4
Tabac	X <a href="#">Frontignan</a> 4km
Bars / discothèque	2
Bibliothèque	X <a href="#">Frontignan</a> 5km
Cinéma	X <a href="#">Frontignan</a> 5km
Vétérinaire	1



## Santé

Pharmacie	2
Hôpital	X <a href="#">Frontignan</a> 5km
Laboratoire d'analyses médicales	X <a href="#">Mireval</a> 3km
Etablissement pour handicapé	X <a href="#">Villeneuve-lès-Maguelone</a> 7km
EHPA	1
Médecin	2
Dentiste	2
Chirurgien	X <a href="#">Saint-Jean-de-Védas</a> 10km
Dermatologue	X <a href="#">Montbazin</a> 9km
Anesthésiste	X <a href="#">Saint-Jean-de-Védas</a> 10km
Gastro-entérologue	X <a href="#">Frontignan</a> 6km
Gynécologue	X <a href="#">Saint-Jean-de-Védas</a> 10km
Cancérologue	X <a href="#">Castelnau-le-Lez</a> 18km
Neurologue	X <a href="#">Saint-Jean-de-Védas</a> 10km
Ophtalmologue	X <a href="#">Frontignan</a> 5km
ORL	X <a href="#">Saint-Jean-de-Védas</a> 10km
Cardiologue	X <a href="#">Saint-Jean-de-Védas</a> 10km
Pédiatre	X <a href="#">Villeneuve-lès-Maguelone</a> 7km
Pneumologue	X <a href="#">Saint-Jean-de-Védas</a> 10km
Psychologue	X <a href="#">Gigean</a> 7km
Radiologue	X <a href="#">Balaruc-les-Bains</a> 9km
Rhumatologue	X <a href="#">Sète</a> 12km
Sage-femme	X <a href="#">Frontignan</a> 5km



## Éducation

Crèche	1
Ecole maternelle Public	1
Ecole maternelle Privé	X <a href="#">Frontignan</a> 5km
Ecole primaire Public	1
Ecole primaire Privé	X <a href="#">Frontignan</a> 6km
Collège Public	X <a href="#">Frontignan</a> 5km
Collège Privé	X <a href="#">Frontignan</a> 6km
Lycée Public	X <a href="#">Sète</a> 12km
Lycée Privé	X <a href="#">Frontignan</a> 6km

Sources : Base Sirene des entreprises et de leurs établissements selon les dernières parutions officielles de 2025 portant sur l'année 2024 ([data.gouv](#)). Liste, localisation et tarifs des professionnels de santé selon les dernières parutions officielles de 2025 portant sur l'année 2024 ([opendatasoft](#)) et FINISS Extraction du Fichier des établissements selon les dernières parutions officielles de 2025 portant sur l'année 2024 ([data.gouv](#)). Adresse et géolocalisation des établissements d'enseignement du premier et second degrés selon les dernières parutions officielles de 2025 portant sur l'année 2024 ([data.education.gouv](#))

## Villes autour de Vic-la-Gardiole

Ville	Habitants	Superficie	Pop densité	Pop active	Taux chômage	Revenu moyen	Prix immobilier
Mireval (8 avis)	3 301	11 km <sup>2</sup>	300 h/km <sup>2</sup>	47.2%	3.8%	24 520 €/an	3 130 €/m <sup>2</sup>
Frontignan (22 avis)	24 136	31 km <sup>2</sup>	779 h/km <sup>2</sup>	43.8%	6.3%	21 830 €/an	2 949 €/m <sup>2</sup>
Villeneuve-lès-Maguelone (10 avis)	10 872	22 km <sup>2</sup>	494 h/km <sup>2</sup>	43.3%	5.3%	24 010 €/an	3 176 €/m <sup>2</sup>
Fabrègues (2 avis)	7 447	31 km <sup>2</sup>	240 h/km <sup>2</sup>	48.2%	4.4%	24 410 €/an	2 726 €/m <sup>2</sup>
Gigean (7 avis)	6 639	16 km <sup>2</sup>	415 h/km <sup>2</sup>	48.2%	5.1%	22 830 €/an	2 514 €/m <sup>2</sup>
Cournonsec (5 avis)	3 616	12 km <sup>2</sup>	301 h/km <sup>2</sup>	48.3%	4.8%	24 160 €/an	3 196 €/m <sup>2</sup>
Cournonterral (13 avis)	7 359	28 km <sup>2</sup>	263 h/km <sup>2</sup>	43.6%	5.6%	22 850 €/an	2 019 €/m <sup>2</sup>
Montbazin (1 avis)	2 877	21 km <sup>2</sup>	137 h/km <sup>2</sup>	46.9%	5.4%	23 620 €/an	2 541 €/m <sup>2</sup>
Balaruc-le-Vieux	2 737	5 km <sup>2</sup>	547 h/km <sup>2</sup>	45.8%	4.6%	24 440 €/an	3 059 €/m <sup>2</sup>
Poussan (8 avis)	6 797	30 km <sup>2</sup>	227 h/km <sup>2</sup>	44.5%	4.1%	23 060 €/an	2 478 €/m <sup>2</sup>
Saussan (4 avis)	2 069	3 km <sup>2</sup>	690 h/km <sup>2</sup>	43.5%	3.4%	26 260 €/an	1 926 €/m <sup>2</sup>
Saint-Jean-de-Védas (13 avis)	13 328	12 km <sup>2</sup>	1 111 h/km <sup>2</sup>	46.3%	4.7%	25 510 €/an	3 065 €/m <sup>2</sup>
Lavérune (3 avis)	3 302	7 km <sup>2</sup>	472 h/km <sup>2</sup>	49%	6.9%	25 360 €/an	3 543 €/m <sup>2</sup>
Pignan (11 avis)	8 431	20 km <sup>2</sup>	422 h/km <sup>2</sup>	46.1%	4.3%	24 090 €/an	2 423 €/m <sup>2</sup>
Palavas-les-Flots (42 avis)	6 133	2 km <sup>2</sup>	3 067 h/km <sup>2</sup>	35.3%	4.3%	22 190 €/an	4 412 €/m <sup>2</sup>

# Avis sur la ville de Vic-la-Gardiole



## Moyenne par critère



## Villes autour de Vic-la-Gardiole

Ville	Note globale	Sécurité	Éducation	Sport Loisir	Environnement	Vie pratique
Mireval (8 avis)	3.7	<b>4.6</b>	<b>4.3</b>	3.3	3.4	2.8
Frontignan (22 avis)	2.8	2.3	2.8	3.1	3.0	2.9
Villeneuve-lès-Maguelone (10 avis)	3.2	2.5	3.5	3.4	3.9	2.9
Fabrègues (2 avis)	<b>4.7</b>	<b>4.5</b>	<b>5.0</b>	<b>5.0</b>	<b>4.5</b>	<b>4.5</b>
Gigean (7 avis)	3.3	3.4	3.7	3.6	3.1	2.7
Cournonsec (5 avis)	3.4	<b>4.0</b>	3.4	2.8	<b>4.0</b>	3.0
Cournonterral (13 avis)	2.7	2.5	3.1	3.4	2.1	2.5
Montbazin (1 avis)	<b>4.6</b>	<b>4.0</b>	<b>5.0</b>	<b>5.0</b>	<b>5.0</b>	<b>4.0</b>
Balaruc-le-Vieux	-	-	-	-	-	-
Poussan (8 avis)	3.3	2.6	3.6	<b>4.0</b>	3.1	3.3
Saussan (4 avis)	3.8	3.5	3.8	3.8	<b>4.0</b>	3.8
Saint-Jean-de-Védas (13 avis)	3.7	3.5	3.6	3.9	3.5	<b>4.2</b>
Lavérune (3 avis)	3.7	3.0	3.7	<b>4.3</b>	3.7	<b>4.0</b>
Pignan (11 avis)	3.6	3.7	3.5	3.8	3.7	3.4
Palavas-les-Flots (42 avis)	2.6	2.3	2.8	3.0	2.7	2.3



# Vous aimez votre ville ? Notez-la !

Et faites-nous part de vos remarques constructives



Avec

**BIEN** dans  
ma **VILLE** 