Version web

Ville de Viazac

Présenté par

BIEN dans ma VILLE

Sommaire

Situation géographique ... 3
Statistiques sur la population ... 4
Evolution du nombre d'habitants ... 4
Tranche d'âge ... 5
- ***0-14 ans*** ... 5
- ***15-29 ans*** ... 5
- ***30-44 ans*** ... 5
- ***45-59 ans*** ... 5
- ***60-74 ans*** ... 5
- ***75-89 ans*** ... 5
- ***90 ans et +*** ... 5

Activité professionnelle ... 5
- ***Agriculteurs*** ... 5
- ***Artisans, Commerçants*** ... 5
- ***Cadres et sup.*** ... 5
- ***Professions intermédiaires*** ... 5
- ***Employé*** ... 5
- ***Ouvrier*** ... 5
- ***Retraité*** ... 5
- ***Autres*** ... 5

Niveau de diplôme ... 6
- ***Sans diplôme ou CEP*** ... 6
- ***Brevet, BEPC, DNB*** ... 6
- ***CAP-BEP ou équivalent*** ... 6
- ***BAC ou équivalent*** ... 6
- ***BAC+2*** ... 6
- ***BAC+3 ou +4*** ... 6
- ***BAC+5 ou plus*** ... 6

Composition des ménages ... 6
- ***Couple sans enfant*** ... 6
- ***Couple avec enfant(s)*** ... 6
- ***Famille monoparentale*** ... 6
- ***Colocation / Autre*** ... 6
- ***Personnes seules*** ... 6

Profils électoraux ... 7
- ***Premier tour*** ... 7

Sécurité ... 8
- ***Evolution du nombre d'infractions*** ... 8
- ***Pour comparer*** ... 9

Services à la population ... 10
- ***Commerce*** ... 10
- ***Éducation*** ... 10
- ***Villes autour de Viazac*** ... 11

Situation géographique

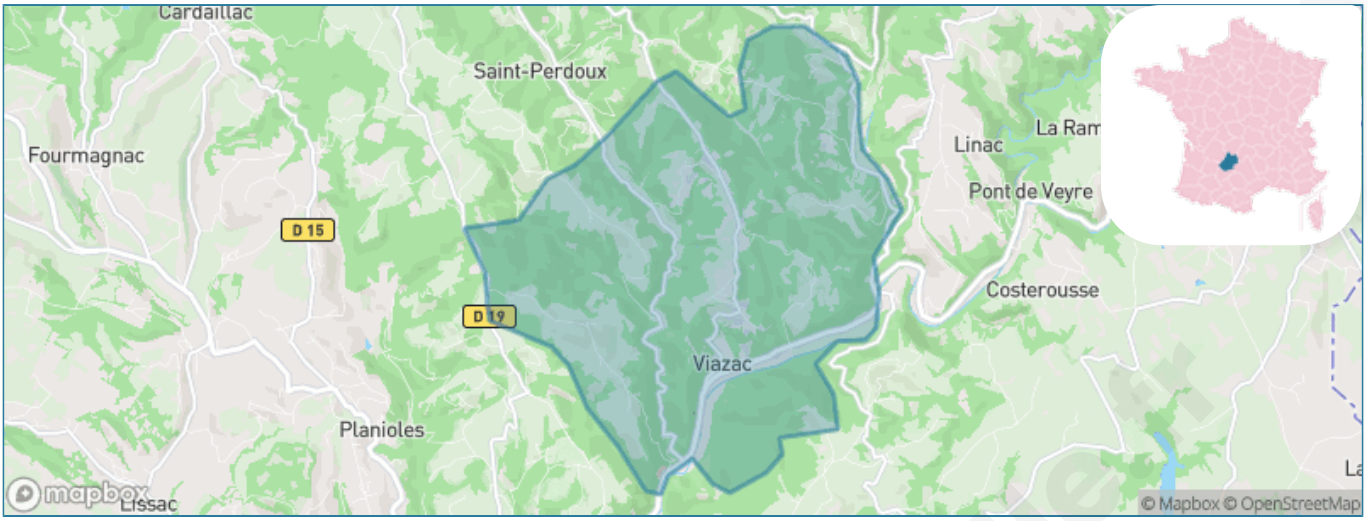

Informations clés

- **Région :** Occitanie
- **Département :** Lot
- **Code postal :** 46100
- **Superficie :** 17 km²

bien-dans-ma-ville.fr

Statistiques sur la population

Nombre d'habitants	Age moyen	Pop active
344	**47 ans**	**44.8%**

Taux chômage	Pop densité	Revenu moyen
7.4%	**20 h/km²**	**21 280 €/an**

Evolution du nombre d'habitants

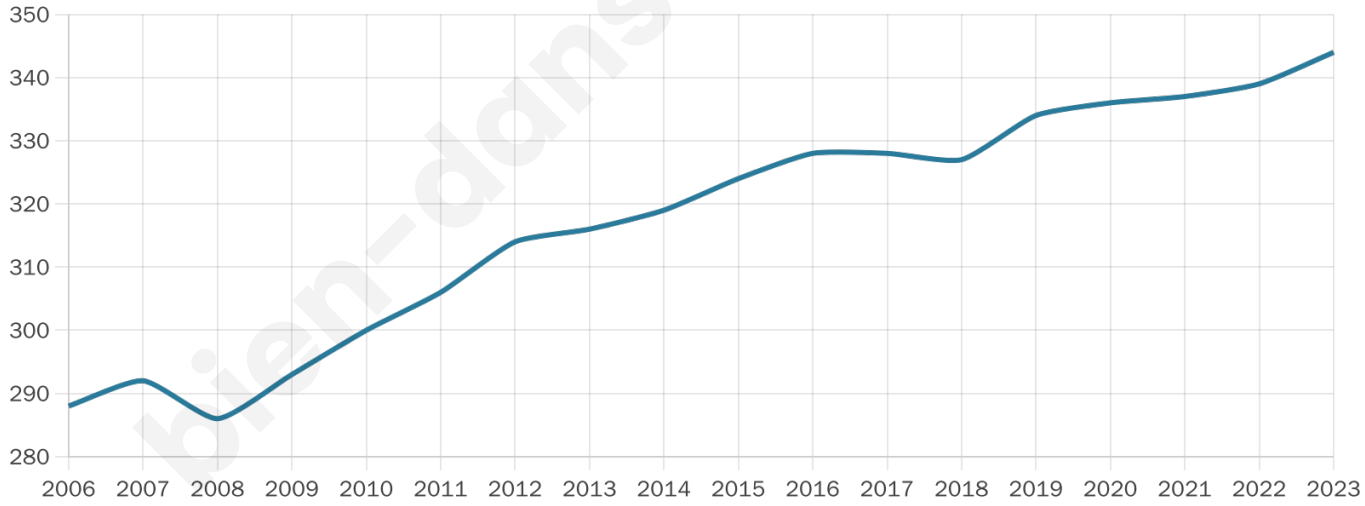

Sources : Institut national de la statistique et des études économiques (insee) selon Les dernières parutions officielles de 2024 portant sur les années 2020, 2021 et 2022.

bien-dans-ma-ville.fr

Tranche d'âge

0-14 ans	15-29 ans	30-44 ans	45-59 ans	60-74 ans	75-89 ans	90 ans et +
14%	12%	16%	22%	22%	11%	2%

Activité professionnelle

Agriculteurs	Artisans, Commerçants	Cadres et sup.	Professions intermédiaires	Employé	Ouvrier	Retraité	Autres
3%	3%	7%	10%	9%	15%	34%	4%

bien-dans-ma-ville.fr

Niveau de diplôme

Sans diplôme ou CEP	Brevet, BEPC, DNB	CAP-BEP ou équivalent	BAC ou équivalent	BAC+2	BAC+3 ou +4	BAC+5 ou plus
16%	5%	28%	21%	12%	11%	7%

Composition des ménages

Couple sans enfant	Couple avec enfant(s)	Famille monoparentale	Colocation / Autre	Personnes seules
41%	25%	7%	8%	19%

bienvivre-dans-ma-ville.fr

Profils électoraux

Premier tour

Jean-Luc MÉLENCHON 33.04 %

Marine LE PEN 20.00 %

Emmanuel MACRON 19.13 %

Jean LASSALLE 7.39 %

Valérie PÉCRESSE 5.22 %

Fabien ROUSSEL 3.48 %

Éric ZEMMOUR 3.48 %

Nicolas DUPONT-AIGNAN 3.48 %

Anne HIDALGO 2.61 %

Yannick JADOT 1.74 %

Nathalie ARTHAUD 0.43 %

Philippe POUTOU 0.00 %

293 inscrits
Participation : 80.89%
Votes blancs : 2.53%
Votes nuls : 0.42%

Second tour

Emmanuel MACRON 51,41 %

Marine LE PEN 48,59 %

293 inscrits
Participation : 74.74%
Votes blancs : 15.98%
Votes nuls : 3.2%

bien-dans-ma-ville.fr

Sécurité

Agressions physiques / sexuelles

0

Cambriolages

0

Vols / dégradations

0

Stupéfiants

0

Evolution du nombre d'infractions

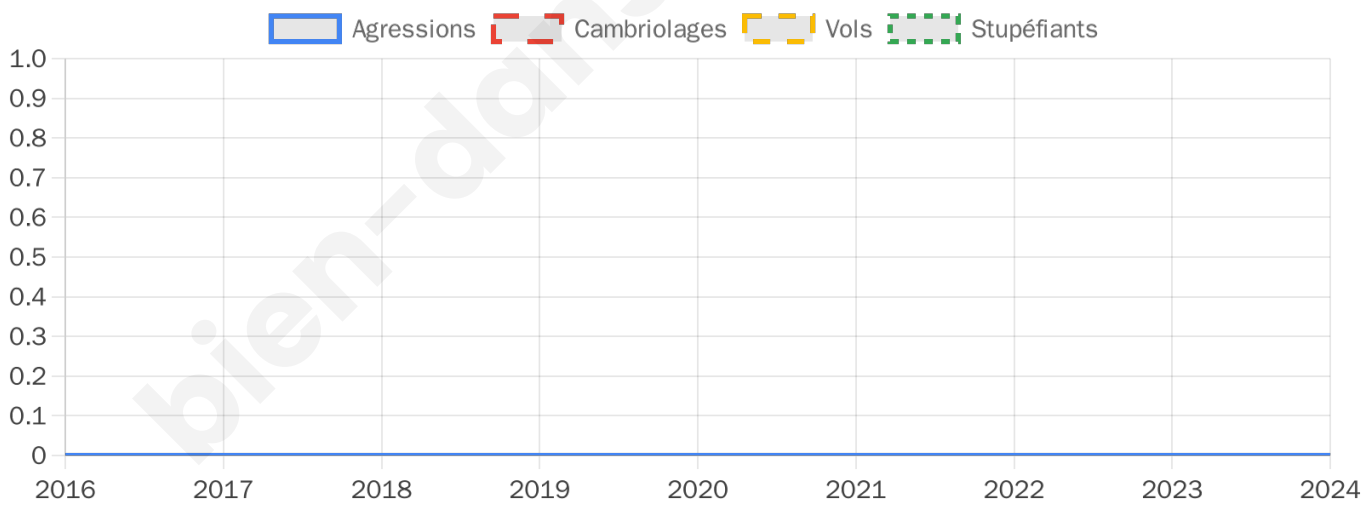

bien-dans-ma-

Pour comparer

(en proportion du nombre d'habitants)

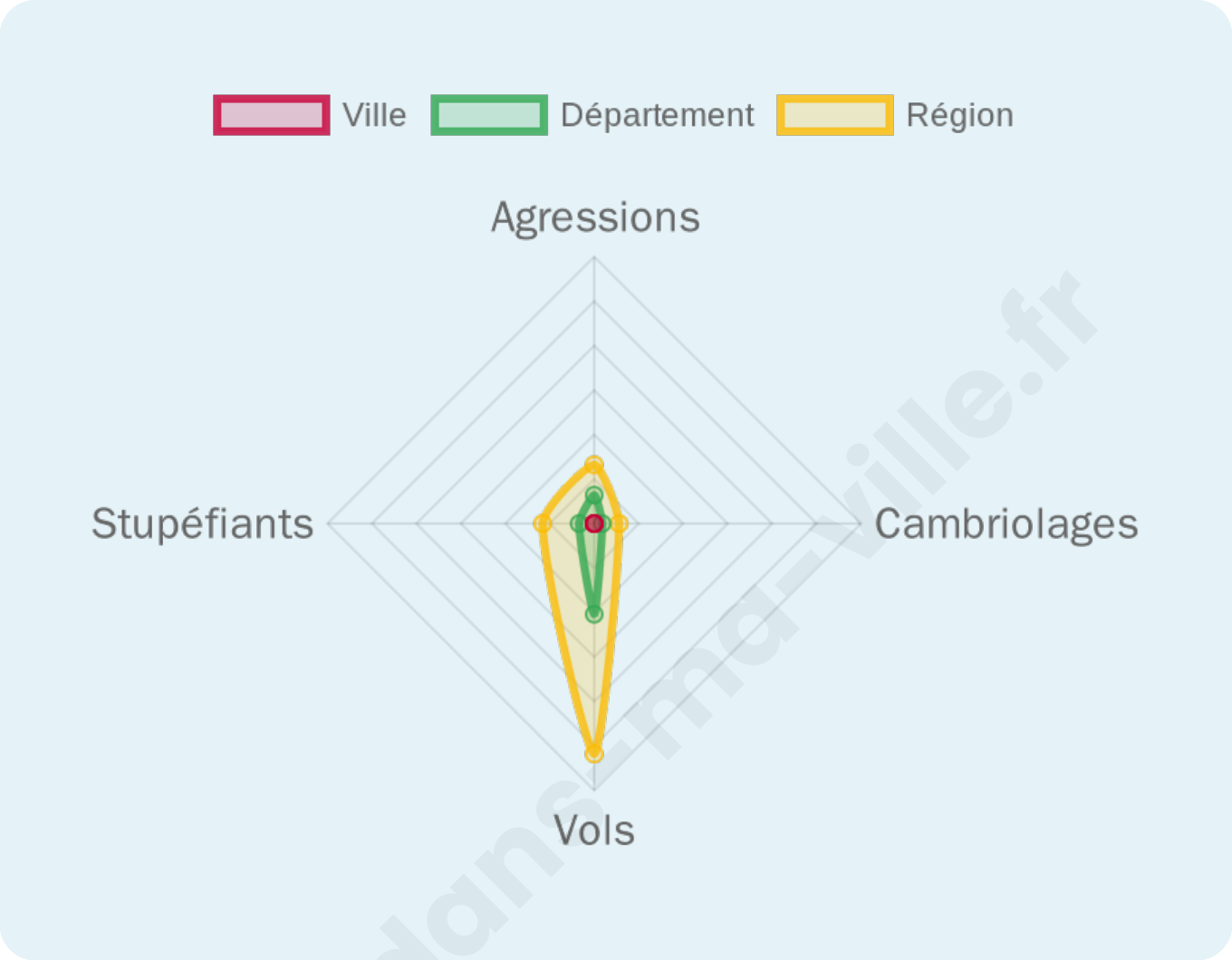

Sources : Bases statistiques communale, départementale et régionale de la délinquance enregistrée par la police et la gendarmerie nationales selon les dernières parutions officielles de 2025 portant sur l'année 2024 (data.gouv).
Agressions physiques / sexuelles : Violences sexuelles, coups et blessures volontaires intrafamiliaux, coups et blessures volontaires, autres coups, blessures volontaires et vols violents sans arme.
Cambriolages : Cambriolages de logements.
Vols : Vols avec armes, vols d'accessoires sur véhicules, vols dans les véhicules, vols de véhicules, vols sans violence contre des personnes, destructions, dégradations volontaires et escroqueries.
Stupéfiants : Trafic de stupéfiants dont (AFD) et usage de stupéfiants.

bien-dans-ma-ville.fr

Services à la population

Commerce

Hypermarché	X Gramat 16km
Supermarché	X Gramat 15km
Superêtte	X Livernon 2km
Boulangerie	X Livernon 2km
Boucherie	X Assier 4km
Restaurant	X Livernon 2km
Garage	X Livernon 2km
Station-service	X Lacapelle-Marival 10km
Banque	X Lacapelle-Marival 10km
La poste	X Assier 3km
Coiffeur	1
Tabac	X Aynac 13km
Bars / discothèque	X Boussac 10km
Bibliothèque	X Saint-Céré 22km
Cinéma	X Gramat 15km
Vétérinaire	X Figeac 14km

Éducation

Crêche	X Gramat 15km
Ecole maternelle Public	X Saint-Sulpice 11km
Ecole maternelle Privé	X Molières 15km
Ecole primaire Public	X Livernon 2km
Ecole primaire Privé	X Gramat 15km
Collège Public	X Lacapelle-Marival 11km
Collège Privé	X Gramat 15km
Lycée Public	X Figeac 17km
Lycée Privé	X Figeac 17km

Santé

Pharmacie	X Assier 4km
Hôpital	X Figeac 17km
Laboratoire d'analyses médicales	X Figeac 17km
Etablissement pour handicapé	X Fons 8km
EHPA	X Assier 4km
Médecin	X Livernon 2km
Dentiste	X Lacapelle-Marival 10km
Chirurgien	X Figeac 17km
Dermatologue	X Villefranche-de-Rouergue 38km
Anesthésiste	X Le Vignon-en-Quercy 40km
Gastro-entérologue	X Figeac 16km
Gynécologue	X Decazeville 35km
Cancérologue	X Aurillac 54km
Neurologue	X Brive-la-Gaillarde 60km
Ophtalmologue	X Villefranche-de-Rouergue 38km
ORL	X Figeac 17km
Cardiologue	X Figeac 18km
Pédiatre	X Figeac 17km
Pneumologue	X Cahors 40km
Psychologue	X Saint-Vincent-du-Pendit 20km
Radiologue	X Cahors 40km
Rhumatologue	X Cahors 40km
Sage-femme	X Saint-Maurice-en-Quercy 12km

Sources : Base Sirene des entreprises et de leurs établissements selon les dernières parutions officielles de 2025 portant sur l'année 2024 (data.gouv). Liste, localisation et tarifs des professionnels de santé selon les dernières parutions officielles de 2025 portant sur l'année 2024 (opendatasoft) et FINESS Extraction du Fichier des établissements selon les dernières parutions officielles de 2025 portant sur l'année 2024 (data.gouv). Adresse et géolocalisation des établissements d'enseignement du premier et second degrés selon les dernières parutions officielles de 2025 portant sur l'année 2024 (data.education.gouv)

Villes autour de Viazac

Ville	Habitants	Superficie	Pop densité	Pop active	Taux chômage	Revenu moyen	Prix immobilier
Livernon	722	25 km²	29 h/km²	42.9%	4%	21 880 €/an	1 461 €/m²
Assier	709	16 km²	44 h/km²	39.4%	3%	21 980 €/an	1 258 €/m²
Saint-Simon	195	9 km²	22 h/km²	41%	3.6%	23 450 €/an	1 245 €/m²
Durbans	158	27 km²	6 h/km²	47.5%	5.7%	21 850 €/an	429 €/m²
Sonac	94	7 km²	13 h/km²	45.7%	8.5%	NC	1 827 €/m²
Espédaillac	290	34 km²	9 h/km²	37.6%	6.6%	23 980 €/an	1 642 €/m²
Grèzes	155	11 km²	14 h/km²	44.5%	4.5%	20 350 €/an	478 €/m²
Flaujac-Gare	84	8 km²	11 h/km²	41.7%	4.8%	NC	1 688 €/m²
Théminettes	181	8 km²	23 h/km²	50.8%	5%	21 440 €/an	960 €/m²
Rudelle	187	6 km²	31 h/km²	44.4%	2.7%	21 940 €/an	1 127 €/m²
Reyrevignes	371	12 km²	31 h/km²	47.2%	5.1%	23 290 €/an	1 562 €/m²
Thémines	240	13 km²	18 h/km²	41.7%	6.3%	20 970 €/an	1 555 €/m²
Issendolus	529	18 km²	29 h/km²	48.4%	3.4%	22 390 €/an	1 485 €/m²
Issepts	266	9 km²	30 h/km²	48.5%	3.8%	23 260 €/an	1 613 €/m²
Le Bourg	298	13 km²	23 h/km²	45.6%	5.7%	22 010 €/an	2 380 €/m²

bien-dans-ma-ville.fr

bien-dans-ma-ville.fr

Vous aimez votre ville ? Notez-la !

Et faites-nous part de vos remarques constructives

Avec

BIEN dans ma VILLE