



Version web

# Ville de Vézelise

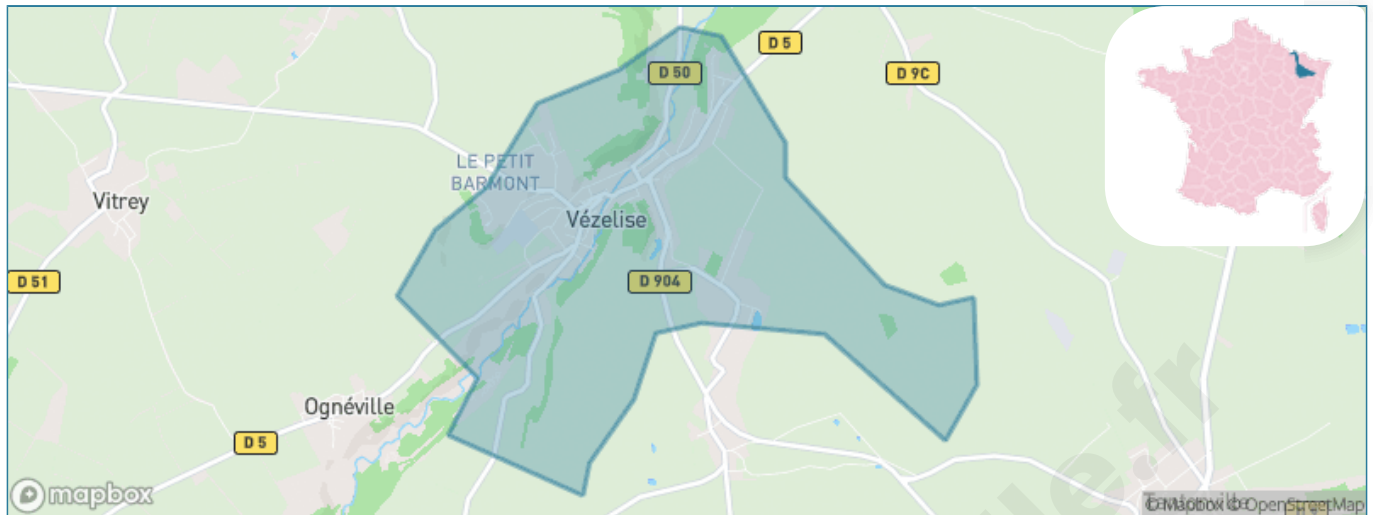
Présenté par

**BIEN** dans  
ma **VILLE** 

# Sommaire

Situation géographique .....	3
Statistiques sur la population .....	4
Evolution du nombre d'habitants .....	4
Tranche d'âge .....	5
0-14 ans .....	5
15-29 ans .....	5
30-44 ans .....	5
45-59 ans .....	5
60-74 ans .....	5
75-89 ans .....	5
90 ans et + .....	5
Activité professionnelle .....	5
Agriculteurs .....	5
Artisans, Commerçants .....	5
Cadres et sup. ....	5
Professions intermédiaires .....	5
Employé .....	5
Ouvrier .....	5
Retraité .....	5
Autres .....	5
Niveau de diplôme .....	6
Sans diplôme ou CEP .....	6
Brevet, BEPC, DNB .....	6
CAP-BEP ou équivalent .....	6
BAC ou équivalent .....	6
BAC+2 .....	6
BAC+3 ou +4 .....	6
BAC+5 ou plus .....	6
Composition des ménages .....	6
Couple sans enfant .....	6
Couple avec enfant(s) .....	6
Famille monoparentale .....	6
Colocation / Autre .....	6
Personnes seules .....	6
Profils électoraux .....	7
Premier tour .....	7
Sécurité .....	8
Evolution du nombre d'infractions .....	8
Pour comparer .....	9
Services à la population .....	10
Commerce .....	10
Éducation .....	10
Villes autour de Vézelize .....	11

# Situation géographique



## i Informations clés

- **Région** : Grand Est
- **Département** : Meurthe-et-Moselle
- **Code postal** : 54330
- **Superficie** : 5 km<sup>2</sup>



# Statistiques sur la population



Nombre d'habitants

**1 346**



Age moyen

**43 ans**



Pop active

**46.6%**



Taux chômage

**8.9%**



Pop densité

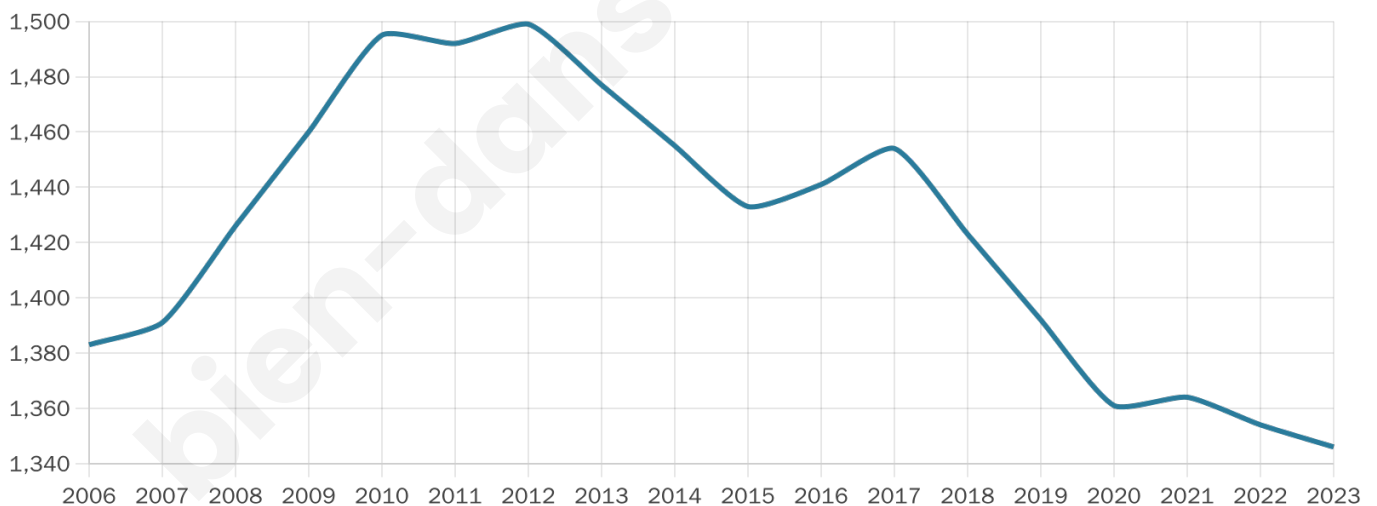
**269 h/km<sup>2</sup>**



Revenu moyen

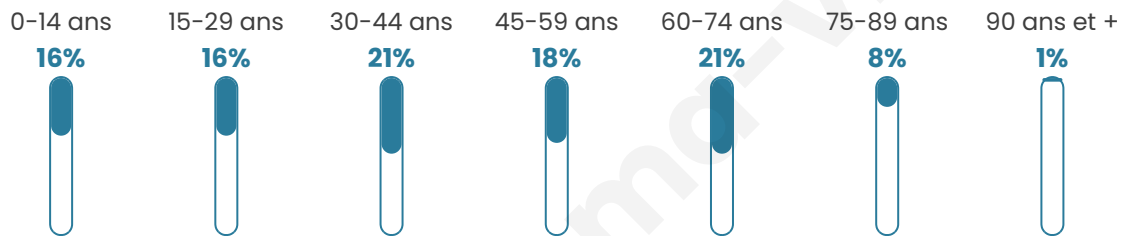
**22 830 €/an**

## Evolution du nombre d'habitants

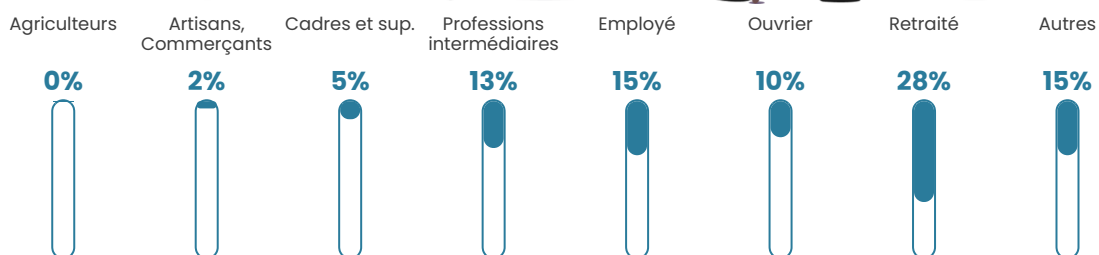


Sources : Institut national de la statistique et des études économiques (insee) selon Les dernières parutions officielles de 2024 portant sur les années 2020, 2021 et 2022.

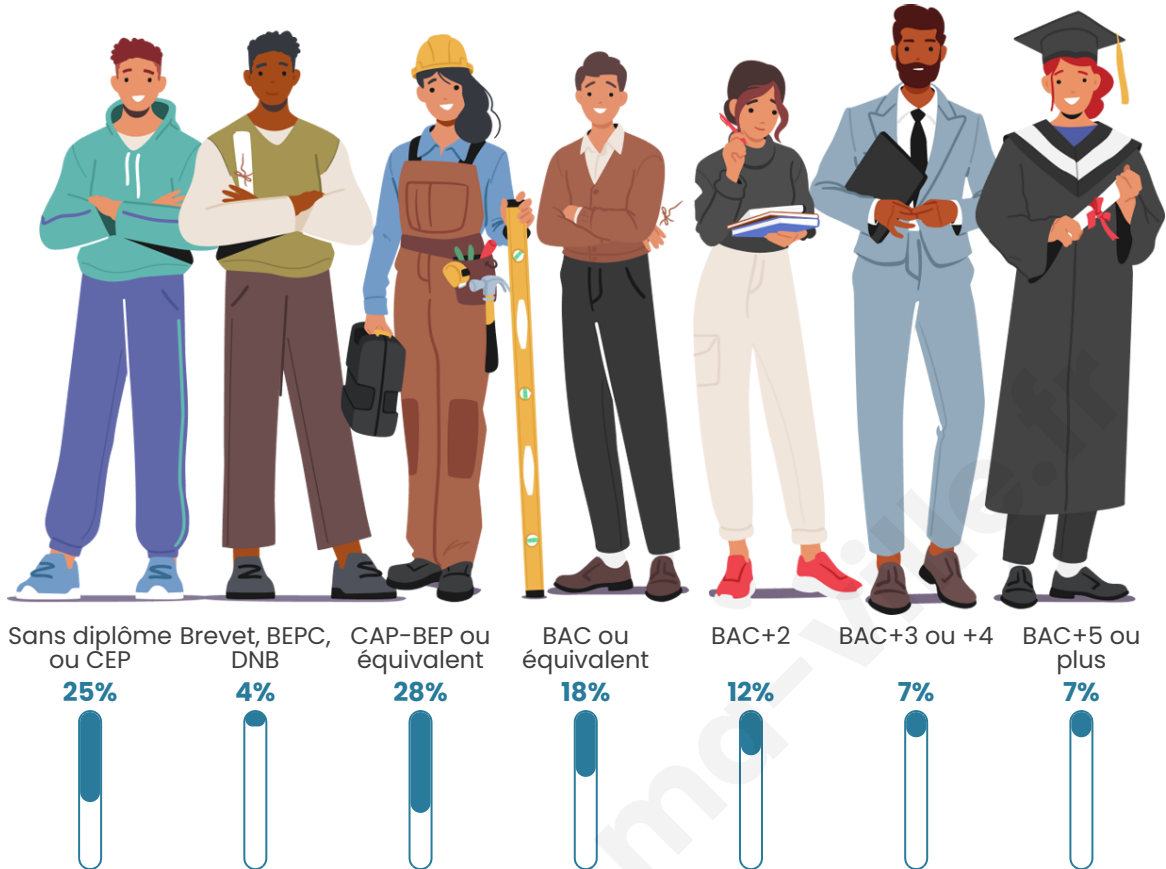
## Tranche d'âge




## Activité professionnelle



## Niveau de diplôme



## Composition des ménages



# Profils électoraux

## Premier tour

	Marine LE PEN	30.90 %
	Emmanuel MACRON	28.73 %
	Jean-Luc MÉLENCHON	17.08 %
	Éric ZEMMOUR	6.37 %
	Valérie PÉCRESE	3.57 %
	Jean LASSALLE	3.11 %
	Yannick JADOT	2.48 %
	Nicolas DUPONT- AIGNAN	2.02 %
	Nathalie ARTHAUD	1.71 %
	Anne HIDALGO	1.55 %
	Fabien ROUSSEL	1.40 %
	Philippe POUTOU	1.09 %



### 935 inscrits

Participation : 70.7%

Votes blancs : 1.97%

Votes nuls : 0.61%

## Second tour

	Emmanuel MACRON	49,92 %
	Marine LE PEN	50,08 %

### 935 inscrits

Participation : 69.84%

Votes blancs : 6.28%

Votes nuls : 1.99%

# Sécurité



Agressions physiques / sexuelles

0



Cambriolages

0



Vols / dégradations

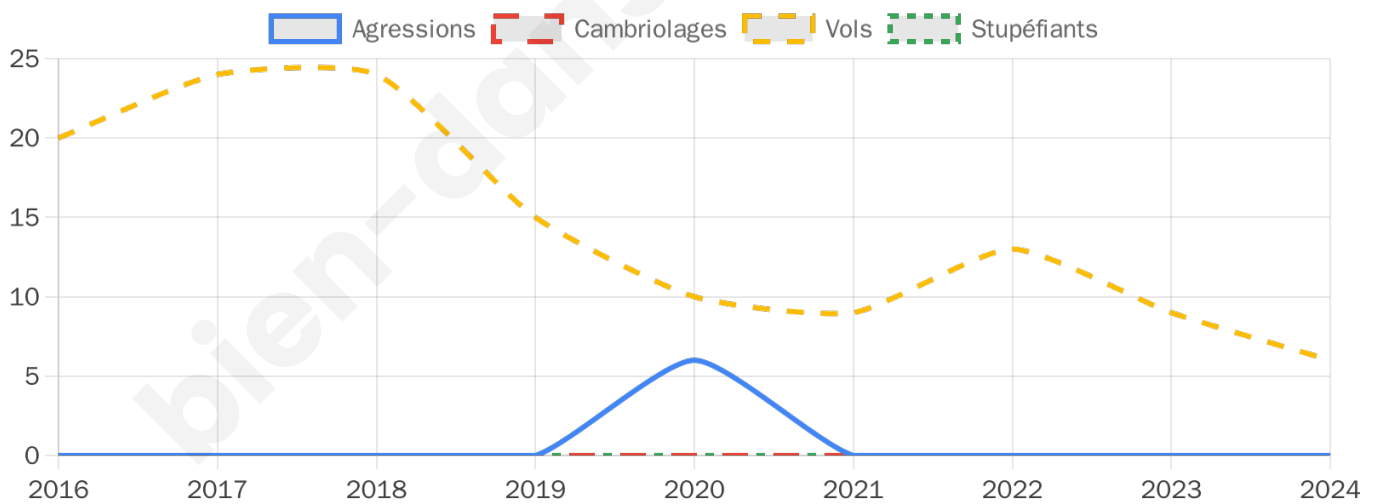
6



Stupéfiants

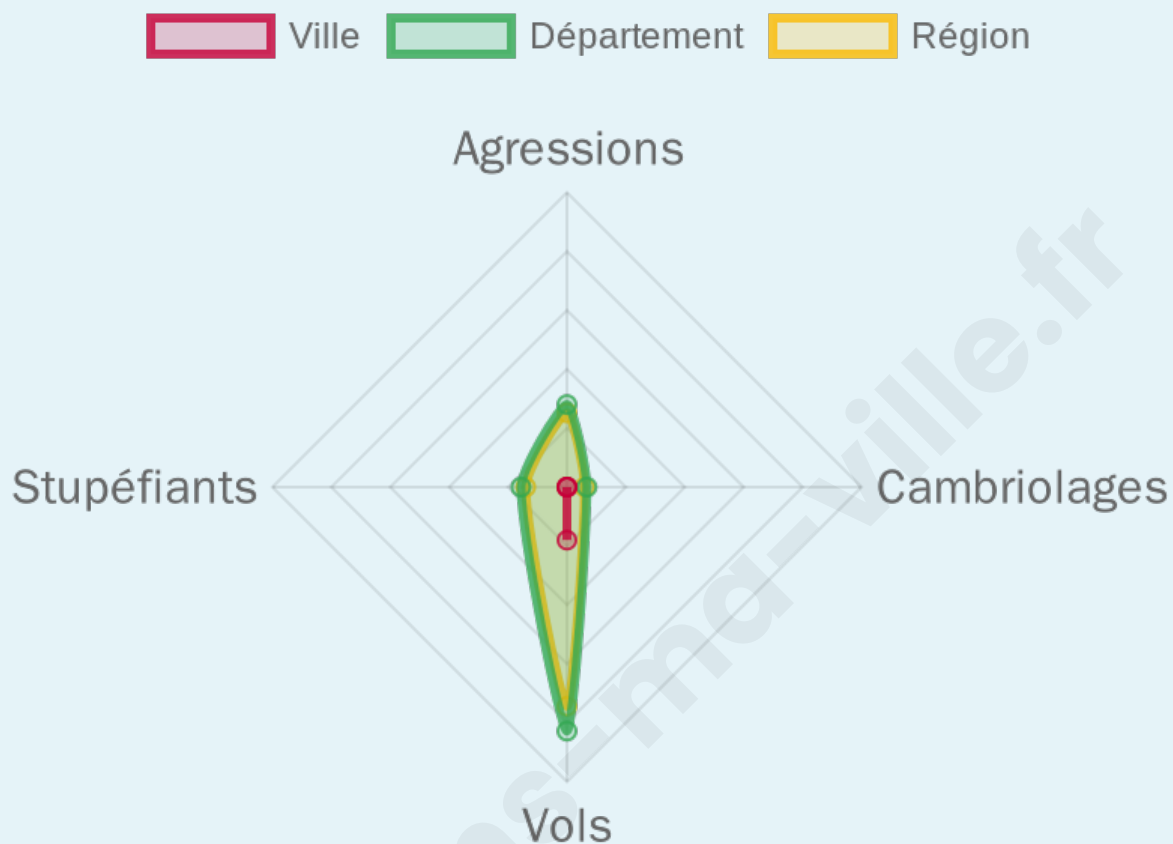
0

## Evolution du nombre d'infractions



## Pour comparer

(en proportion du nombre d'habitants)



Sources : Bases statistiques communale, départementale et régionale de la délinquance enregistrée par la police et la gendarmerie nationales selon les dernières parutions officielles de 2025 portant sur l'année 2024 ([data.gouv](https://data.gouv.fr)).

Agressions physiques / sexuelles : Violences sexuelles, coups et blessures volontaires intrafamiliaux, coups et blessures volontaires, autres coups, blessures volontaires et vols violents sans arme.

Cambriolages : Cambriolages de logements.

Vols : Vols avec armes, vols d'accessoires sur véhicules, vols dans les véhicules, vols de véhicules, vols sans violence contre des personnes, destructions, dégradations volontaires et escroqueries.

Stupéfiants : Trafic de stupéfiants dont (AFD) et usage de stupéfiants.

# Services à la population



## Commerce

Hypermarché	X <u>Neuves-Maisons</u> 14km
Supermarché	1
Superette	X <u>Tantonville</u> 4km
Boulangerie	1
Boucherie	X <u>Tantonville</u> 4km
Restaurant	3
Garage	3
Station-service	1
Banque	3
La poste	1
Coiffeur	4
Tabac	1
Bars / discothèque	X <u>Haroué</u> 7km
Bibliothèque	X <u>Tantonville</u> 4km
Cinéma	X <u>Ludres</u> 16km
Vétérinaire	3



## Santé

Pharmacie	1
Hôpital	X <u>Vandoeuvre-lès-Nancy</u> 19km
Laboratoire d'analyses médicales	1
Etablissement pour handicapé	1
EHPA	1
Médecin	3
Dentiste	3
Chirurgien	X <u>Vandoeuvre-lès-Nancy</u> 20km
Dermatologue	X <u>Neuves-Maisons</u> 15km
Anesthésiste	X <u>Vandoeuvre-lès-Nancy</u> 21km
Gastro-entérologue	X <u>Vandoeuvre-lès-Nancy</u> 20km
Gynécologue	X <u>Vandoeuvre-lès-Nancy</u> 21km
Cancérologue	X <u>Nancy</u> 25km
Neurologue	X <u>Nancy</u> 24km
Ophthalmologue	X <u>Messein</u> 15km
ORL	X <u>Vandoeuvre-lès-Nancy</u> 20km
Cardiologue	X <u>Neuves-Maisons</u> 14km
Pédiatre	X <u>Ludres</u> 17km
Pneumologue	X <u>Ludres</u> 16km
Psychologue	X <u>Mirecourt</u> 20km
Radiologue	X <u>Vandoeuvre-lès-Nancy</u> 19km
Rhumatologue	X <u>Vandoeuvre-lès-Nancy</u> 21km
Sage-femme	1



## Éducation

Crèche	2
Ecole maternelle Public	X <u>Haroué</u> 7km
Ecole maternelle Privé	X <u>Domrémy-la-Pucelle</u> 30km
Ecole primaire Public	1
Ecole primaire Privé	X <u>Bayon</u> 17km
Collège Public	1
Collège Privé	X <u>Jarville-la-Malgrange</u> 22km
Lycée Public	X <u>Pont-Saint-Vincent</u> 13km
Lycée Privé	X <u>Jarville-la-Malgrange</u> 22km

Sources : Base Sirene des entreprises et de leurs établissements selon les dernières parutions officielles de 2025 portant sur l'année 2024 ([data.gouv](#)). Liste, localisation et tarifs des professionnels de santé selon les dernières parutions officielles de 2025 portant sur l'année 2024 ([opendatasoft](#)) et FINESS Extraction du Fichier des établissements selon les dernières parutions officielles de 2025 portant sur l'année 2024 ([data.gouv](#)). Adresse et géolocalisation des établissements d'enseignement du premier et second degrés selon les dernières parutions officielles de 2025 portant sur l'année 2024 ([data.education.gouv](#))

## Villes autour de Vézelize

Ville	Habitants	Superficie	Pop densité	Pop active	Taux chômage	Revenu moyen	Prix immobilier
Ognéville	87	4 km <sup>2</sup>	22 h/km <sup>2</sup>	49.4%	2.3%	NC	1 108 €/m <sup>2</sup>
Vroncourt	273	4 km <sup>2</sup>	68 h/km <sup>2</sup>	51.6%	1.8%	25 180 €/an	1 481 €/m <sup>2</sup>
Quevilloncourt	96	2 km <sup>2</sup>	48 h/km <sup>2</sup>	46.9%	4.2%	NC	1 090 €/m <sup>2</sup>
Hammeville	195	5 km <sup>2</sup>	39 h/km <sup>2</sup>	41.5%	2.1%	25 430 €/an	1 172 €/m <sup>2</sup>
Houdreville (1 avis)	403	10 km <sup>2</sup>	40 h/km <sup>2</sup>	51.4%	4.5%	23 320 €/an	766 €/m <sup>2</sup>
Vitrey	193	11 km <sup>2</sup>	18 h/km <sup>2</sup>	50.3%	2.1%	26 330 €/an	1 282 €/m <sup>2</sup>
Omelmont	192	4 km <sup>2</sup>	48 h/km <sup>2</sup>	42.2%	3.1%	28 290 €/an	1 400 €/m <sup>2</sup>
Forcelles-Saint-Gorgon	168	5 km <sup>2</sup>	34 h/km <sup>2</sup>	41.7%	2.4%	25 020 €/an	1 381 €/m <sup>2</sup>
Tantonville	663	8 km <sup>2</sup>	83 h/km <sup>2</sup>	43.6%	4.4%	22 600 €/an	874 €/m <sup>2</sup>
Clérey-sur-Brenon	57	4 km <sup>2</sup>	14 h/km <sup>2</sup>	47.4%	1.8%	NC	1 835 €/m <sup>2</sup>
Étreval	59	2 km <sup>2</sup>	30 h/km <sup>2</sup>	37.3%	1.7%	NC	NC
Thorey-Lyautey	119	6 km <sup>2</sup>	20 h/km <sup>2</sup>	42.9%	3.4%	21 610 €/an	882 €/m <sup>2</sup>
Goviller	418	12 km <sup>2</sup>	35 h/km <sup>2</sup>	51.9%	1.7%	23 910 €/an	1 249 €/m <sup>2</sup>
Houdelmont	363	3 km <sup>2</sup>	121 h/km <sup>2</sup>	50.4%	1.7%	25 060 €/an	1 250 €/m <sup>2</sup>
Saxon-Sion	46	6 km <sup>2</sup>	8 h/km <sup>2</sup>	67.4%	8.7%	NC	736 €/m <sup>2</sup>

bien-dans-ma-ville.fr



# Vous aimez votre ville ? Notez-la !

Et faites-nous part de vos remarques constructives



Avec

**BIEN** dans  
ma **VILLE** 