



Version web

# Ville de Veyrines-de-Domme

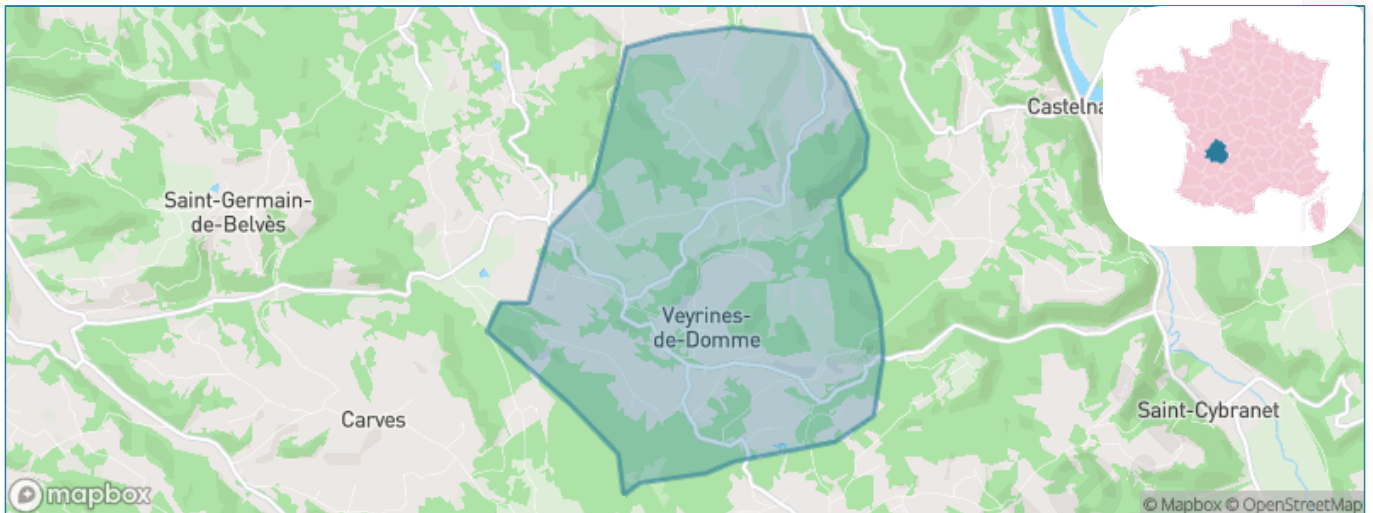
Présenté par

**BIEN** dans ma **VILLE** 

# Sommaire

Situation géographique .....	3
Statistiques sur la population .....	4
Evolution du nombre d'habitants .....	4
Tranche d'âge .....	5
0-14 ans .....	5
15-29 ans .....	5
30-44 ans .....	5
45-59 ans .....	5
60-74 ans .....	5
75-89 ans .....	5
90 ans et + .....	5
Activité professionnelle .....	5
Agriculteurs .....	5
Artisans, Commerçants .....	5
Cadres et sup. ....	5
Professions intermédiaires .....	5
Employé .....	5
Ouvrier .....	5
Retraité .....	5
Autres .....	5
Niveau de diplôme .....	6
Sans diplôme ou CEP .....	6
Brevet, BEPC, DNB .....	6
CAP-BEP ou équivalent .....	6
BAC ou équivalent .....	6
BAC+2 .....	6
BAC+3 ou +4 .....	6
BAC+5 ou plus .....	6
Composition des ménages .....	6
Couple sans enfant .....	6
Couple avec enfant(s) .....	6
Famille monoparentale .....	6
Colocation / Autre .....	6
Personnes seules .....	6
Profils électoraux .....	7
Premier tour .....	7
Sécurité .....	8
Evolution du nombre d'infractions .....	8
Pour comparer .....	9
Services à la population .....	10
Commerce .....	10
Éducation .....	10
Villes autour de Veyrines-de-Domme .....	12

# Situation géographique



## i Informations clés

- **Région** : Nouvelle-Aquitaine
- **Département** : Dordogne
- **Code postal** : 24250
- **Superficie** : 11 km<sup>2</sup>



# Statistiques sur la population



Nombre d'habitants

**236**



Age moyen

**45 ans**



Pop active

**47.5%**



Taux chômage

**9.6%**



Pop densité

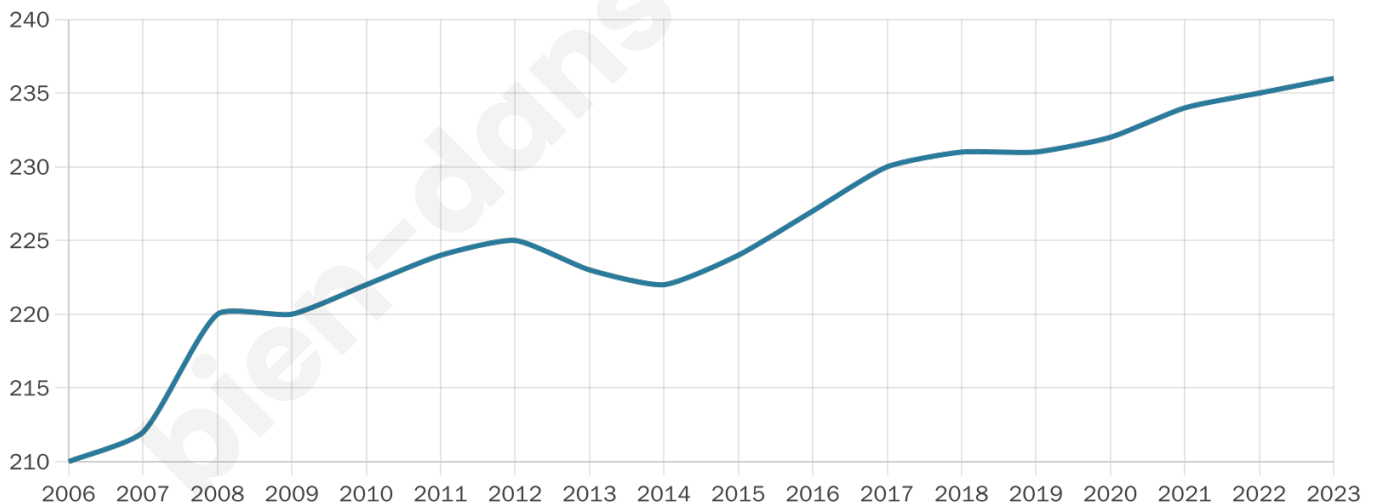
**21 h/km<sup>2</sup>**



Revenu moyen

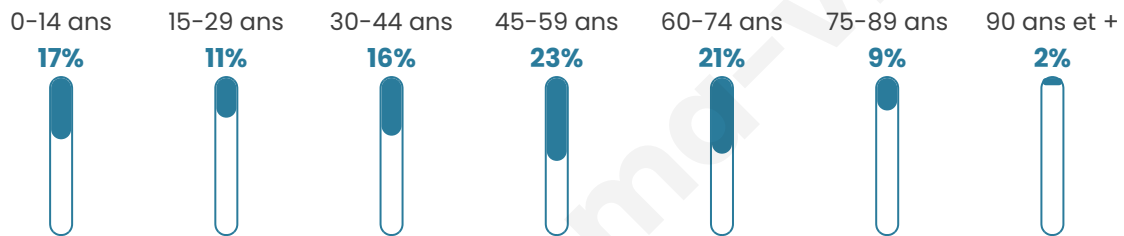
**21 120 €/an**

## Evolution du nombre d'habitants

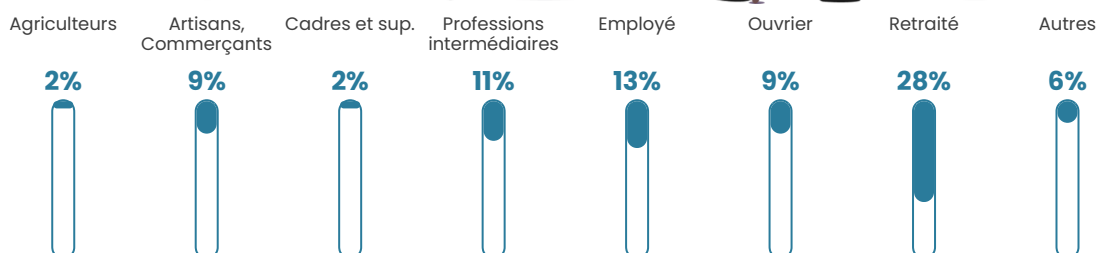


Sources : Institut national de la statistique et des études économiques (insee) selon Les dernières parutions officielles de 2024 portant sur les années 2020, 2021 et 2022.


## Tranche d'âge




## Activité professionnelle



## Niveau de diplôme















## Composition des ménages



# Profils électoraux

## Premier tour

	Jean-Luc MÉLENCHON	28.47 %
	Marine LE PEN	21.17 %
	Emmanuel MACRON	17.52 %
	Jean LASSALLE	13.87 %
	Fabien ROUSSEL	4.38 %
	Yannick JADOT	4.38 %
	Éric ZEMMOUR	3.65 %
	Nicolas DUPONT- AIGNAN	2.92 %
	Anne HIDALGO	1.46 %
	Nathalie ARTHAUD	0.73 %
	Valérie PÉCRESE	0.73 %
	Philippe POUTOU	0.73 %



### 186 inscrits

Participation : 75.81%

Votes blancs : 2.13%

Votes nuls : 0.71%

## Second tour

	Emmanuel MACRON	46,09 %
	Marine LE PEN	53,91 %

### 186 inscrits

Participation : 70.97%

Votes blancs : 9.09%

Votes nuls : 3.79%

# Sécurité



Agressions physiques / sexuelles

0



Cambriolages

0



Vols / dégradations

0



Stupéfiants

0

## Evolution du nombre d'infractions



## Pour comparer

(en proportion du nombre d'habitants)



Sources : Bases statistiques communale, départementale et régionale de la délinquance enregistrée par la police et la gendarmerie nationales selon les dernières parutions officielles de 2025 portant sur l'année 2024 ([data.gouv](https://data.gouv.fr)).

Agressions physiques / sexuelles : Violences sexuelles, coups et blessures volontaires intrafamiliaux, coups et blessures volontaires, autres coups, blessures volontaires et vols violents sans arme.

Cambriolages : Cambriolages de logements.

Vols : Vols avec armes, vols d'accessoires sur véhicules, vols dans les véhicules, vols de véhicules, vols sans violence contre des personnes, destructions, dégradations volontaires et escroqueries.

Stupéfiants : Trafic de stupéfiants dont (AFD) et usage de stupéfiants.

# Services à la population



## Commerce

Hypermarché	X <a href="#">Sarlat-la-Canéda</a> 13km
Supermarché	X <a href="#">Cénac-et-Saint-Julien</a> 7km
Superette	X <a href="#">Saint-Cybranet</a> 4km
Boulangerie	X <a href="#">Castelnaud-la-Chapelle</a> 4km
Boucherie	X <a href="#">Castelnaud-la-Chapelle</a> 3km
Restaurant	1
Garage	1
Station-service	X <a href="#">Cénac-et-Saint-Julien</a> 7km
Banque	X <a href="#">Daglan</a> 5km
La poste	X <a href="#">Vézac</a> 8km
Coiffeur	1
Tabac	X <a href="#">Sarlat-la-Canéda</a> 14km
Bars / discothèque	X <a href="#">Castelnaud-la-Chapelle</a> 4km
Bibliothèque	X <a href="#">Daglan</a> 8km
Cinéma	X <a href="#">Sarlat-la-Canéda</a> 14km
Vétérinaire	X <a href="#">Pays de Belvès</a> 9km



## Santé

Pharmacie	X <a href="#">Beynac-et-Cazenac</a> 7km
Hôpital	X <a href="#">Sarlat-la-Canéda</a> 15km
Laboratoire d'analyses médicales	X <a href="#">Sarlat-la-Canéda</a> 14km
Etablissement pour handicapé	X <a href="#">Sainte-Foy-de-Belvès</a> 8km
EHPA	X <a href="#">Domme</a> 8km
Médecin	X <a href="#">Saint-Cybranet</a> 4km
Dentiste	X <a href="#">Saint-Germain-de-Belvès</a> 6km
Chirurgien	X <a href="#">Sarlat-la-Canéda</a> 13km
Dermatologue	X <a href="#">Cahors</a> 46km
Anesthésiste	X <a href="#">Le Vignion-en-Quercy</a> 48km
Gastro-entérologue	X <a href="#">Siorac-en-Périgord</a> 13km
Gynécologue	X <a href="#">Sarlat-la-Canéda</a> 14km
Cancérologue	X <a href="#">Périgueux</a> 54km
Neurologue	X <a href="#">Brive-la-Gaillarde</a> 54km
Ophtalmologue	X <a href="#">Le Bugue</a> 21km
ORL	X <a href="#">Sarlat-la-Canéda</a> 15km
Cardiologue	X <a href="#">Carsac-Aillac</a> 15km
Pédiatre	X <a href="#">Sarlat-la-Canéda</a> 15km
Pneumologue	X <a href="#">Cahors</a> 45km
Psychologue	X <a href="#">Sarlat-la-Canéda</a> 15km
Radiologue	X <a href="#">Sarlat-la-Canéda</a> 12km
Rhumatologue	X <a href="#">Cahors</a> 45km
Sage-femme	X <a href="#">Pays de Belvès</a> 9km



## Éducation

Crèche	X <a href="#">Pays de Belvès</a> 9km
Ecole maternelle Public	X <a href="#">Saint-Cyprien</a> 11km
Ecole maternelle Privé	X <a href="#">Molières</a> 63km
Ecole primaire Public	X <a href="#">Saint-Cybranet</a> 4km
Ecole primaire Privé	X <a href="#">Sarlat-la-Canéda</a> 14km
Collège Public	X <a href="#">Pays de Belvès</a> 9km
Collège Privé	X <a href="#">Sarlat-la-Canéda</a> 14km
Lycée Public	X <a href="#">Sarlat-la-Canéda</a> 12km
Lycée Privé	X <a href="#">Sarlat-la-Canéda</a> 14km

Sources : Base Sirene des entreprises et de leurs établissements selon les dernières parutions officielles de 2025 portant sur l'année 2024

([data.gouv](#)). Liste, localisation et tarifs des professionnels de santé selon les dernières parutions officielles de 2025 portant sur l'année 2024 ([opendatasoft](#)) et FINESS Extraction du Fichier des établissements selon les dernières parutions officielles de 2025 portant sur l'année 2024 ([data.gouv](#)). Adresse et géolocalisation des établissements d'enseignement du premier et second degrés selon les dernières parutions officielles de 2025 portant sur l'année 2024 ([data.education.gouv](#))

bien-dans-ma-ville.fr

## Villes autour de Veyrines-de-Domme

Ville	Habitants	Superficie	Pop densité	Pop active	Taux chômage	Revenu moyen	Prix immobilier
Grives	106	8 km <sup>2</sup>	13 h/km <sup>2</sup>	43.4%	2.8%	NC	804 €/m <sup>2</sup>
Saint-Laurent-la-Vallée (1 avis)	237	15 km <sup>2</sup>	16 h/km <sup>2</sup>	38.4%	3.4%	19 030 €/an	795 €/m <sup>2</sup>
Carves	98	10 km <sup>2</sup>	10 h/km <sup>2</sup>	36.7%	2%	NC	2 072 €/m <sup>2</sup>
Castelnaud-la-Chapelle (1 avis)	451	20 km <sup>2</sup>	23 h/km <sup>2</sup>	42.1%	5.3%	21 250 €/an	1 563 €/m <sup>2</sup>
Saint-Cybranet	384	10 km <sup>2</sup>	38 h/km <sup>2</sup>	44.3%	5.2%	20 230 €/an	1 602 €/m <sup>2</sup>
Cladech	86	5 km <sup>2</sup>	17 h/km <sup>2</sup>	54.7%	4.7%	NC	872 €/m <sup>2</sup>
Saint-Vincent-de-Cosse	388	7 km <sup>2</sup>	55 h/km <sup>2</sup>	40.5%	6.7%	19 900 €/an	2 019 €/m <sup>2</sup>
Beynac-et-Cazenac	397	12 km <sup>2</sup>	33 h/km <sup>2</sup>	52.4%	4.5%	21 910 €/an	1 624 €/m <sup>2</sup>
Doissat	99	15 km <sup>2</sup>	7 h/km <sup>2</sup>	53.5%	11.1%	NC	1 905 €/m <sup>2</sup>
Allas-les-Mines	203	7 km <sup>2</sup>	29 h/km <sup>2</sup>	36.9%	4.4%	22 320 €/an	1 500 €/m <sup>2</sup>
Cénac-et-Saint-Julien (2 avis)	1 183	19 km <sup>2</sup>	62 h/km <sup>2</sup>	41.6%	4.7%	21 790 €/an	1 883 €/m <sup>2</sup>
Saint-Germain-de-Belvès (1 avis)	180	7 km <sup>2</sup>	26 h/km <sup>2</sup>	43.3%	5%	20 360 €/an	2 299 €/m <sup>2</sup>
Vézac	533	13 km <sup>2</sup>	41 h/km <sup>2</sup>	38.1%	4.3%	22 000 €/an	1 600 €/m <sup>2</sup>
Sainte-Foy-de-Belvès	142	7 km <sup>2</sup>	20 h/km <sup>2</sup>	17.6%	1.4%	NC	1 420 €/m <sup>2</sup>
Saint-Pompont	373	27 km <sup>2</sup>	14 h/km <sup>2</sup>	35.9%	4.8%	20 250 €/an	1 278 €/m <sup>2</sup>

bien-dans-ma-ville.fr



# Vous aimez votre ville ? Notez-la !

Et faites-nous part de vos remarques constructives



Avec

**BIEN** dans  
ma **VILLE** 