



Version web

# Ville de Veuil

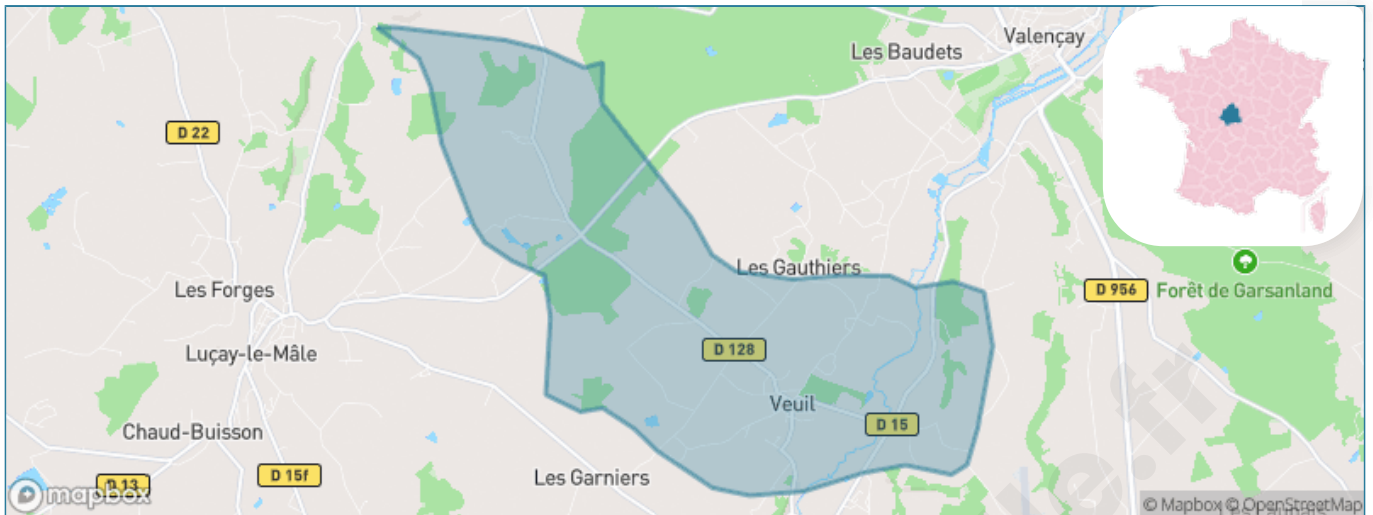
Présenté par

**BIEN** dans  
ma **VILLE** 

# Sommaire

Situation géographique .....	3
Statistiques sur la population .....	4
Evolution du nombre d'habitants .....	4
Tranche d'âge .....	5
0-14 ans .....	5
15-29 ans .....	5
30-44 ans .....	5
45-59 ans .....	5
60-74 ans .....	5
75-89 ans .....	5
90 ans et + .....	5
Activité professionnelle .....	5
Agriculteurs .....	5
Artisans, Commerçants .....	5
Cadres et sup. ....	5
Professions intermédiaires .....	5
Employé .....	5
Ouvrier .....	5
Retraité .....	5
Autres .....	5
Niveau de diplôme .....	6
Sans diplôme ou CEP .....	6
Brevet, BEPC, DNB .....	6
CAP-BEP ou équivalent .....	6
BAC ou équivalent .....	6
BAC+2 .....	6
BAC+3 ou +4 .....	6
BAC+5 ou plus .....	6
Composition des ménages .....	6
Couple sans enfant .....	6
Couple avec enfant(s) .....	6
Famille monoparentale .....	6
Colocation / Autre .....	6
Personnes seules .....	6
Profils électoraux .....	7
Premier tour .....	7
Sécurité .....	8
Evolution du nombre d'infractions .....	8
Pour comparer .....	9
Services à la population .....	10
Commerce .....	10
Éducation .....	10
Villes autour de Veuil .....	12
Avis sur la ville de Veuil .....	13
Moyenne par critère .....	13
Villes autour de Veuil .....	13
Répartition des avis par note .....	13
Répartition des avis par note .....	13

# Situation géographique



## i Informations clés

- **Région** : Centre-Val de Loire
- **Département** : Indre
- **Code postal** : 36600
- **Superficie** : 18 km<sup>2</sup>



# Statistiques sur la population



Nombre d'habitants

**379**



Age moyen

**48 ans**



Pop active

**42.7%**



Taux chômage

**7.5%**



Pop densité

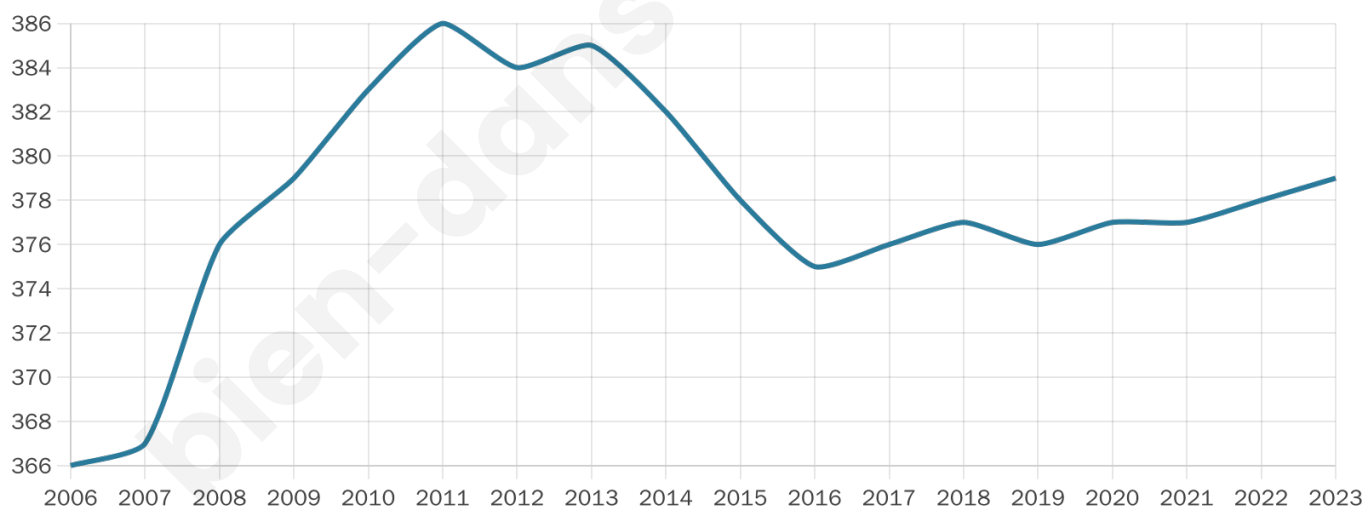
**21 h/km<sup>2</sup>**



Revenu moyen

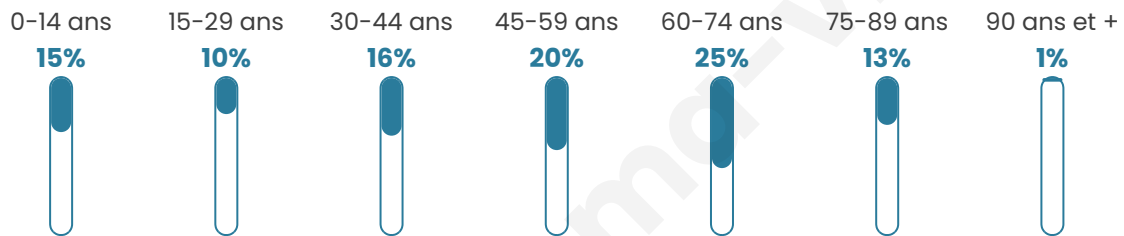
**20 390 €/an**

## Evolution du nombre d'habitants

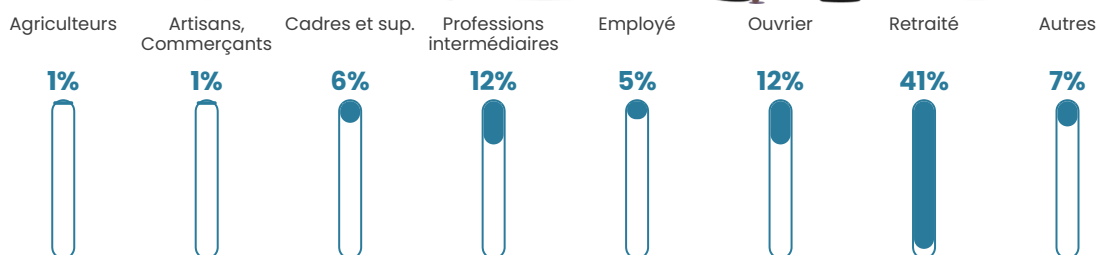


Sources : Institut national de la statistique et des études économiques (insee) selon Les dernières parutions officielles de 2024 portant sur les années 2020, 2021 et 2022.

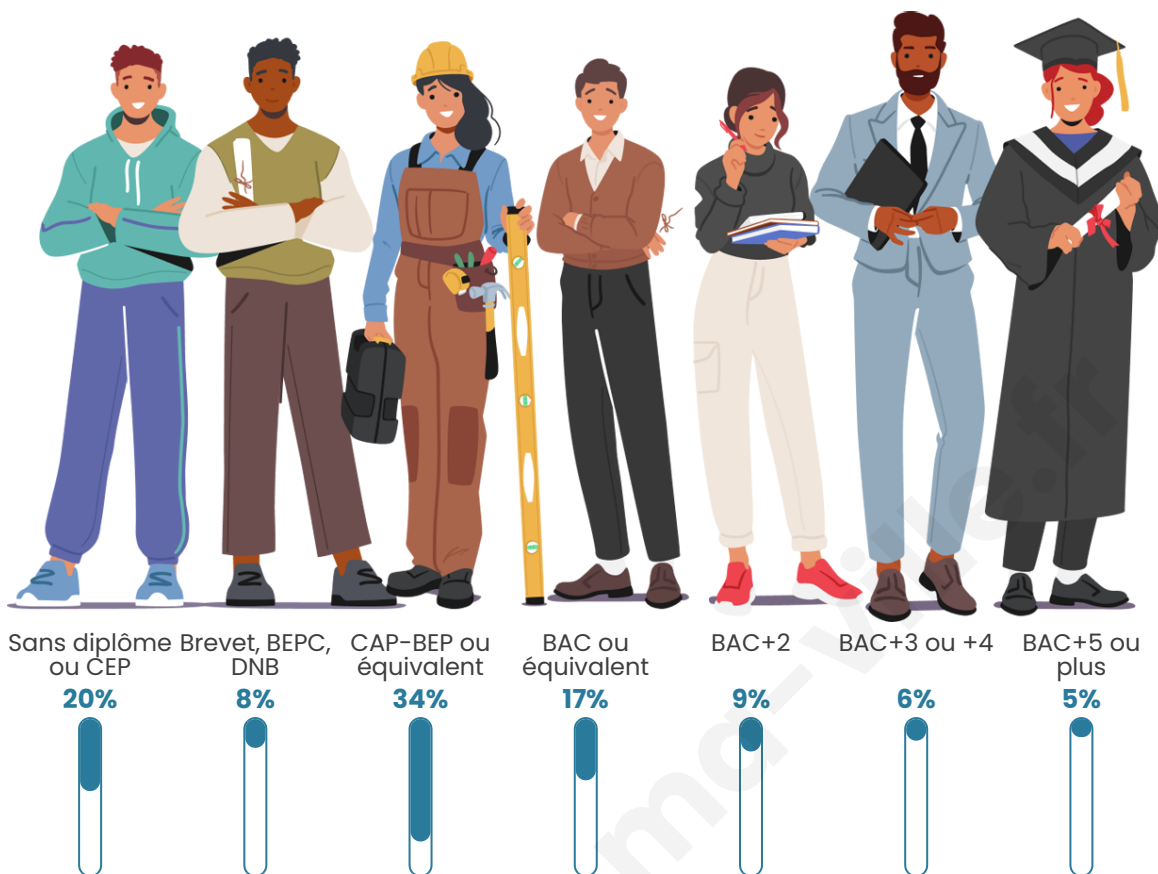
## Tranche d'âge




## Activité professionnelle



## Niveau de diplôme



## Composition des ménages



# Profils électoraux



## Premier tour

	Marine LE PEN	33.64 %
	Emmanuel MACRON	24.09 %
	Jean-Luc MÉLENCHON	15.91 %
	Valérie PÉCRESSÉ	7.73 %
	Jean LASSALLE	6.82 %
	Éric ZEMMOUR	2.27 %
	Yannick JADOT	2.27 %
	Philippe POUTOU	2.27 %
	Nathalie ARTHAUD	1.82 %
	Fabien ROUSSEL	1.36 %
	Anne HIDALGO	1.36 %
	Nicolas DUPONT- AIGNAN	0.45 %

### 304 inscrits

Participation : 75%  
Votes blancs : 2.19%  
Votes nuls : 1.32%

## Second tour

	Emmanuel MACRON	43,15 %
	Marine LE PEN	56,85 %

### 304 inscrits

Participation : 74.34%  
Votes blancs : 10.18%  
Votes nuls : 2.65%

# Sécurité



Agressions physiques / sexuelles

0



Cambriolages

0



Vols / dégradations

0



Stupéfiants

0

## Evolution du nombre d'infractions



## Pour comparer

(en proportion du nombre d'habitants)

Ville  Département  Région



Sources : Bases statistiques communale, départementale et régionale de la délinquance enregistrée par la police et la gendarmerie nationales selon les dernières parutions officielles de 2025 portant sur l'année 2024 ([data.gouv](https://data.gouv.fr)).

Agressions physiques / sexuelles : Violences sexuelles, coups et blessures volontaires intrafamiliaux, coups et blessures volontaires, autres coups, blessures volontaires et vols violents sans arme.

Cambriolages : Cambriolages de logements.

Vols : Vols avec armes, vols d'accessoires sur véhicules, vols dans les véhicules, vols de véhicules, vols sans violence contre des personnes, destructions, dégradations volontaires et escroqueries.

Stupéfiants : Trafic de stupéfiants dont (AFD) et usage de stupéfiants.

# Services à la population



## Commerce

Hypermarché	X <a href="#">Buzançais</a> 27km
Supermarché	X <a href="#">Valençay</a> 6km
Superette	X <a href="#">Vicq-sur-Nahon</a> 1km
Boulangerie	X <a href="#">Vicq-sur-Nahon</a> 1km
Boucherie	<b>1</b>
Restaurant	<b>2</b>
Garage	X <a href="#">Valençay</a> 5km
Station-service	X <a href="#">Valençay</a> 5km
Banque	X <a href="#">Valençay</a> 6km
La poste	X <a href="#">Valençay</a> 6km
Coiffeur	X <a href="#">Vicq-sur-Nahon</a> 1km
Tabac	X <a href="#">Pellevoisin</a> 17km
Bars / discothèque	<b>1</b>
Bibliothèque	X <a href="#">Noyers-sur-Cher</a> 20km
Cinéma	X <a href="#">Selles-sur-Cher</a> 18km
Vétérinaire	X <a href="#">Valençay</a> 6km



## Santé

Pharmacie	X <a href="#">Vicq-sur-Nahon</a> 2km
Hôpital	X <a href="#">Châtillon-sur-Indre</a> 30km
Laboratoire d'analyses médicales	X <a href="#">Selles-sur-Cher</a> 19km
Etablissement pour handicapé	X <a href="#">Valençay</a> 5km
EHPA	X <a href="#">Valençay</a> 7km
Médecin	X <a href="#">Vicq-sur-Nahon</a> 2km
Dentiste	X <a href="#">Valençay</a> 7km
Chirurgien	X <a href="#">Romorantin-Lanthenay</a> 32km
Dermatologue	X <a href="#">Saint-Julien-sur-Cher</a> 27km
Anesthésiste	X <a href="#">Saint-Flovier</a> 40km
Gastro-entérologue	X <a href="#">Saint-Aignan</a> 21km
Gynécologue	X <a href="#">Châteauroux</a> 36km
Cancérologue	X <a href="#">La Chaussée-Saint-Victor</a> 57km
Neurologue	X <a href="#">Châteauroux</a> 37km
Ophthalmologue	X <a href="#">Luçay-le-Mâle</a> 6km
ORL	X <a href="#">Châteauroux</a> 36km
Cardiologue	X <a href="#">Châteauroux</a> 36km
Pédiatre	X <a href="#">Amboise</a> 52km
Pneumologue	X <a href="#">Noyers-sur-Cher</a> 21km
Psychologue	X <a href="#">Selles-sur-Cher</a> 18km
Radiologue	X <a href="#">Noyers-sur-Cher</a> 21km
Rhumatologue	X <a href="#">Déols</a> 35km
Sage-femme	X <a href="#">Noyers-sur-Cher</a> 21km



## Éducation

Crèche	X <a href="#">Rouvres-les-Bois</a> 12km
Ecole maternelle Public	X <a href="#">Vicq-sur-Nahon</a> 1km
Ecole maternelle Privé	X <a href="#">Céré-la-Ronde</a> 29km
Ecole primaire Public	<b>1</b>
Ecole primaire Privé	X <a href="#">Levroux</a> 17km
Collège Public	X <a href="#">Valençay</a> 6km
Collège Privé	X <a href="#">Buzançais</a> 26km
Lycée Public	X <a href="#">Saint-Aignan</a> 20km
Lycée Privé	X <a href="#">Saint-Cyran-du-Jambot</a> 31km

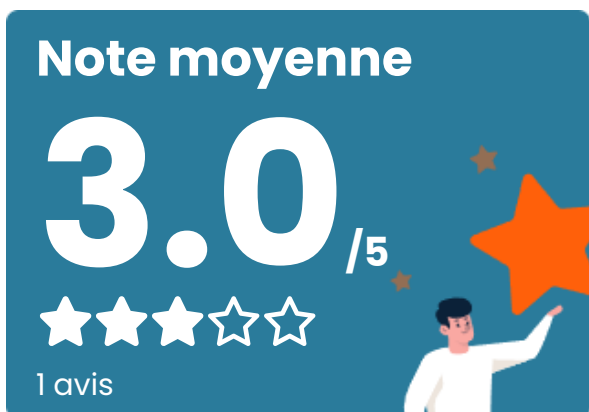
Sources : Base Sirene des entreprises et de leurs établissements selon les dernières parutions officielles de 2025 portant sur l'année 2024 ([data.gouv](#)). Liste, localisation et tarifs des professionnels de santé selon les dernières parutions officielles de 2025 portant sur l'année 2024 ([opendatasoft](#)) et FINISS Extraction du Fichier des établissements selon les dernières parutions officielles de 2025 portant sur l'année 2024 ([data.gouv](#)). Adresse et géolocalisation des établissements d'enseignement du premier et second degrés selon les

bien-dans-ma-ville.fr


## Villes autour de Veuil

Ville	Habitants	Superficie	Pop densité	Pop active	Taux chômage	Revenu moyen	Prix immobilier
Vicq-sur-Nahon	677	49 km <sup>2</sup>	14 h/km <sup>2</sup>	43.9%	5.2%	21 020 €/an	781 €/m <sup>2</sup>
Valençay (4 avis)	2 228	41 km <sup>2</sup>	54 h/km <sup>2</sup>	35.3%	4.3%	21 110 €/an	1 121 €/m <sup>2</sup>
Langé (2 avis)	253	20 km <sup>2</sup>	13 h/km <sup>2</sup>	39.1%	4%	20 280 €/an	620 €/m <sup>2</sup>
Luçay-le-Mâle (2 avis)	1 324	68 km <sup>2</sup>	19 h/km <sup>2</sup>	32.5%	4.2%	20 110 €/an	943 €/m <sup>2</sup>
Baudres	397	27 km <sup>2</sup>	15 h/km <sup>2</sup>	39.8%	3.8%	21 410 €/an	820 €/m <sup>2</sup>
Gehée	253	22 km <sup>2</sup>	12 h/km <sup>2</sup>	40.3%	3.6%	21 620 €/an	1 333 €/m <sup>2</sup>
Villentrois-Faverolles-en-Berry	886	73 km <sup>2</sup>	12 h/km <sup>2</sup>	38.3%	3.5%	19 680 €/an	839 €/m <sup>2</sup>
Jeu-Maloches	116	12 km <sup>2</sup>	10 h/km <sup>2</sup>	39.7%	6%	NC	581 €/m <sup>2</sup>
Fontguenand	248	18 km <sup>2</sup>	14 h/km <sup>2</sup>	40.3%	6.9%	19 590 €/an	1 161 €/m <sup>2</sup>
Lye	758	24 km <sup>2</sup>	32 h/km <sup>2</sup>	40%	4.7%	20 970 €/an	978 €/m <sup>2</sup>
Moulins-sur-Céphons	277	32 km <sup>2</sup>	9 h/km <sup>2</sup>	40.1%	3.2%	20 440 €/an	989 €/m <sup>2</sup>
Rouvres-les-Bois	281	30 km <sup>2</sup>	9 h/km <sup>2</sup>	40.2%	3.9%	19 770 €/an	623 €/m <sup>2</sup>
Poulaines (1 avis)	816	46 km <sup>2</sup>	18 h/km <sup>2</sup>	41.3%	3.7%	20 280 €/an	1 109 €/m <sup>2</sup>
Val-Fouzon	968	46 km <sup>2</sup>	21 h/km <sup>2</sup>	39.9%	4.1%	20 210 €/an	772 €/m <sup>2</sup>
Buxeuil	214	19 km <sup>2</sup>	11 h/km <sup>2</sup>	45.3%	8.4%	20 690 €/an	813 €/m <sup>2</sup>

# Avis sur la ville de Veuil



## Moyenne par critère



## Villes autour de Veuil

Ville	Note globale	Sécurité	Éducation	Sport Loisir	Environnement	Vie pratique
Vicq-sur-Nahon	-	-	-	-	-	-
Valençay (4 avis)	3.6	3.5	3.3	3.5	4.3	3.3
Langé (2 avis)	3.1	3.5	3.5	2.5	3.5	2.5
Luçay-le-Mâle (2 avis)	3.5	4.5	3.0	2.0	5.0	3.0
Baudres	-	-	-	-	-	-
Gehée	-	-	-	-	-	-
Villentrois-Faverolles-en-Berry	-	-	-	-	-	-
Jeu-Maloches	-	-	-	-	-	-
Fontguenand	-	-	-	-	-	-
Lye	-	-	-	-	-	-
Moulins-sur-Céphons	-	-	-	-	-	-
Rouvres-les-Bois	-	-	-	-	-	-
Poulaines (1 avis)	3.2	4.0	3.0	2.0	4.0	3.0
Val-Fouzon	-	-	-	-	-	-
Buxeuil	-	-	-	-	-	-



# Vous aimez votre ville ? Notez-la !

Et faites-nous part de vos remarques constructives



Avec

**BIEN** dans ma **VILLE** 