



Version web

# Ville de Vétrigne

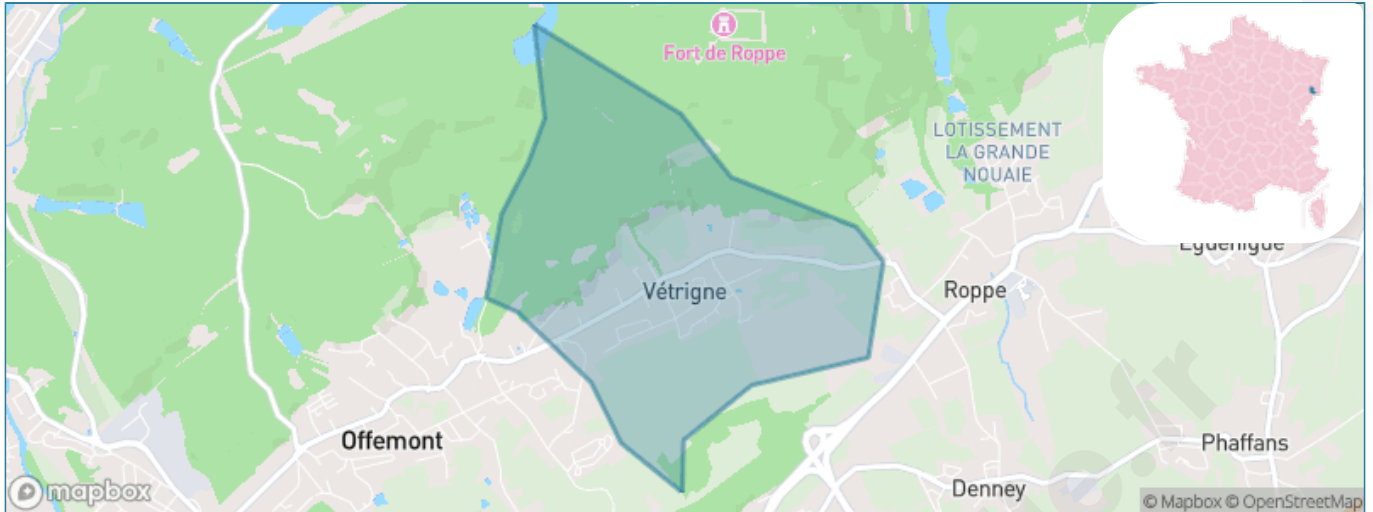
Présenté par

**BIEN** dans  
ma **VILLE** 

# Sommaire

Situation géographique .....	3
Statistiques sur la population .....	4
Evolution du nombre d'habitants .....	4
Tranche d'âge .....	5
0-14 ans .....	5
15-29 ans .....	5
30-44 ans .....	5
45-59 ans .....	5
60-74 ans .....	5
75-89 ans .....	5
90 ans et + .....	5
Activité professionnelle .....	5
Agriculteurs .....	5
Artisans, Commerçants .....	5
Cadres et sup. ....	5
Professions intermédiaires .....	5
Employé .....	5
Ouvrier .....	5
Retraité .....	5
Autres .....	5
Niveau de diplôme .....	6
Sans diplôme ou CEP .....	6
Brevet, BEPC, DNB .....	6
CAP-BEP ou équivalent .....	6
BAC ou équivalent .....	6
BAC+2 .....	6
BAC+3 ou +4 .....	6
BAC+5 ou plus .....	6
Composition des ménages .....	6
Couple sans enfant .....	6
Couple avec enfant(s) .....	6
Famille monoparentale .....	6
Colocation / Autre .....	6
Personnes seules .....	6
Profils électoraux .....	7
Premier tour .....	7
Sécurité .....	8
Evolution du nombre d'infractions .....	8
Pour comparer .....	9
Services à la population .....	10
Commerce .....	10
Éducation .....	10
Villes autour de Vétrigne .....	11

# Situation géographique



## i Informations clés

- **Région** : Bourgogne-Franche-Comté
- **Département** : Territoire de Belfort
- **Code postal** : 90300
- **Superficie** : 2 km<sup>2</sup>

**RÉGION**  
**BOURGOGNE**  
**FRANCHE**  
**COMTE**



# Statistiques sur la population



Nombre d'habitants

**636**



Age moyen

**42 ans**



Pop active

**49.8%**



Taux chômage

**3.3%**



Pop densité

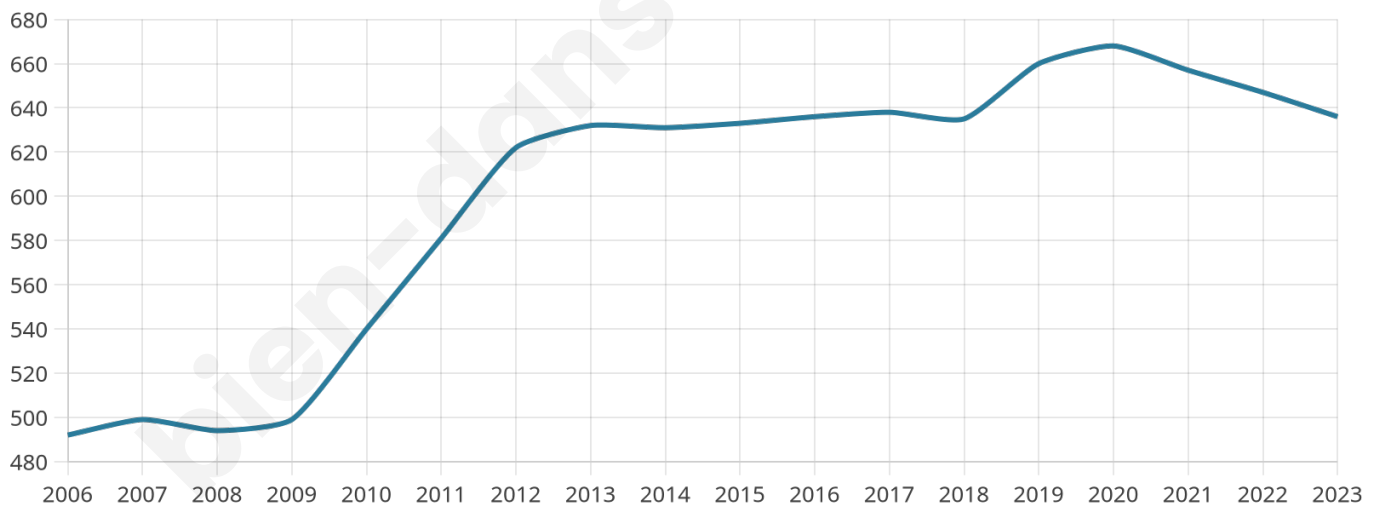
**318 h/km<sup>2</sup>**



Revenu moyen

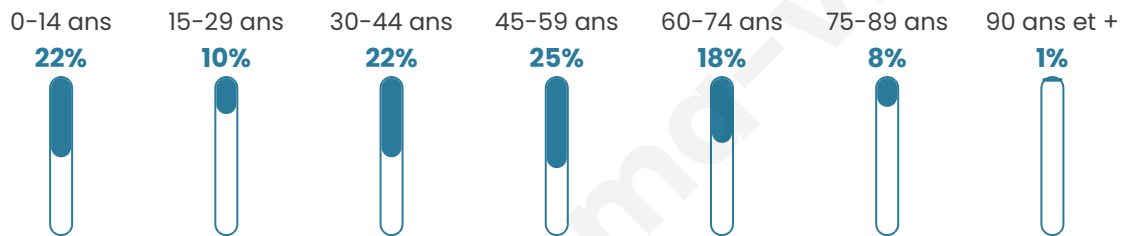
**29 270 €/an**

## Evolution du nombre d'habitants

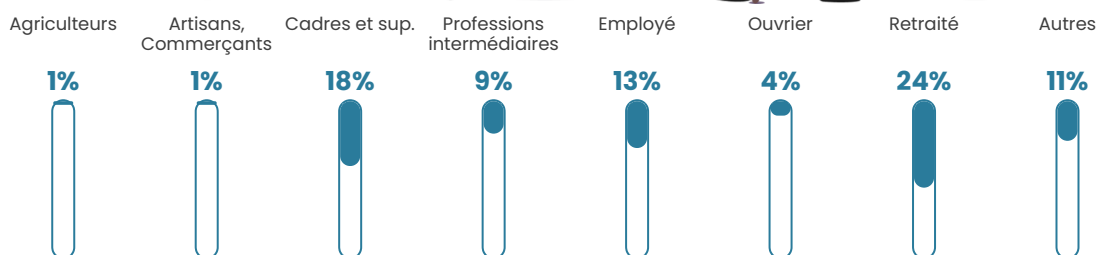


Sources : Institut national de la statistique et des études économiques (insee) selon Les dernières parutions officielles de 2024 portant sur les années 2020, 2021 et 2022.


## Tranche d'âge




## Activité professionnelle



## Niveau de diplôme















## Composition des ménages





# Profils électoraux

## Premier tour

	Emmanuel MACRON	29.32 %
	Marine LE PEN	27.07 %
	Jean-Luc MÉLENCHON	14.54 %
	Éric ZEMMOUR	6.27 %
	Yannick JADOT	6.02 %
	Valérie PÉCRESE	5.51 %
	Anne HIDALGO	2.76 %
	Nicolas DUPONT- AIGNAN	2.76 %
	Jean LASSALLE	2.26 %
	Fabien ROUSSEL	1.75 %
	Philippe POUTOU	1.25 %
	Nathalie ARTHAUD	0.50 %

## Second tour

	Emmanuel MACRON	53,35 %
	Marine LE PEN	46,65 %

### 513 inscrits

Participation : 77%  
Votes blancs : 5.57%  
Votes nuls : 3.8%

### 513 inscrits

Participation : 80.9%  
Votes blancs : 2.41%  
Votes nuls : 1.45%

# Sécurité



Agressions physiques / sexuelles

0



Cambriolages

0



Vols / dégradations

0



Stupéfiants

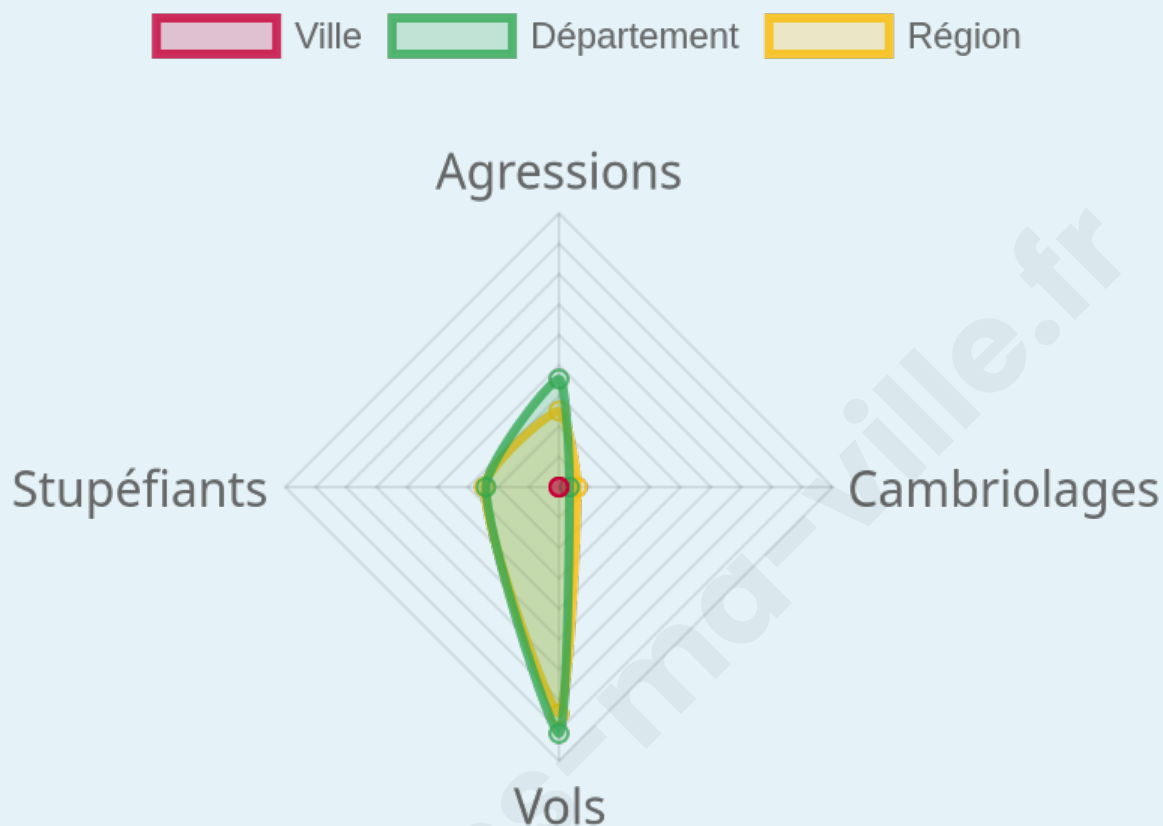
0

## Evolution du nombre d'infractions



## Pour comparer

(en proportion du nombre d'habitants)



Sources : Bases statistiques communale, départementale et régionale de la délinquance enregistrée par la police et la gendarmerie nationales selon les dernières parutions officielles de 2025 portant sur l'année 2024 ([data.gouv](https://data.gouv.fr)).

Agressions physiques / sexuelles : Violences sexuelles, coups et blessures volontaires intrafamiliaux, coups et blessures volontaires, autres coups, blessures volontaires et vols violents sans arme.

Cambriolages : Cambriolages de logements.

Vols : Vols avec armes, vols d'accessoires sur véhicules, vols dans les véhicules, vols de véhicules, vols sans violence contre des personnes, destructions, dégradations volontaires et escroqueries.

Stupéfiants : Trafic de stupéfiants dont (AFD) et usage de stupéfiants.

# Services à la population



## Commerce

Hypermarché	X <a href="#">Bessoncourt</a> 3km
Supermarché	X <a href="#">Offemont</a> 3km
Superette	X <a href="#">Roppe</a> 1km
Boulangerie	X <a href="#">Roppe</a> 2km
Boucherie	X <a href="#">Belfort</a> 4km
Restaurant	X <a href="#">Roppe</a> 1km
Garage	X <a href="#">Roppe</a> 1km
Station-service	X <a href="#">Bessoncourt</a> 3km
Banque	X <a href="#">Bessoncourt</a> 3km
La poste	1
Coiffeur	X <a href="#">Offemont</a> 1km
Tabac	X <a href="#">Roppe</a> 2km
Bars / discothèque	X <a href="#">Offemont</a> 2km
Bibliothèque	X <a href="#">Roppe</a> 2km
Cinéma	X <a href="#">Belfort</a> 4km
Vétérinaire	X <a href="#">Offemont</a> 2km



## Santé

Pharmacie	X <a href="#">Roppe</a> 2km
Hôpital	X <a href="#">Belfort</a> 5km
Laboratoire d'analyses médicales	X <a href="#">Valdoie</a> 4km
Etablissement pour handicapé	X <a href="#">Roppe</a> 2km
EHPA	X <a href="#">Belfort</a> 4km
Médecin	X <a href="#">Roppe</a> 1km
Dentiste	X <a href="#">Belfort</a> 3km
Chirurgien	X <a href="#">Belfort</a> 4km
Dermatologue	X <a href="#">Belfort</a> 4km
Anesthésiste	X <a href="#">Belfort</a> 4km
Gastro-entérologue	X <a href="#">Belfort</a> 4km
Gynécologue	X <a href="#">Belfort</a> 5km
Cancérologue	X 0km
Neurologue	X <a href="#">Belfort</a> 5km
Ophthalmologue	X <a href="#">Belfort</a> 4km
ORL	X <a href="#">Belfort</a> 4km
Cardiologue	X <a href="#">Belfort</a> 5km
Pédiatre	X <a href="#">Belfort</a> 4km
Pneumologue	X <a href="#">Belfort</a> 4km
Psychologue	X <a href="#">Belfort</a> 4km
Radiologue	X <a href="#">Belfort</a> 4km
Rhumatologue	X <a href="#">Belfort</a> 4km
Sage-femme	X <a href="#">Belfort</a> 4km



## Éducation

Crèche	X <a href="#">Roppe</a> 2km
Ecole maternelle Public	1
Ecole maternelle Privé	X <a href="#">Lutterbach</a> 31km
Ecole primaire Public	X <a href="#">Denney</a> 1km
Ecole primaire Privé	X <a href="#">Belfort</a> 4km
Collège Public	X <a href="#">Belfort</a> 3km
Collège Privé	X <a href="#">Belfort</a> 4km
Lycée Public	X <a href="#">Belfort</a> 4km
Lycée Privé	X <a href="#">Belfort</a> 4km

Sources : Base Sirene des entreprises et de leurs établissements selon les dernières parutions officielles de 2025 portant sur l'année 2024 ([data.gouv](#)). Liste, localisation et tarifs des professionnels de santé selon les dernières parutions officielles de 2025 portant sur l'année 2024 ([opendatasoft](#)) et FINISS Extraction du Fichier des établissements selon les dernières parutions officielles de 2025 portant sur l'année 2024 ([data.gouv](#)). Adresse et géolocalisation des établissements d'enseignement du premier et second degrés selon les dernières parutions officielles de 2025 portant sur l'année 2024 ([data.education.gouv](#))

## Villes autour de Vétrigne

Ville	Habitants	Superficie	Pop densité	Pop active	Taux chômage	Revenu moyen	Prix immobilier
Roppe (1 avis)	1 041	7 km <sup>2</sup>	149 h/km <sup>2</sup>	45.8%	3.6%	25 840 €/an	1 372 €/m <sup>2</sup>
Offemont (1 avis)	4 051	5 km <sup>2</sup>	810 h/km <sup>2</sup>	43.7%	5.8%	23 320 €/an	1 728 €/m <sup>2</sup>
Denney	763	3 km <sup>2</sup>	254 h/km <sup>2</sup>	45.5%	3.8%	24 970 €/an	1 583 €/m <sup>2</sup>
Phaffans	432	3 km <sup>2</sup>	144 h/km <sup>2</sup>	48.8%	3%	26 050 €/an	1 895 €/m <sup>2</sup>
Eguenigue	272	2 km <sup>2</sup>	136 h/km <sup>2</sup>	43%	2.6%	26 930 €/an	2 652 €/m <sup>2</sup>
Éloie	952	5 km <sup>2</sup>	190 h/km <sup>2</sup>	43.6%	3.6%	25 260 €/an	1 677 €/m <sup>2</sup>
Bessoncourt	1 309	7 km <sup>2</sup>	187 h/km <sup>2</sup>	47%	3.3%	26 850 €/an	2 028 €/m <sup>2</sup>
Pérouse	1 196	4 km <sup>2</sup>	299 h/km <sup>2</sup>	47.2%	3.3%	26 270 €/an	1 868 €/m <sup>2</sup>
Menoncourt	391	4 km <sup>2</sup>	98 h/km <sup>2</sup>	51.9%	2.6%	27 160 €/an	3 064 €/m <sup>2</sup>
Valdoie (3 avis)	5 175	4 km <sup>2</sup>	1 294 h/km <sup>2</sup>	45%	7.4%	21 030 €/an	1 486 €/m <sup>2</sup>
Chèvremont (1 avis)	1 539	8 km <sup>2</sup>	192 h/km <sup>2</sup>	48.3%	3.2%	27 180 €/an	1 764 €/m <sup>2</sup>
Anjoutey	611	7 km <sup>2</sup>	87 h/km <sup>2</sup>	46.2%	3.3%	25 280 €/an	1 513 €/m <sup>2</sup>
Belfort (54 avis)	45 912	17 km <sup>2</sup>	2 701 h/km <sup>2</sup>	44.6%	8.9%	18 850 €/an	1 273 €/m <sup>2</sup>
Lacollonge	234	1 km <sup>2</sup>	234 h/km <sup>2</sup>	47.4%	3.8%	26 650 €/an	NC
Bourg-sous-Châtelet	115	0 km <sup>2</sup>	115 h/km <sup>2</sup>	41.7%	3.5%	28 570 €/an	NC

bien-dans-ma-ville.fr



# **Vous aimez votre ville ? Notez-la !**

Et faites-nous part de vos remarques constructives



Avec

**BIEN** dans ma **VILLE** 