



Version web

# Ville de Vêtre-sur-Anzon

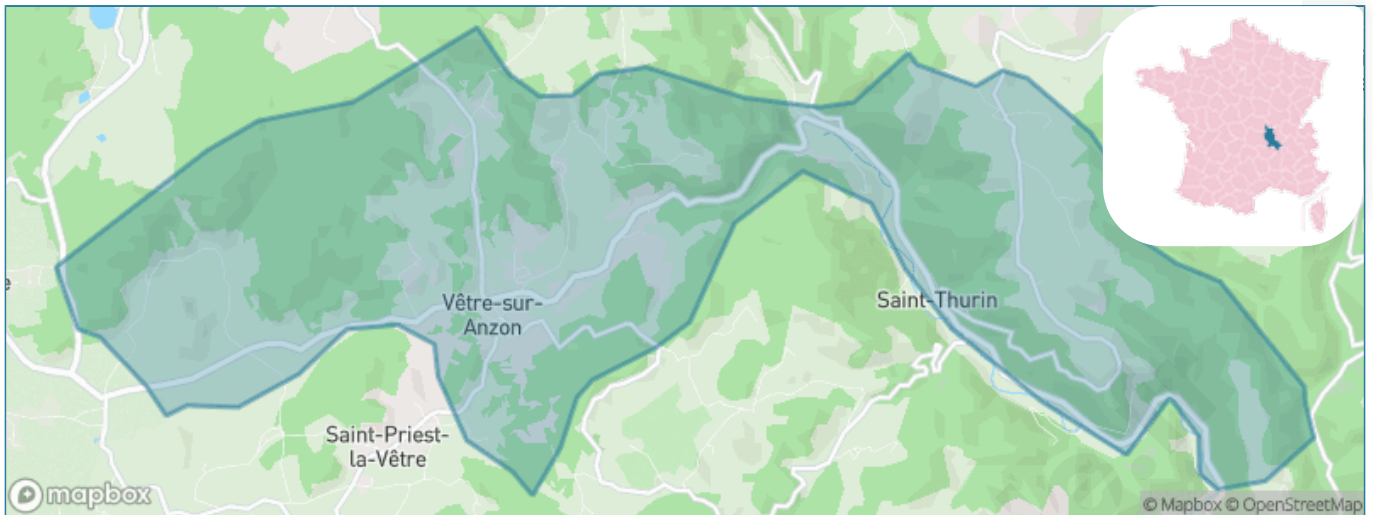
Présenté par

**BIEN** dans  
ma **VILLE** 

# Sommaire

Situation géographique .....	3
Statistiques sur la population .....	4
Evolution du nombre d'habitants .....	4
Tranche d'âge .....	5
0-14 ans .....	5
15-29 ans .....	5
30-44 ans .....	5
45-59 ans .....	5
60-74 ans .....	5
75-89 ans .....	5
90 ans et + .....	5
Activité professionnelle .....	5
Agriculteurs .....	5
Artisans, Commerçants .....	5
Cadres et sup. ....	5
Professions intermédiaires .....	5
Employé .....	5
Ouvrier .....	5
Retraité .....	5
Autres .....	5
Niveau de diplôme .....	6
Sans diplôme ou CEP .....	6
Brevet, BEPC, DNB .....	6
CAP-BEP ou équivalent .....	6
BAC ou équivalent .....	6
BAC+2 .....	6
BAC+3 ou +4 .....	6
BAC+5 ou plus .....	6
Composition des ménages .....	6
Couple sans enfant .....	6
Couple avec enfant(s) .....	6
Famille monoparentale .....	6
Colocation / Autre .....	6
Personnes seules .....	6
Profils électoraux .....	7
Premier tour .....	7
Sécurité .....	8
Evolution du nombre d'infractions .....	8
Pour comparer .....	9
Services à la population .....	10
Commerce .....	10
Éducation .....	10
Villes autour de Vêtre-sur-Anzon .....	11

# Situation géographique



## i Informations clés

- **Région** : Auvergne-Rhône-Alpes
- **Département** : Loire
- **Code postal** : 42440
- **Superficie** : 20 km<sup>2</sup>



**Loire**  
LE DÉPARTEMENT

# Statistiques sur la population



Nombre d'habitants

**564**



Age moyen

**47 ans**



Pop active

**39%**



Taux chômage

**6.9%**



Pop densité

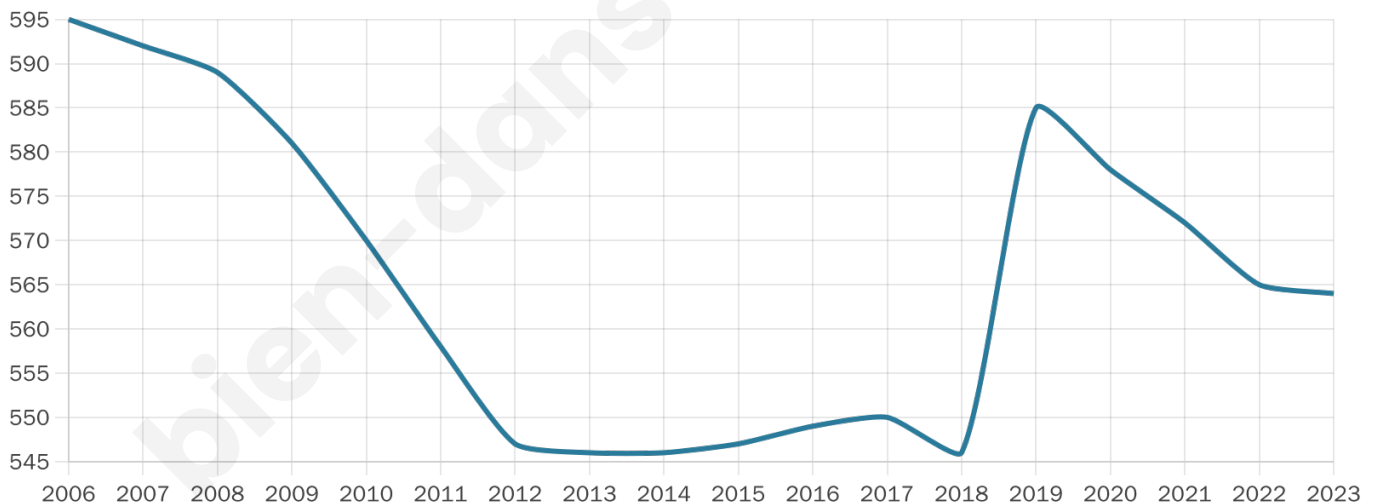
**28 h/km<sup>2</sup>**



Revenu moyen

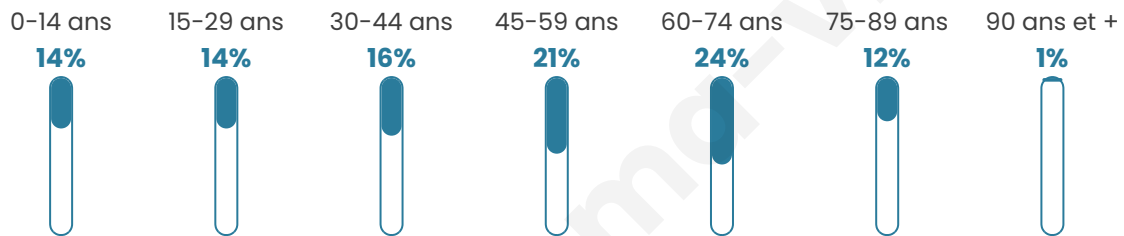
**19 230 €/an**

## Evolution du nombre d'habitants

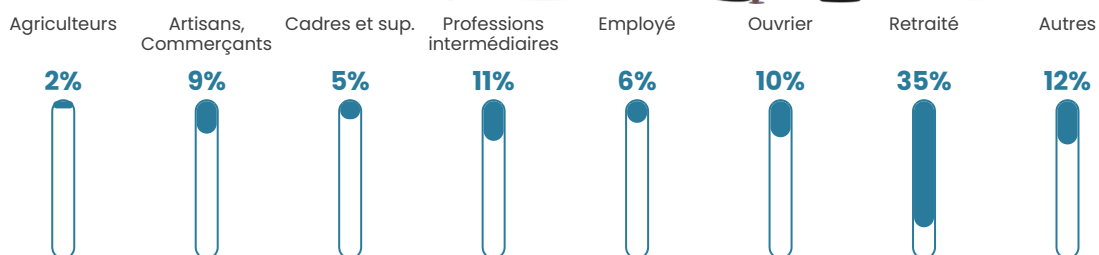


Sources : Institut national de la statistique et des études économiques (insee) selon Les dernières parutions officielles de 2024 portant sur les années 2020, 2021 et 2022.


## Tranche d'âge




## Activité professionnelle



## Niveau de diplôme















## Composition des ménages



# Profils électoraux

## Premier tour

	Marine LE PEN	32.42 %
	Emmanuel MACRON	23.63 %
	Jean-Luc MÉLENCHON	14.01 %
	Jean LASSALLE	5.49 %
	Fabien ROUSSEL	4.67 %
	Valérie PÉCRESE	4.67 %
	Éric ZEMMOUR	4.40 %
	Anne HIDALGO	3.02 %
	Nicolas DUPONT-AIGNAN	3.02 %
	Nathalie ARTHAUD	2.75 %
	Yannick JADOT	1.37 %
	Philippe POUTOU	0.55 %



### 472 inscrits

Participation : 78.39%

Votes blancs : 0.54%

Votes nuls : 1.08%

## Second tour

	Emmanuel MACRON	45,83 %
	Marine LE PEN	54,17 %

### 472 inscrits

Participation : 79.24%

Votes blancs : 7.75%

Votes nuls : 2.41%

# Sécurité



Agressions physiques / sexuelles

0



Cambriolages

0



Vols / dégradations

0



Stupéfiants

0

## Evolution du nombre d'infractions



## Pour comparer

(en proportion du nombre d'habitants)



Sources : Bases statistiques communale, départementale et régionale de la délinquance enregistrée par la police et la gendarmerie nationales selon les dernières parutions officielles de 2025 portant sur l'année 2024 ([data.gouv](https://data.gouv.fr)).

Agressions physiques / sexuelles : Violences sexuelles, coups et blessures volontaires intrafamiliaux, coups et blessures volontaires, autres coups, blessures volontaires et vols violents sans arme.

Cambriolages : Cambriolages de logements.

Vols : Vols avec armes, vols d'accessoires sur véhicules, vols dans les véhicules, vols de véhicules, vols sans violence contre des personnes, destructions, dégradations volontaires et escroqueries.

Stupéfiants : Trafic de stupéfiants dont (AFD) et usage de stupéfiants.

# Services à la population



## Commerce

Hypermarché	X <a href="#">Thiers</a> 24km
Supermarché	X <a href="#">Noirétable</a> 5km
Superette	1
Boulangerie	X <a href="#">Saint-Didier-sur-Rochefort</a> 3km
Boucherie	X <a href="#">Les Salles</a> 4km
Restaurant	1
Garage	1
Station-service	X <a href="#">Noirétable</a> 4km
Banque	X <a href="#">Noirétable</a> 5km
La poste	X <a href="#">Saint-Didier-sur-Rochefort</a> 4km
Coiffeur	X <a href="#">Saint-Didier-sur-Rochefort</a> 3km
Tabac	X <a href="#">Noirétable</a> 5km
Bars / discothèque	2
Bibliothèque	X <a href="#">Chabreloche</a> 13km
Cinéma	X <a href="#">Boën-sur-Lignon</a> 16km
Vétérinaire	X <a href="#">Noirétable</a> 5km



## Santé

Pharmacie	X <a href="#">Noirétable</a> 5km
Hôpital	X <a href="#">Thiers</a> 24km
Laboratoire d'analyses médicales	X <a href="#">Boën-sur-Lignon</a> 16km
Etablissement pour handicapé	X <a href="#">Les Salles</a> 4km
EHPA	X <a href="#">Saint-Didier-sur-Rochefort</a> 3km
Médecin	X <a href="#">Noirétable</a> 4km
Dentiste	X <a href="#">Noirétable</a> 5km
Chirurgien	X <a href="#">Thiers</a> 24km
Dermatologue	X <a href="#">Thiers</a> 23km
Anesthésiste	X <a href="#">Mornand-en-Forez</a> 28km
Gastro-entérologue	X <a href="#">Sainte-Agathe</a> 15km
Gynécologue	X <a href="#">Roanne</a> 30km
Cancérologue	X <a href="#">Clermont-Ferrand</a> 56km
Neurologue	X <a href="#">Roanne</a> 30km
Ophthalmologue	X <a href="#">Montbrison</a> 30km
ORL	X <a href="#">Roanne</a> 30km
Cardiologue	X <a href="#">Thiers</a> 22km
Pédiatre	X <a href="#">Roanne</a> 31km
Pneumologue	X <a href="#">Vichy</a> 46km
Psychologue	X <a href="#">Thiers</a> 22km
Radiologue	X <a href="#">Sainte-Agathe</a> 16km
Rhumatologue	X <a href="#">Roanne</a> 30km
Sage-femme	X <a href="#">Saint-Germain-Laval</a> 15km



## Éducation

Crèche	X <a href="#">Chausseterre</a> 9km
Ecole maternelle Public	X <a href="#">Les Salles</a> 4km
Ecole maternelle Privé	X <a href="#">Montbrison</a> 30km
Ecole primaire Public	X <a href="#">Saint-Didier-sur-Rochefort</a> 3km
Ecole primaire Privé	X <a href="#">Noirétable</a> 4km
Collège Public	X <a href="#">Noirétable</a> 5km
Collège Privé	X <a href="#">Saint-Just-en-Chevalet</a> 11km
Lycée Public	X <a href="#">Noirétable</a> 5km
Lycée Privé	X <a href="#">Courpière</a> 24km

Sources : Base Sirene des entreprises et de leurs établissements selon les dernières parutions officielles de 2025 portant sur l'année 2024 ([data.gouv](#)). Liste, localisation et tarifs des professionnels de santé selon les dernières parutions officielles de 2025 portant sur l'année 2024 ([opendatasoft](#)) et FINISS Extraction du Fichier des établissements selon les dernières parutions officielles de 2025 portant sur l'année 2024 ([data.gouv](#)). Adresse et géolocalisation des établissements d'enseignement du premier et second degrés selon les dernières parutions officielles de 2025 portant sur l'année 2024 ([data.education.gouv](#))

## Villes autour de Vêtre-sur-Anzon

Ville	Habitants	Superficie	Pop densité	Pop active	Taux chômage	Revenu moyen	Prix immobilier
Saint-Priest-la-Vêtre	141	5 km <sup>2</sup>	28 h/km <sup>2</sup>	46.1%	2.1%	20 660 €/an	1 123 €/m <sup>2</sup>
Champoly	311	14 km <sup>2</sup>	22 h/km <sup>2</sup>	45.3%	4.5%	21 100 €/an	757 €/m <sup>2</sup>
La Côte-en-Couzan	62	9 km <sup>2</sup>	7 h/km <sup>2</sup>	43.5%	4.8%	NC	595 €/m <sup>2</sup>
Les Salles	558	25 km <sup>2</sup>	22 h/km <sup>2</sup>	45.9%	3.9%	22 110 €/an	1 366 €/m <sup>2</sup>
Saint-Jean-la-Vêtre	303	16 km <sup>2</sup>	19 h/km <sup>2</sup>	48.5%	4.3%	20 040 €/an	1 435 €/m <sup>2</sup>
Saint-Didier-sur-Rochefort (1 avis)	520	22 km <sup>2</sup>	24 h/km <sup>2</sup>	31%	5%	18 650 €/an	679 €/m <sup>2</sup>
Noirétable	1 585	40 km <sup>2</sup>	40 h/km <sup>2</sup>	39.7%	3%	21 330 €/an	988 €/m <sup>2</sup>
Cervières	103	7 km <sup>2</sup>	15 h/km <sup>2</sup>	46.6%	3.9%	NC	NC
Saint-Marcel-d'Urfé	268	13 km <sup>2</sup>	21 h/km <sup>2</sup>	43.3%	3%	19 360 €/an	1 415 €/m <sup>2</sup>
Saint-Martin-la-Sauveté	889	29 km <sup>2</sup>	31 h/km <sup>2</sup>	45%	4.4%	21 890 €/an	1 381 €/m <sup>2</sup>
Saint-Romain-d'Urfé	243	15 km <sup>2</sup>	16 h/km <sup>2</sup>	39.1%	1.2%	19 890 €/an	1 211 €/m <sup>2</sup>
La Valla-sur-Rochefort	105	9 km <sup>2</sup>	12 h/km <sup>2</sup>	36.2%	0%	NC	1 023 €/m <sup>2</sup>
La Chamba	42	5 km <sup>2</sup>	8 h/km <sup>2</sup>	42.9%	2.4%	NC	1 172 €/m <sup>2</sup>
Juré	242	12 km <sup>2</sup>	20 h/km <sup>2</sup>	50.4%	3.7%	21 020 €/an	967 €/m <sup>2</sup>
Saint-Laurent-Rochefort	247	15 km <sup>2</sup>	16 h/km <sup>2</sup>	44.1%	2.8%	20 560 €/an	752 €/m <sup>2</sup>

bien-dans-ma-ville.fr



# **Vous aimez votre ville ? Notez-la !**

Et faites-nous part de vos remarques constructives



Avec

**BIEN** dans ma **VILLE** 