



Version web

# Ville de Vestric-et-Candiac

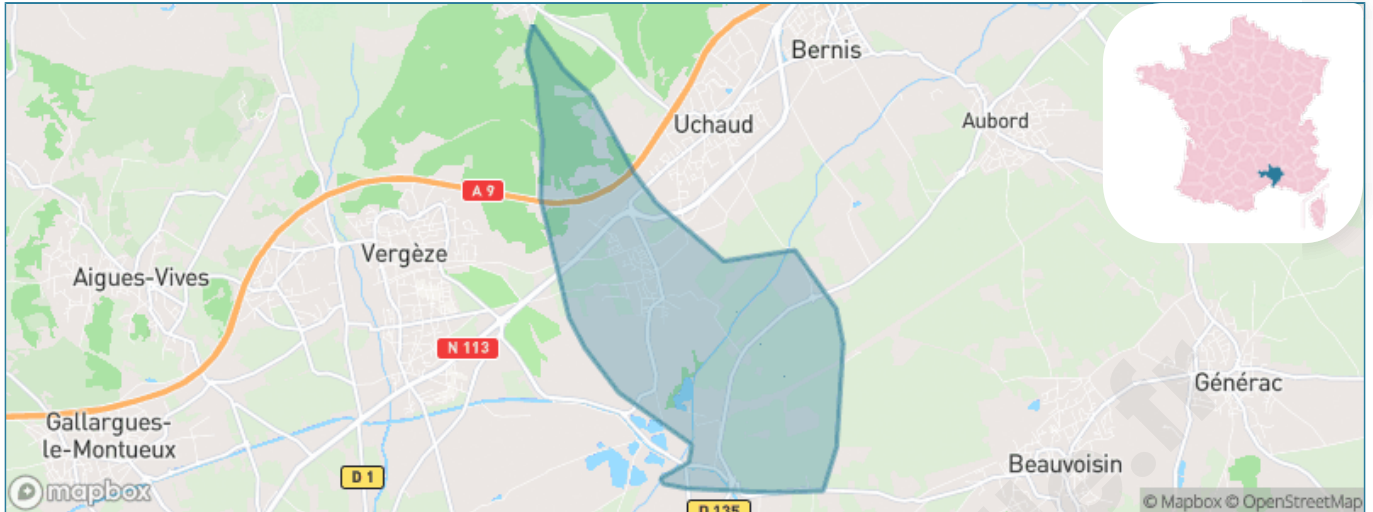
Présenté par

**BIEN** dans ma **VILLE** 

# Sommaire

Situation géographique .....	3
Statistiques sur la population .....	4
Evolution du nombre d'habitants .....	4
Tranche d'âge .....	5
0-14 ans .....	5
15-29 ans .....	5
30-44 ans .....	5
45-59 ans .....	5
60-74 ans .....	5
75-89 ans .....	5
90 ans et + .....	5
Activité professionnelle .....	5
Agriculteurs .....	5
Artisans, Commerçants .....	5
Cadres et sup. ....	5
Professions intermédiaires .....	5
Employé .....	5
Ouvrier .....	5
Retraité .....	5
Autres .....	5
Niveau de diplôme .....	6
Sans diplôme ou CEP .....	6
Brevet, BEPC, DNB .....	6
CAP-BEP ou équivalent .....	6
BAC ou équivalent .....	6
BAC+2 .....	6
BAC+3 ou +4 .....	6
BAC+5 ou plus .....	6
Composition des ménages .....	6
Couple sans enfant .....	6
Couple avec enfant(s) .....	6
Famille monoparentale .....	6
Colocation / Autre .....	6
Personnes seules .....	6
Profil électoraux .....	7
Premier tour .....	7
Sécurité .....	8
Evolution du nombre d'infractions .....	8
Pour comparer .....	9
Services à la population .....	10
Commerce .....	10
Éducation .....	10
Villes autour de Vestric-et-Candiac .....	11
Avis sur la ville de Vestric-et-Candiac .....	12
Moyenne par critère .....	12
Villes autour de Vestric-et-Candiac .....	12
Répartition des avis par note .....	12
Répartition des avis par note .....	12

# Situation géographique



## i Informations clés

- **Région** : Occitanie
- **Département** : Gard
- **Code postal** : 30600
- **Superficie** : 10 km<sup>2</sup>



# Statistiques sur la population



Nombre d'habitants

**1 354**



Age moyen

**41 ans**



Pop active

**47.4%**



Taux chômage

**9.3%**



Pop densité

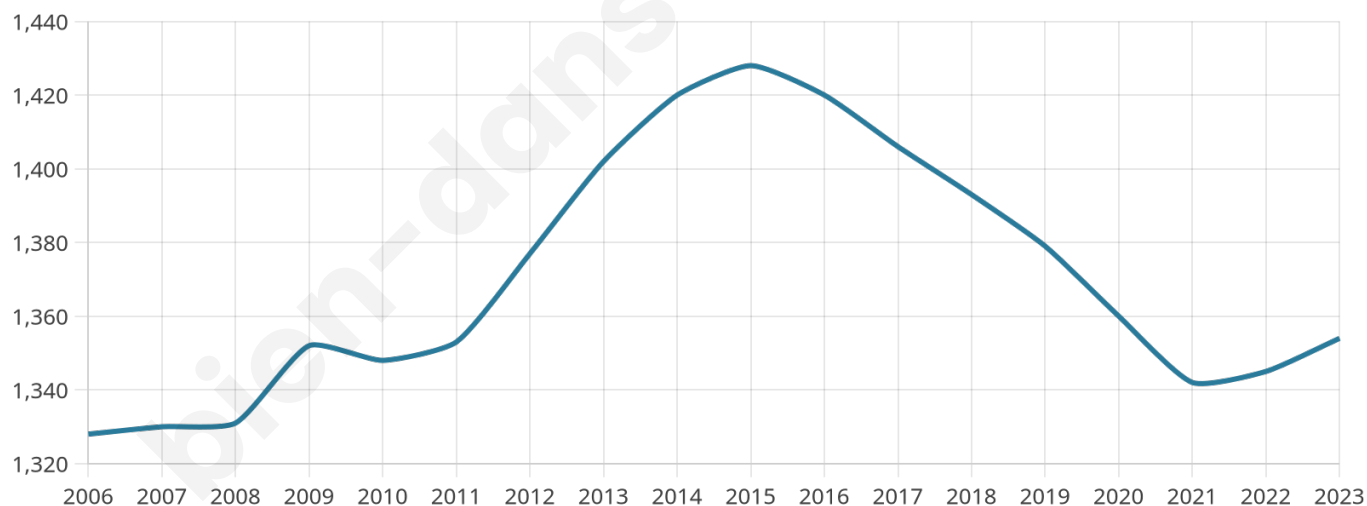
**135 h/km<sup>2</sup>**



Revenu moyen

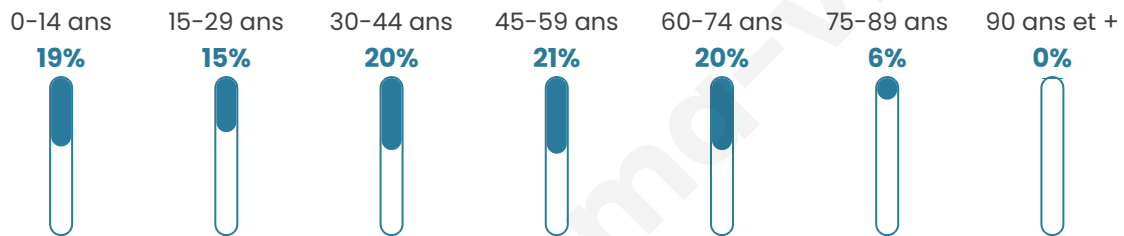
**22 380 €/an**

## Evolution du nombre d'habitants

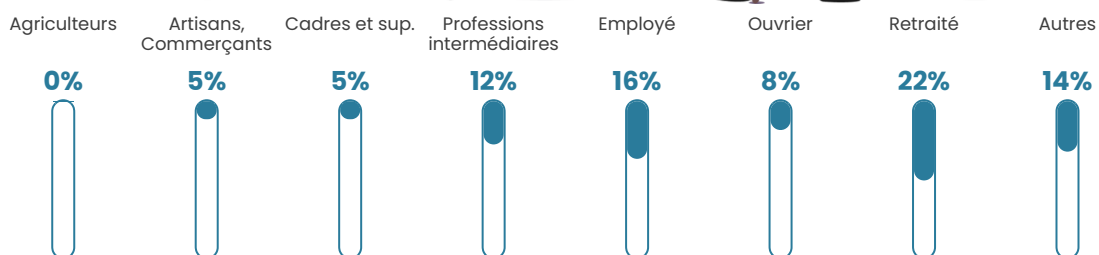


Sources : Institut national de la statistique et des études économiques (insee) selon Les dernières parutions officielles de 2024 portant sur les années 2020, 2021 et 2022.


## Tranche d'âge




## Activité professionnelle



## Niveau de diplôme















## Composition des ménages



# Profils électoraux

## Premier tour

	Marine LE PEN	42.67 %
	Emmanuel MACRON	18.68 %
	Jean-Luc MÉLENCHON	14.18 %
	Éric ZEMMOUR	8.87 %
	Jean LASSALLE	4.26 %
	Yannick JADOT	3.43 %
	Fabien ROUSSEL	2.36 %
	Nicolas DUPONT-AIGNAN	2.36 %
	Valérie PÉCRESSE	2.01 %
	Nathalie ARTHAUD	0.47 %
	Philippe POUTOU	0.47 %
	Anne HIDALGO	0.24 %



### 1 126 inscrits

Participation : 76.64%

Votes blancs : 1.04%

Votes nuls : 0.93%

## Second tour

	Emmanuel MACRON	34,3 %
	Marine LE PEN	65,7 %

### 1 124 inscrits

Participation : 76.78%

Votes blancs : 6.03%

Votes nuls : 2.09%

# Sécurité



Agressions physiques / sexuelles

0



Cambriolages

0



Vols / dégradations

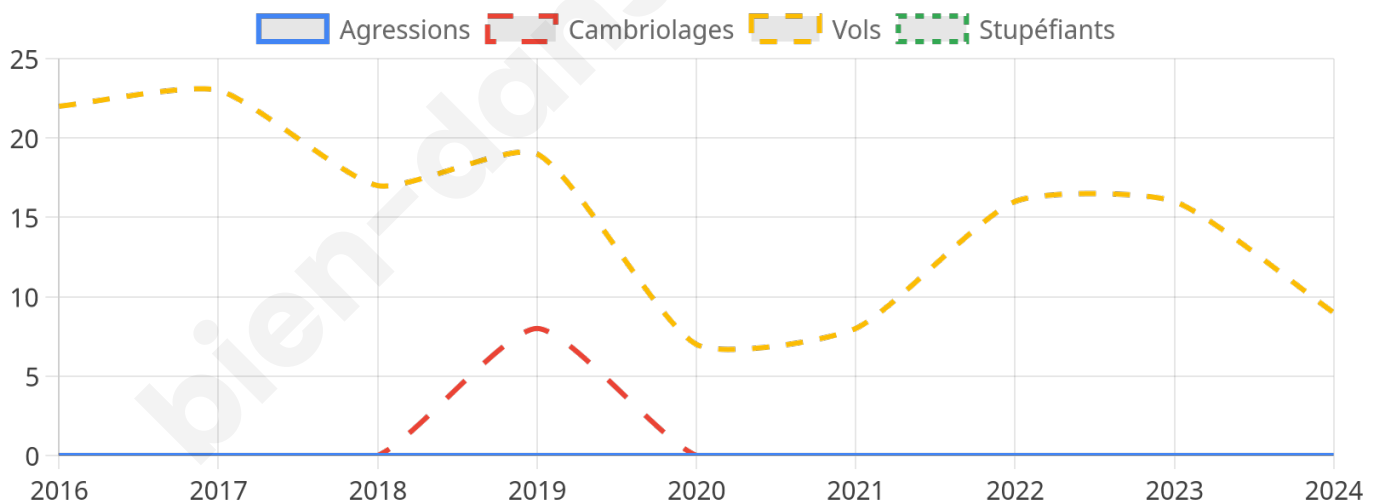
9



Stupéfiants

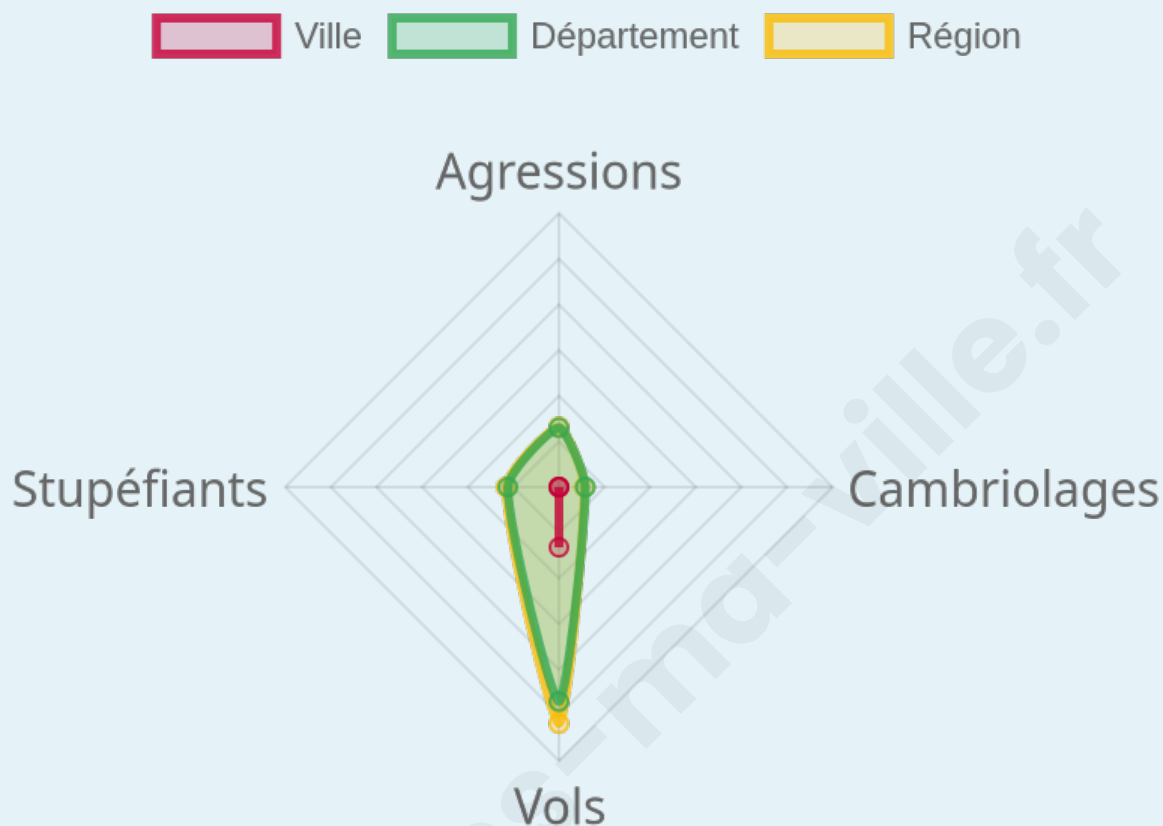
0

## Evolution du nombre d'infractions



## Pour comparer

(en proportion du nombre d'habitants)



Sources : Bases statistiques communale, départementale et régionale de la délinquance enregistrée par la police et la gendarmerie nationales selon les dernières parutions officielles de 2025 portant sur l'année 2024 ([data.gouv](https://data.gouv.fr)).

Agressions physiques / sexuelles : Violences sexuelles, coups et blessures volontaires intrafamiliaux, coups et blessures volontaires, autres coups, blessures volontaires et vols violents sans arme.

Cambriolages : Cambriolages de logements.

Vols : Vols avec armes, vols d'accessoires sur véhicules, vols dans les véhicules, vols de véhicules, vols sans violence contre des personnes, destructions, dégradations volontaires et escroqueries.

Stupéfiants : Trafic de stupéfiants dont (AFD) et usage de stupéfiants.

# Services à la population



## Commerce

Hypermarché	X <a href="#">Aimargues</a> 6km
Supermarché	1
Superette	1
Boulangerie	1
Boucherie	X <a href="#">Vergèze</a> 3km
Restaurant	5
Garage	12
Station-service	X <a href="#">Vergèze</a> 3km
Banque	X <a href="#">Vergèze</a> 3km
La poste	X <a href="#">Codognan</a> 2km
Coiffeur	2
Tabac	X <a href="#">Vergèze</a> 3km
Bars / discothèque	1
Bibliothèque	X <a href="#">Bernis</a> 5km
Cinéma	X <a href="#">Aigues-Vives</a> 6km
Vétérinaire	X <a href="#">Vergèze</a> 2km



## Santé

Pharmacie	X <a href="#">Codognan</a> 2km
Hôpital	X <a href="#">Vauvert</a> 5km
Laboratoire d'analyses médicales	X <a href="#">Vergèze</a> 3km
Etablissement pour handicapé	X <a href="#">Vauvert</a> 3km
EHPA	X <a href="#">Vergèze</a> 3km
Médecin	1
Dentiste	X <a href="#">Vergèze</a> 2km
Chirurgien	X <a href="#">Nîmes</a> 11km
Dermatologue	X <a href="#">Lunel</a> 12km
Anesthésiste	X <a href="#">Lunel</a> 13km
Gastro-entérologue	X <a href="#">Nîmes</a> 11km
Gynécologue	X <a href="#">Lunel</a> 10km
Cancérologue	X <a href="#">Nîmes</a> 12km
Neurologue	X <a href="#">Aubais</a> 9km
Ophthalmologue	X <a href="#">Vauvert</a> 5km
ORL	X <a href="#">Nîmes</a> 11km
Cardiologue	X <a href="#">Lunel</a> 10km
Pédiatre	X <a href="#">Vauvert</a> 5km
Pneumologue	X <a href="#">Nîmes</a> 12km
Psychologue	X <a href="#">Caveirac</a> 10km
Radiologue	X <a href="#">Caveirac</a> 10km
Rhumatologue	X <a href="#">Lunel</a> 11km
Sage-femme	X <a href="#">Uchaud</a> 3km



## Éducation

Crèche	X <a href="#">Uchaud</a> 2km
Ecole maternelle Public	1
Ecole maternelle Privé	X <a href="#">Langlade</a> 8km
Ecole primaire Public	1
Ecole primaire Privé	X <a href="#">Vergèze</a> 3km
Collège Public	X <a href="#">Vergèze</a> 3km
Collège Privé	1
Lycée Public	X <a href="#">Milhaud</a> 8km
Lycée Privé	1

Sources : Base Sirene des entreprises et de leurs établissements selon les dernières parutions officielles de 2025 portant sur l'année 2024 ([data.gouv](#)). Liste, localisation et tarifs des professionnels de santé selon les dernières parutions officielles de 2025 portant sur l'année 2024 ([opendatasoft](#)) et FINISS Extraction du Fichier des établissements selon les dernières parutions officielles de 2025 portant sur l'année 2024 ([data.gouv](#)). Adresse et géolocalisation des établissements d'enseignement du premier et second degrés selon les dernières parutions officielles de 2025 portant sur l'année 2024 ([data.education.gouv](#))

## Villes autour de Vestric-et-Candiac

Ville	Habitants	Superficie	Pop densité	Pop active	Taux chômage	Revenu moyen	Prix immobilier
Codognan (4 avis)	2 529	4 km <sup>2</sup>	632 h/km <sup>2</sup>	47.6%	4.9%	24 070 €/an	2 379 €/m <sup>2</sup>
Uchaud (3 avis)	4 879	8 km <sup>2</sup>	610 h/km <sup>2</sup>	46.1%	6.4%	21 440 €/an	2 120 €/m <sup>2</sup>
Vergèze (1 avis)	5 788	10 km <sup>2</sup>	579 h/km <sup>2</sup>	45.3%	4.6%	23 860 €/an	2 213 €/m <sup>2</sup>
Boissières (1 avis)	588	3 km <sup>2</sup>	196 h/km <sup>2</sup>	47.8%	3.1%	26 600 €/an	2 176 €/m <sup>2</sup>
Mus (3 avis)	1 646	2 km <sup>2</sup>	823 h/km <sup>2</sup>	46.7%	4.5%	24 330 €/an	2 803 €/m <sup>2</sup>
Vauvert (9 avis)	11 671	109 km <sup>2</sup>	107 h/km <sup>2</sup>	43.4%	6.7%	19 990 €/an	2 002 €/m <sup>2</sup>
Bernis (7 avis)	3 286	12 km <sup>2</sup>	274 h/km <sup>2</sup>	48%	4.9%	23 200 €/an	2 347 €/m <sup>2</sup>
Aigues-Vives (2 avis)	3 331	12 km <sup>2</sup>	278 h/km <sup>2</sup>	47.4%	4.1%	25 370 €/an	2 465 €/m <sup>2</sup>
Beauvoisin (7 avis)	6 066	27 km <sup>2</sup>	225 h/km <sup>2</sup>	46%	4.5%	22 300 €/an	2 248 €/m <sup>2</sup>
Aubord (3 avis)	2 253	9 km <sup>2</sup>	250 h/km <sup>2</sup>	50.3%	5.8%	24 550 €/an	2 195 €/m <sup>2</sup>
Nages-et-Solorgues (3 avis)	2 212	6 km <sup>2</sup>	369 h/km <sup>2</sup>	44.2%	3.3%	27 660 €/an	2 592 €/m <sup>2</sup>
Gallargues-le-Montueux (8 avis)	3 659	10 km <sup>2</sup>	366 h/km <sup>2</sup>	50.1%	6.4%	23 890 €/an	2 517 €/m <sup>2</sup>
Milhaud (9 avis)	6 297	18 km <sup>2</sup>	350 h/km <sup>2</sup>	40.1%	5.4%	20 950 €/an	2 064 €/m <sup>2</sup>
Aimargues (6 avis)	5 705	26 km <sup>2</sup>	219 h/km <sup>2</sup>	48.2%	6.2%	22 540 €/an	2 292 €/m <sup>2</sup>
Langlade	2 329	9 km <sup>2</sup>	259 h/km <sup>2</sup>	43.3%	3.6%	27 220 €/an	2 465 €/m <sup>2</sup>

# Avis sur la ville de Vestric-et-Candiac



## Moyenne par critère



## Villes autour de Vestric-et-Candiac

Ville	Note globale	Sécurité	Éducation	Sport Loisir	Environnement	Vie pratique
Codognan (4 avis)	3.5	3.0	<b>4.0</b>	3.8	3.3	3.5
Uchaud (3 avis)	3.9	<b>4.0</b>	<b>4.3</b>	3.7	<b>4.0</b>	3.7
Vergèze (1 avis)	<b>4.0</b>	<b>5.0</b>	<b>4.0</b>	<b>4.0</b>	<b>4.0</b>	3.0
Boissières (1 avis)	<b>4.2</b>	<b>5.0</b>	<b>4.0</b>	3.0	<b>5.0</b>	<b>4.0</b>
Mus (3 avis)	3.8	<b>4.0</b>	<b>4.0</b>	3.3	<b>4.0</b>	3.7
Vauvert (9 avis)	3.6	3.4	3.6	3.8	3.8	3.6
Bernis (7 avis)	2.7	3.3	2.9	1.9	3.1	2.1
Aigues-Vives (2 avis)	3.8	<b>5.0</b>	<b>4.0</b>	3.5	3.5	3.0
Beauvoisin (7 avis)	3.1	3.4	3.4	2.9	3.3	2.6
Aubord (3 avis)	3.9	3.7	<b>4.7</b>	<b>4.0</b>	<b>4.0</b>	3.3
Nages-et-Solorgues (3 avis)	2.1	2.0	3.3	<b>1.3</b>	2.3	1.7
Gallargues-le-Montueux (8 avis)	2.4	2.3	2.5	2.6	2.0	2.6
Milhaud (9 avis)	2.2	1.6	2.3	2.3	1.7	3.1
Aimargues (6 avis)	3.7	<b>4.2</b>	3.7	3.2	3.8	3.8
Langlade	-	-	-	-	-	-



# Vous aimez votre ville ? Notez-la !

Et faites-nous part de vos remarques constructives



Avec

**BIEN** dans ma **VILLE** 