



Version web

Ville de Vescemont

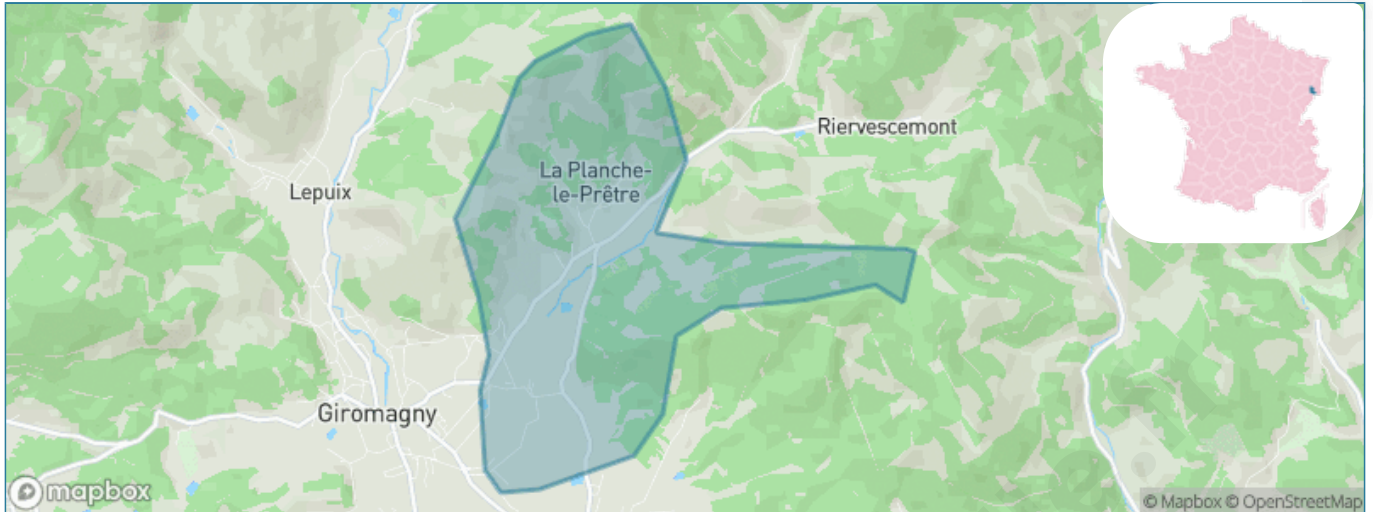
Présenté par

BIEN dans
ma **VILLE** 

Sommaire

Situation géographique	3
Statistiques sur la population	4
Evolution du nombre d'habitants	4
Tranche d'âge	5
0-14 ans	5
15-29 ans	5
30-44 ans	5
45-59 ans	5
60-74 ans	5
75-89 ans	5
90 ans et +	5
Activité professionnelle	5
Agriculteurs	5
Artisans, Commerçants	5
Cadres et sup.	5
Professions intermédiaires	5
Employé	5
Ouvrier	5
Retraité	5
Autres	5
Niveau de diplôme	6
Sans diplôme ou CEP	6
Brevet, BEPC, DNB	6
CAP-BEP ou équivalent	6
BAC ou équivalent	6
BAC+2	6
BAC+3 ou +4	6
BAC+5 ou plus	6
Composition des ménages	6
Couple sans enfant	6
Couple avec enfant(s)	6
Famille monoparentale	6
Colocation / Autre	6
Personnes seules	6
Profils électoraux	7
Premier tour	7
Sécurité	8
Evolution du nombre d'infractions	8
Pour comparer	9
Services à la population	10
Commerce	10
Éducation	10
Villes autour de Vescemont	11

Situation géographique



i Informations clés

- **Région** : Bourgogne-Franche-Comté
- **Département** : Territoire de Belfort
- **Code postal** : 90200
- **Superficie** : 7 km²

RÉGION
BOURGOGNE
FRANCHE
COMTE



Statistiques sur la population



Nombre d'habitants

717



Age moyen

45 ans



Pop active

44.2%



Taux chômage

7.1%



Pop densité

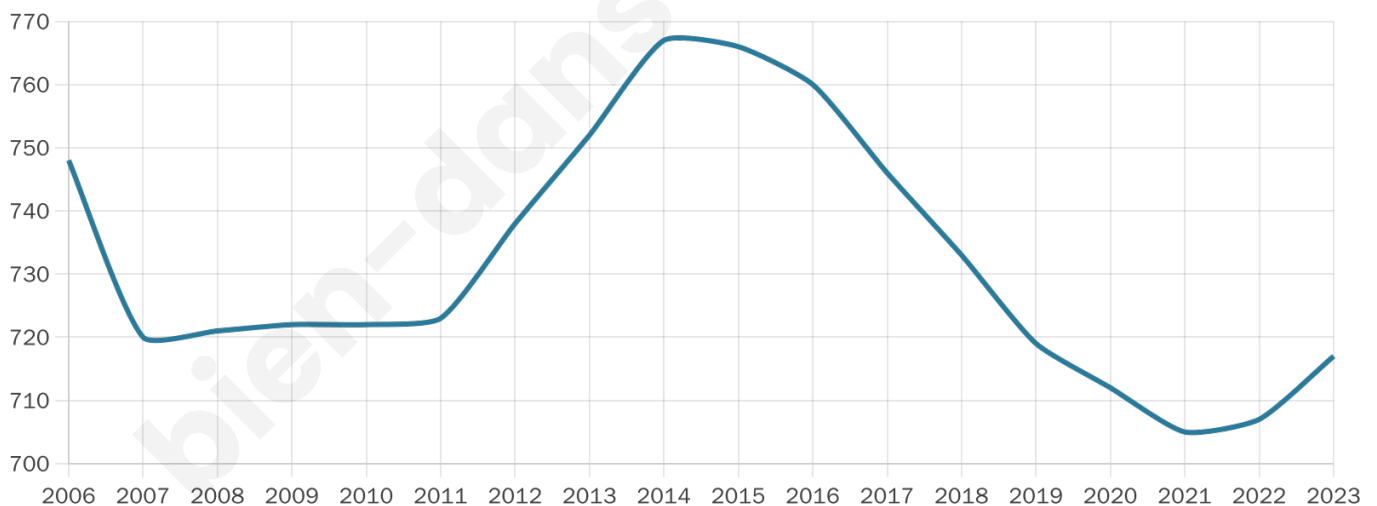
102 h/km²



Revenu moyen

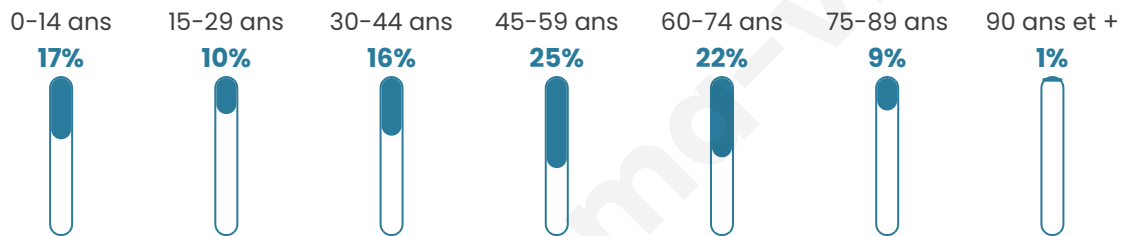
24 350 €/an

Evolution du nombre d'habitants

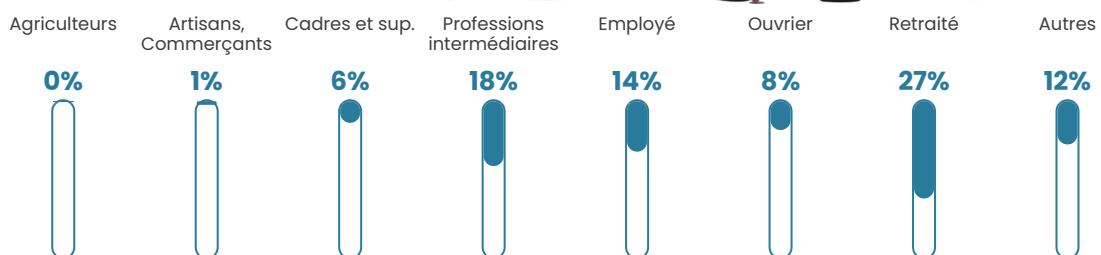


Sources : Institut national de la statistique et des études économiques (insee) selon Les dernières parutions officielles de 2024 portant sur les années 2020, 2021 et 2022.


Tranche d'âge




Activité professionnelle



Niveau de diplôme















Composition des ménages



Profils électoraux

Premier tour

	Marine LE PEN	28.48 %
	Emmanuel MACRON	22.66 %
	Jean-Luc MÉLENCHON	20.37 %
	Éric ZEMMOUR	8.94 %
	Valérie PÉCRESSE	3.74 %
	Nicolas DUPONT-AIGNAN	3.74 %
	Anne HIDALGO	3.53 %
	Yannick JADOT	3.12 %
	Fabien ROUSSEL	2.08 %
	Jean LASSALLE	2.08 %
	Nathalie ARTHAUD	1.04 %
	Philippe POUTOU	0.21 %



584 inscrits

Participation : 85.27%

Votes blancs : 2.21%

Votes nuls : 1.20%

Second tour

	Emmanuel MACRON	45,33 %
	Marine LE PEN	54,67 %

584 inscrits

Participation : 84.25%

Votes blancs : 8.74%

Votes nuls : 2.03%

Sécurité



Agressions physiques / sexuelles

0



Cambriolages

0



Vols / dégradations

0



Stupéfiants

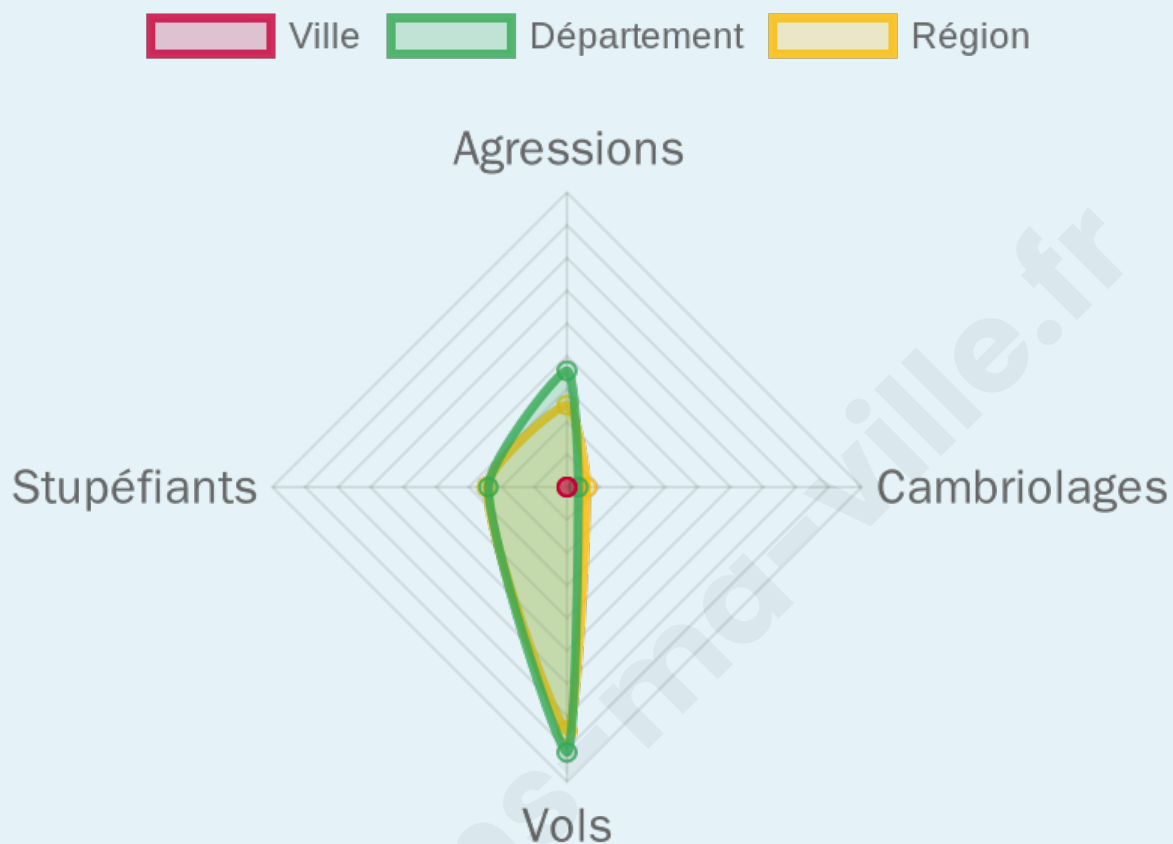
0

Evolution du nombre d'infractions



Pour comparer

(en proportion du nombre d'habitants)



Sources : Bases statistiques communale, départementale et régionale de la délinquance enregistrée par la police et la gendarmerie nationales selon les dernières parutions officielles de 2025 portant sur l'année 2024 ([data.gouv](https://data.gouv.fr)).

Agressions physiques / sexuelles : Violences sexuelles, coups et blessures volontaires intrafamiliaux, coups et blessures volontaires, autres coups, blessures volontaires et vols violents sans arme.

Cambriolages : Cambriolages de logements.

Vols : Vols avec armes, vols d'accessoires sur véhicules, vols dans les véhicules, vols de véhicules, vols sans violence contre des personnes, destructions, dégradations volontaires et escroqueries.

Stupéfiants : Trafic de stupéfiants dont (AFD) et usage de stupéfiants.

Services à la population



Commerce

Hypermarché	X Giromagny 2km
Supermarché	X Sermamagny 7km
Superette	X Grosmagny 4km
Boulangerie	X Rougegoutte 2km
Boucherie	X Giromagny 2km
Restaurant	X Giromagny 2km
Garage	X Giromagny 2km
Station-service	X Giromagny 1km
Banque	X Giromagny 2km
La poste	X Giromagny 2km
Coiffeur	X Rougegoutte 2km
Tabac	X Valdoie 9km
Bars / discothèque	X Giromagny 2km
Bibliothèque	X Évette-Salbert 9km
Cinéma	X Plancher-les-Mines 8km
Vétérinaire	X Giromagny 2km



Santé

Pharmacie	X Giromagny 2km
Hôpital	X Belfort 12km
Laboratoire d'analyses médicales	X Valdoie 9km
Etablissement pour handicapé	X Giromagny 1km
EHPA	X Giromagny 2km
Médecin	X Giromagny 1km
Dentiste	X Giromagny 2km
Chirurgien	X Belfort 12km
Dermatologue	X Menoncourt 11km
Anesthésiste	X Plancher-les-Mines 8km
Gastro-entérologue	X Belfort 12km
Gynécologue	X Belfort 12km
Cancérologue	X 0km
Neurologue	X Belfort 12km
Ophthalmologue	X Belfort 10km
ORL	X Belfort 12km
Cardiologue	X Belfort 12km
Pédiatre	X Belfort 12km
Pneumologue	X Belfort 12km
Psychologue	X Giromagny 2km
Radiologue	X Belfort 12km
Rhumatologue	X Belfort 12km
Sage-femme	X Giromagny 2km



Éducation

Crèche	X Giromagny 2km
Ecole maternelle Public	X Rougegoutte 2km
Ecole maternelle Privé	X Lutterbach 32km
Ecole primaire Public	1
Ecole primaire Privé	X Belfort 12km
Collège Public	X Giromagny 2km
Collège Privé	X Belfort 12km
Lycée Public	X Valdoie 8km
Lycée Privé	X Cravanche 11km

Sources : Base Sirene des entreprises et de leurs établissements selon les dernières parutions officielles de 2025 portant sur l'année 2024 ([data.gouv](#)). Liste, localisation et tarifs des professionnels de santé selon les dernières parutions officielles de 2025 portant sur l'année 2024 ([opendatasoft](#)) et FINISS Extraction du Fichier des établissements selon les dernières parutions officielles de 2025 portant sur l'année 2024 ([data.gouv](#)). Adresse et géolocalisation des établissements d'enseignement du premier et second degrés selon les dernières parutions officielles de 2025 portant sur l'année 2024 ([data.education.gouv](#))

Villes autour de Vescemont

Ville	Habitants	Superficie	Pop densité	Pop active	Taux chômage	Revenu moyen	Prix immobilier
Giromagny (3 avis)	2 907	5 km ²	581 h/km ²	43.4%	5.8%	20 890 €/an	1 075 €/m ²
Rougegoutte	987	8 km ²	123 h/km ²	44.6%	3.2%	23 770 €/an	1 226 €/m ²
Riervescemont	83	8 km ²	10 h/km ²	60.2%	1.2%	NC	667 €/m ²
Lepuix	1 115	29 km ²	38 h/km ²	45.9%	4%	22 880 €/an	1 658 €/m ²
Chaux	1 184	9 km ²	132 h/km ²	41%	2.5%	24 150 €/an	1 391 €/m ²
Grosmagny	569	9 km ²	63 h/km ²	41.7%	4%	24 740 €/an	1 923 €/m ²
Petitmagny	315	2 km ²	158 h/km ²	45.1%	4.1%	25 700 €/an	1 592 €/m ²
Lamadeleine-Val-des-Anges	46	6 km ²	8 h/km ²	45.7%	4.3%	NC	NC
Auxelles-Bas (1 avis)	417	9 km ²	46 h/km ²	47.7%	2.6%	24 100 €/an	1 230 €/m ²
Sermamagny (2 avis)	929	7 km ²	133 h/km ²	46.2%	4.4%	25 090 €/an	1 210 €/m ²
Lachapelle-sous-Chaux	745	11 km ²	68 h/km ²	46.6%	3.4%	26 840 €/an	1 385 €/m ²
Auxelles-Haut	287	6 km ²	48 h/km ²	45.6%	3.5%	24 080 €/an	1 058 €/m ²
Étueffont (1 avis)	1 393	12 km ²	116 h/km ²	47.5%	4.8%	24 440 €/an	1 471 €/m ²
Sewen	480	21 km ²	23 h/km ²	48.8%	4.2%	21 910 €/an	NC
Éloie	952	5 km ²	190 h/km ²	43.6%	3.6%	25 260 €/an	1 677 €/m ²

bien-dans-ma-ville.fr



Vous aimez votre ville ? Notez-la !

Et faites-nous part de vos remarques constructives



Avec

BIEN dans ma **VILLE** 