



Version web

Ville de Vert-le-Grand

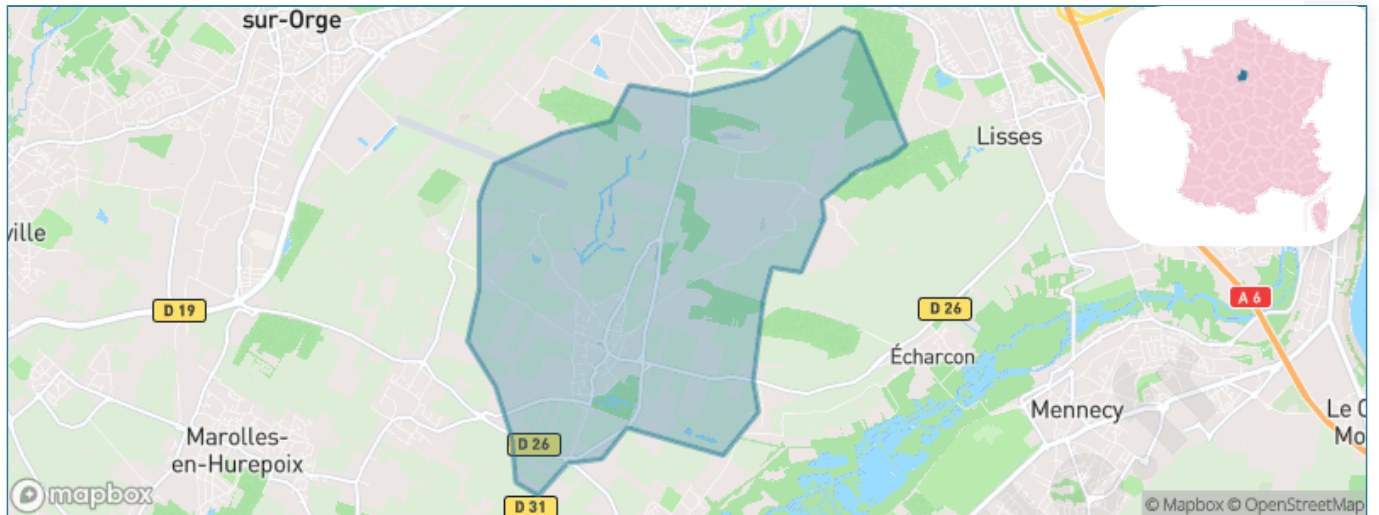
Présenté par

BIEN dans
ma **VILLE** 

Sommaire

Situation géographique	3
Statistiques sur la population	4
Evolution du nombre d'habitants	4
Tranche d'âge	5
0-14 ans	5
15-29 ans	5
30-44 ans	5
45-59 ans	5
60-74 ans	5
75-89 ans	5
90 ans et +	5
Activité professionnelle	5
Agriculteurs	5
Artisans, Commerçants	5
Cadres et sup.	5
Professions intermédiaires	5
Employé	5
Ouvrier	5
Retraité	5
Autres	5
Niveau de diplôme	6
Sans diplôme ou CEP	6
Brevet, BEPC, DNB	6
CAP-BEP ou équivalent	6
BAC ou équivalent	6
BAC+2	6
BAC+3 ou +4	6
BAC+5 ou plus	6
Composition des ménages	6
Couple sans enfant	6
Couple avec enfant(s)	6
Famille monoparentale	6
Colocation / Autre	6
Personnes seules	6
Profil électoraux	7
Premier tour	7
Sécurité	8
Evolution du nombre d'infractions	8
Pour comparer	9
Services à la population	10
Commerce	10
Éducation	10
Villes autour de Vert-le-Grand	11
Avis sur la ville de Vert-le-Grand	12
Moyenne par critère	12
Villes autour de Vert-le-Grand	12
Répartition des avis par note	12
Répartition des avis par note	12

Situation géographique



i Informations clés

- **Région :** Île-de-France
- **Département :** Essonne
- **Code postal :** 91810
- **Superficie :** 15 km²



— TERRE D'AVENIRS —

Statistiques sur la population



Nombre d'habitants

2 444



Age moyen

39 ans



Pop active

49.3%



Taux chômage

5.3%



Pop densité

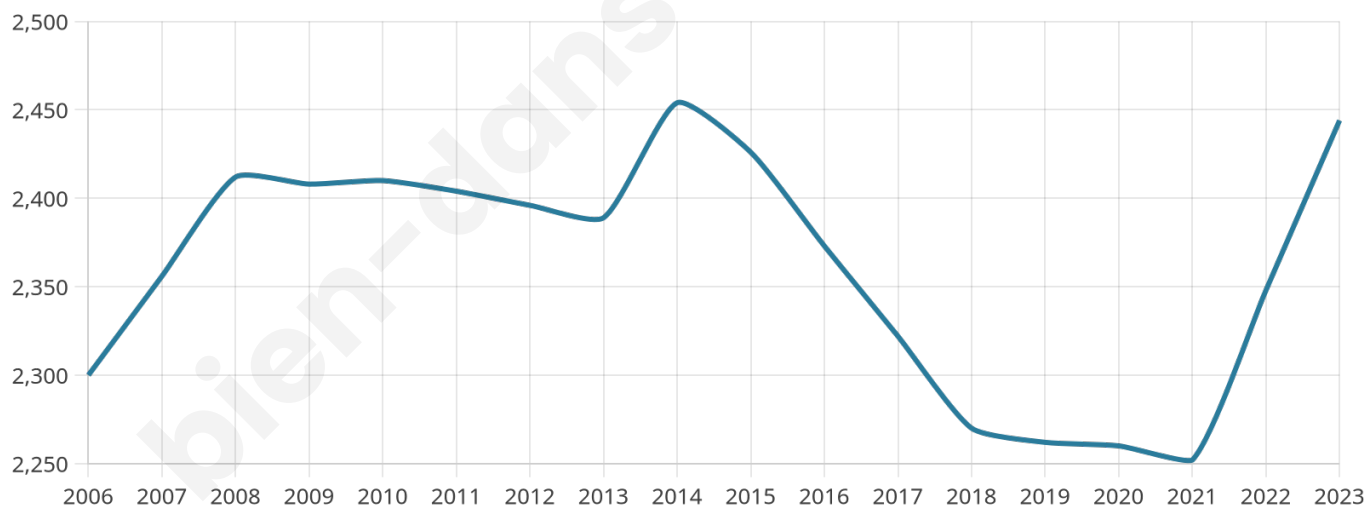
163 h/km²



Revenu moyen

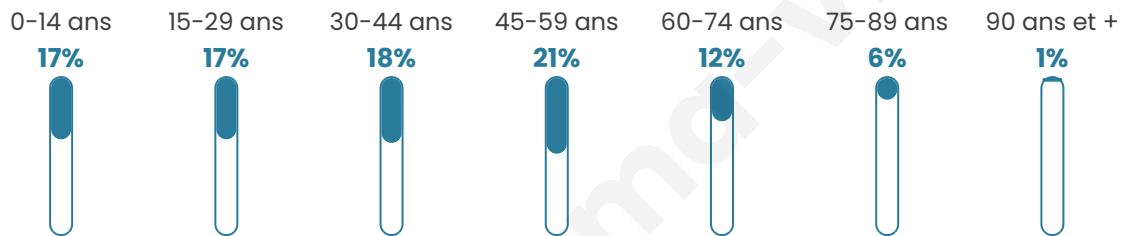
28 960 €/an

Evolution du nombre d'habitants

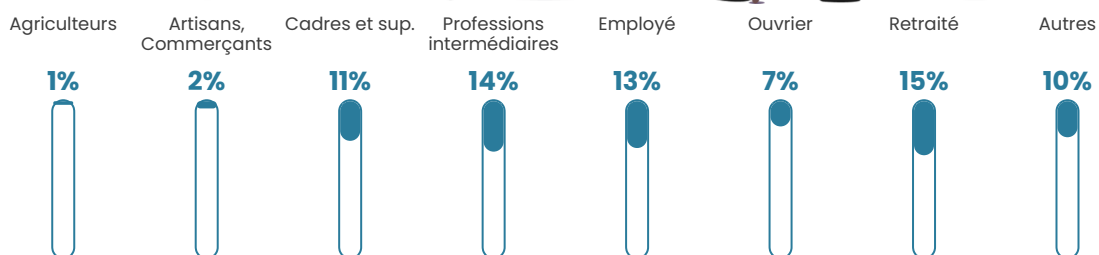


Sources : Institut national de la statistique et des études économiques (insee) selon Les dernières parutions officielles de 2024 portant sur les années 2020, 2021 et 2022.


Tranche d'âge




Activité professionnelle



Niveau de diplôme














Composition des ménages



Profils électoraux

Premier tour

	Marine LE PEN	25.93 %
	Emmanuel MACRON	24.11 %
	Jean-Luc MÉLENCHON	17.11 %
	Éric ZEMMOUR	10.72 %
	Valérie PÉCRESSE	6.77 %
	Yannick JADOT	4.56 %
	Fabien ROUSSEL	3.04 %
	Jean LASSALLE	2.81 %
	Nicolas DUPONT-AIGNAN	2.81 %
	Anne HIDALGO	1.29 %
	Philippe POUTOU	0.46 %
	Nathalie ARTHAUD	0.38 %



1 737 inscrits

Participation : 78.18%

Votes blancs : 2.58%

Votes nuls : 0.59%

Second tour

	Emmanuel MACRON	53,28 %
	Marine LE PEN	46,72 %

1 738 inscrits

Participation : 74.57%

Votes blancs : 6.33%

Votes nuls : 1.85%

Sécurité



Agressions physiques / sexuelles

0



Cambriolages

0



Vols / dégradations

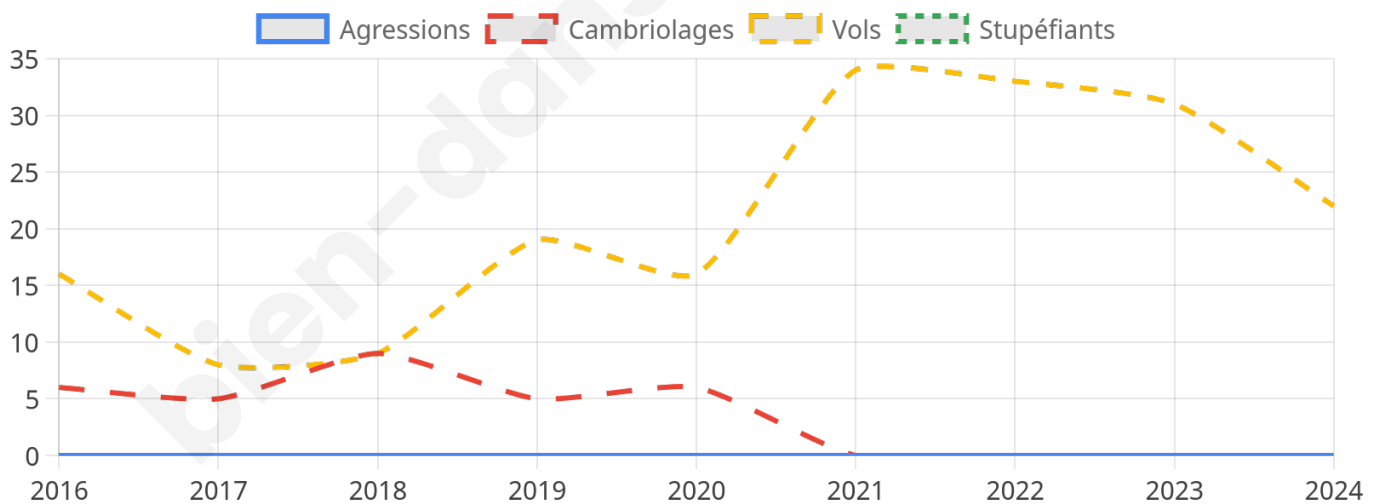
22



Stupéfiants

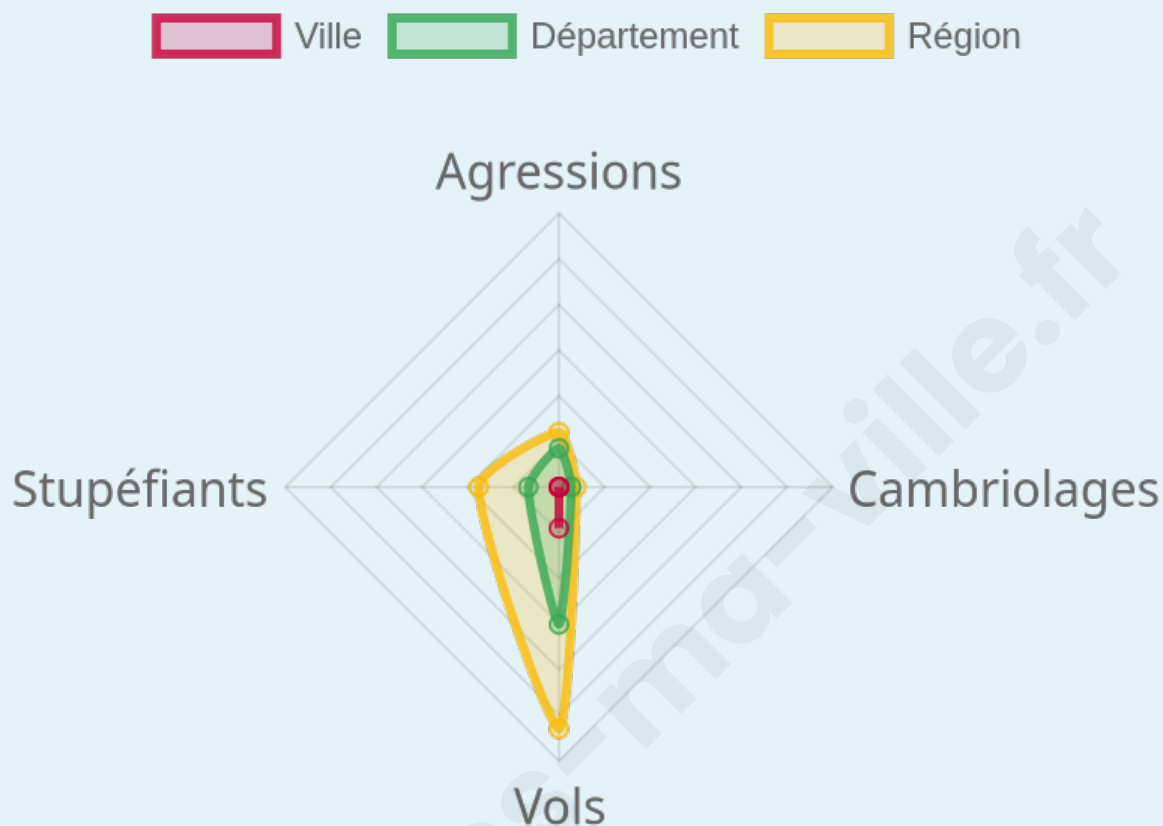
0

Evolution du nombre d'infractions



Pour comparer

(en proportion du nombre d'habitants)



Sources : Bases statistiques communale, départementale et régionale de la délinquance enregistrée par la police et la gendarmerie nationales selon les dernières parutions officielles de 2025 portant sur l'année 2024 ([data.gouv](https://data.gouv.fr)).

Agressions physiques / sexuelles : Violences sexuelles, coups et blessures volontaires intrafamiliaux, coups et blessures volontaires, autres coups, blessures volontaires et vols violents sans arme.

Cambriolages : Cambriolages de logements.

Vols : Vols avec armes, vols d'accessoires sur véhicules, vols dans les véhicules, vols de véhicules, vols sans violence contre des personnes, destructions, dégradations volontaires et escroqueries.

Stupéfiants : Trafic de stupéfiants dont (AFD) et usage de stupéfiants.

Services à la population



Commerce

Hypermarché	X Brétigny-sur-Orge 5km
Supermarché	X Vert-le-Petit 3km
Superette	1
Boulangerie	1
Boucherie	1
Restaurant	2
Garage	1
Station-service	X Vert-le-Petit 2km
Banque	1
La poste	1
Coiffeur	2
Tabac	X Itteville 4km
Bars / discothèque	X Vert-le-Petit 2km
Bibliothèque	X Ris-Orangis 8km
Cinéma	X Ballancourt-sur-Essonne 5km
Vétérinaire	1



Santé

Pharmacie	1
Hôpital	X Champcueil 7km
Laboratoire d'analyses médicales	X Ballancourt-sur-Essonne 4km
Etablissement pour handicapé	X Menecy 4km
EHPA	1
Médecin	X Vert-le-Petit 1km
Dentiste	X Menecy 4km
Chirurgien	X Évry-Courcouronnes 8km
Dermatologue	X Menecy 5km
Anesthésiste	X Évry-Courcouronnes 8km
Gastro-entérologue	X Brétigny-sur-Orge 7km
Gynécologue	X Menecy 4km
Cancérologue	X Corbeil-Essonnes 9km
Neurologue	X Corbeil-Essonnes 9km
Ophtalmologue	X Brétigny-sur-Orge 5km
ORL	X Brétigny-sur-Orge 6km
Cardiologue	X Ballancourt-sur-Essonne 5km
Pédiatre	X Saint-Michel-sur-Orge 8km
Pneumologue	X Brétigny-sur-Orge 7km
Psychologue	X Bondoufle 5km
Radiologue	X Évry-Courcouronnes 8km
Rhumatologue	X Menecy 5km
Sage-femme	X Ballancourt-sur-Essonne 4km



Éducation

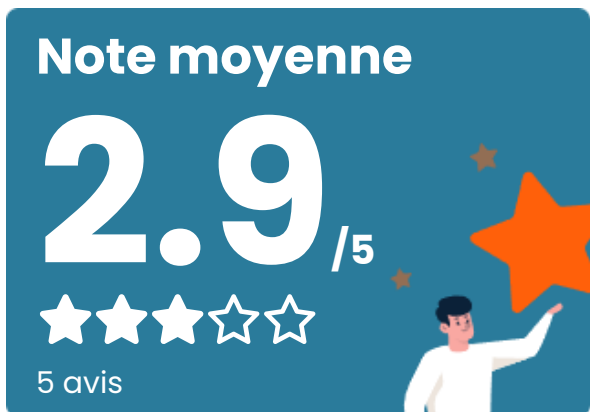
Crèche	X Fontenay-le-Vicomte 3km
Ecole maternelle Public	1
Ecole maternelle Privé	X Palaiseau 18km
Ecole primaire Public	1
Ecole primaire Privé	X Brétigny-sur-Orge 6km
Collège Public	X Ballancourt-sur-Essonne 4km
Collège Privé	X Brétigny-sur-Orge 6km
Lycée Public	X Menecy 5km
Lycée Privé	X Brétigny-sur-Orge 6km

Sources : Base Sirene des entreprises et de leurs établissements selon les dernières parutions officielles de 2025 portant sur l'année 2024 ([data.gouv](#)). Liste, localisation et tarifs des professionnels de santé selon les dernières parutions officielles de 2025 portant sur l'année 2024 ([opendatasoft](#)) et FINISS Extraction du Fichier des établissements selon les dernières parutions officielles de 2025 portant sur l'année 2024 ([data.gouv](#)). Adresse et géolocalisation des établissements d'enseignement du premier et second degrés selon les dernières parutions officielles de 2025 portant sur l'année 2024 ([data.education.gouv](#))

Villes autour de Vert-le-Grand

Ville	Habitants	Superficie	Pop densité	Pop active	Taux chômage	Revenu moyen	Prix immobilier
Vert-le-Petit (1 avis)	2 714	6 km ²	452 h/km ²	55.4%	4.5%	27 040 €/an	2 771 €/m ²
Écharcon (4 avis)	708	6 km ²	118 h/km ²	55.4%	4.2%	29 820 €/an	2 718 €/m ²
Fontenay-le-Vicomte	1 596	6 km ²	266 h/km ²	52.9%	3.6%	27 290 €/an	2 931 €/m ²
Leudeville	1 562	7 km ²	223 h/km ²	48.3%	3.3%	30 370 €/an	2 956 €/m ²
Saint-Vrain (9 avis)	3 089	11 km ²	281 h/km ²	46.8%	2.9%	29 300 €/an	2 773 €/m ²
Ballancourt-sur-Essonne (21 avis)	8 191	11 km ²	745 h/km ²	46.2%	4.2%	25 500 €/an	2 913 €/m ²
Ormoy (8 avis)	3 225	1 km ²	3 225 h/km ²	41.6%	3.7%	25 400 €/an	2 828 €/m ²
Menecy (20 avis)	16 433	11 km ²	1 494 h/km ²	48.3%	4.3%	27 390 €/an	2 907 €/m ²
Marolles-en-Hurepoix (6 avis)	5 708	6 km ²	951 h/km ²	50.4%	3%	28 330 €/an	3 220 €/m ²
Lisses (9 avis)	7 373	10 km ²	737 h/km ²	49.1%	4.2%	26 150 €/an	2 915 €/m ²
Bondoufle (21 avis)	10 767	6 km ²	1 795 h/km ²	51.6%	4.3%	26 390 €/an	2 803 €/m ²
Itteville (3 avis)	6 746	12 km ²	562 h/km ²	51.2%	3.9%	28 000 €/an	2 976 €/m ²
Chevannes (1 avis)	1 550	10 km ²	155 h/km ²	54.4%	2.8%	28 780 €/an	2 787 €/m ²
Villabé (3 avis)	5 830	4 km ²	1 458 h/km ²	47%	4.4%	25 350 €/an	2 874 €/m ²
Le Plessis-Pâté (5 avis)	4 154	7 km ²	593 h/km ²	49.7%	3.7%	28 860 €/an	3 175 €/m ²

Avis sur la ville de Vert-le-Grand



Moyenne par critère



Villes autour de Vert-le-Grand

Ville	Note globale	Sécurité	Éducation	Sport Loisir	Environnement	Vie pratique
Vert-le-Petit (1 avis)	4.8	5.0	5.0	5.0	5.0	4.0
Écharcon (4 avis)	3.3	3.5	3.0	3.0	4.3	2.5
Fontenay-le-Vicomte	-	-	-	-	-	-
Leudeville	-	-	-	-	-	-
Saint-Vrain (9 avis)	3.7	4.0	3.7	3.6	4.4	2.7
Ballancourt-sur-Essonne (21 avis)	3.6	3.3	3.6	3.5	4.2	3.4
Ormoy (8 avis)	2.8	3.5	2.9	1.8	3.5	2.5
Menecy (20 avis)	3.7	4.2	3.7	3.9	3.9	3.1
Marolles-en-Hurepoix (6 avis)	3.2	2.8	2.8	3.5	3.3	3.5
Lisses (9 avis)	3.6	3.0	4.0	4.3	3.3	3.2
Bondoufle (21 avis)	3.1	2.7	3.3	3.4	3.2	2.9
Itteville (3 avis)	3.0	3.0	3.0	3.3	3.0	2.7
Chevannes (1 avis)	4.8	5.0	4.0	5.0	5.0	5.0
Villabé (3 avis)	4.0	4.3	3.7	4.3	4.7	3.0
Le Plessis-Pâté (5 avis)	4.6	4.8	4.8	4.2	4.6	4.4



Vous aimez votre ville ? Notez-la !

Et faites-nous part de vos remarques constructives



Avec

BIEN dans ma **VILLE** 