



Version web

# Ville de Vers-Pont-du-Gard

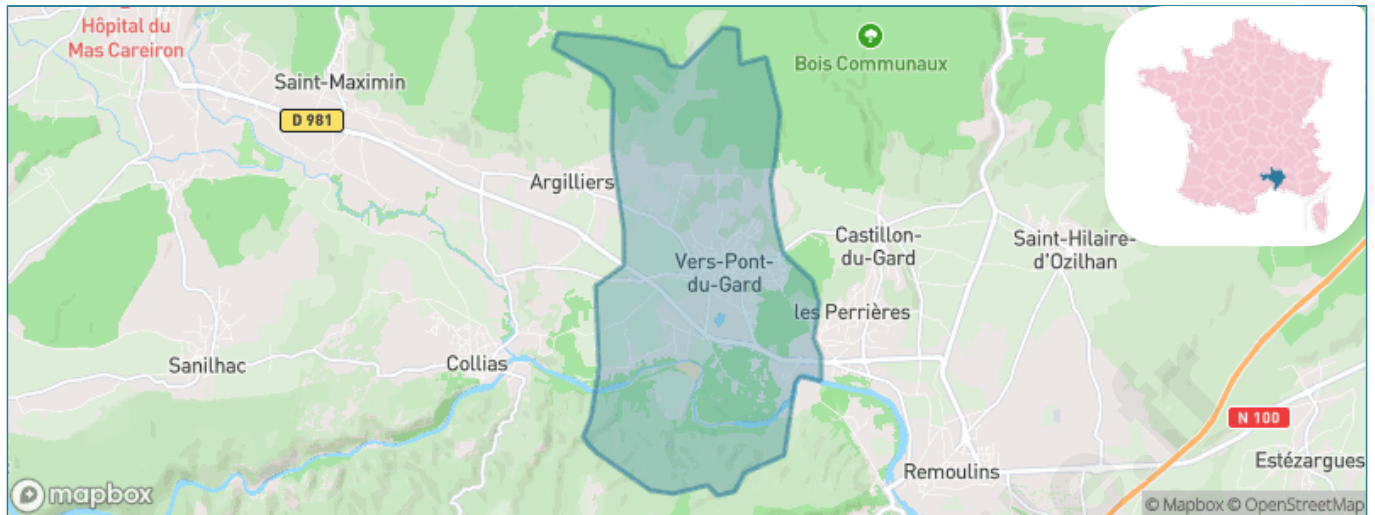
Présenté par

**BIEN** dans ma **VILLE** 

# Sommaire

Situation géographique .....	3
Statistiques sur la population .....	4
Evolution du nombre d'habitants .....	4
Tranche d'âge .....	5
0-14 ans .....	5
15-29 ans .....	5
30-44 ans .....	5
45-59 ans .....	5
60-74 ans .....	5
75-89 ans .....	5
90 ans et + .....	5
Activité professionnelle .....	5
Agriculteurs .....	5
Artisans, Commerçants .....	5
Cadres et sup. ....	5
Professions intermédiaires .....	5
Employé .....	5
Ouvrier .....	5
Retraité .....	5
Autres .....	5
Niveau de diplôme .....	6
Sans diplôme ou CEP .....	6
Brevet, BEPC, DNB .....	6
CAP-BEP ou équivalent .....	6
BAC ou équivalent .....	6
BAC+2 .....	6
BAC+3 ou +4 .....	6
BAC+5 ou plus .....	6
Composition des ménages .....	6
Couple sans enfant .....	6
Couple avec enfant(s) .....	6
Famille monoparentale .....	6
Colocation / Autre .....	6
Personnes seules .....	6
Profil électoraux .....	7
Premier tour .....	7
Sécurité .....	8
Evolution du nombre d'infractions .....	8
Pour comparer .....	9
Services à la population .....	10
Commerce .....	10
Éducation .....	10
Villes autour de Vers-Pont-du-Gard .....	11
Avis sur la ville de Vers-Pont-du-Gard .....	12
Moyenne par critère .....	12
Villes autour de Vers-Pont-du-Gard .....	12
Répartition des avis par note .....	12
Répartition des avis par note .....	12

# Situation géographique



## i Informations clés

- **Région** : Occitanie
- **Département** : Gard
- **Code postal** : 30210
- **Superficie** : 19 km<sup>2</sup>



# Statistiques sur la population



Nombre d'habitants

**1 786**



Age moyen

**44 ans**



Pop active

**45.7%**



Taux chômage

**9.9%**



Pop densité

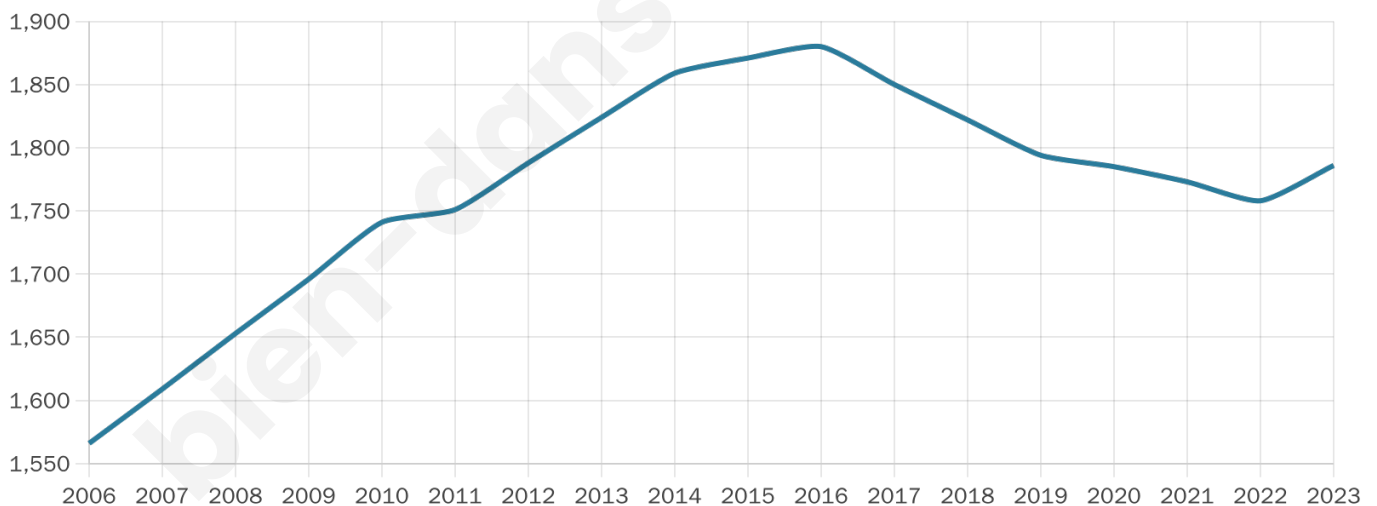
**94 h/km<sup>2</sup>**



Revenu moyen

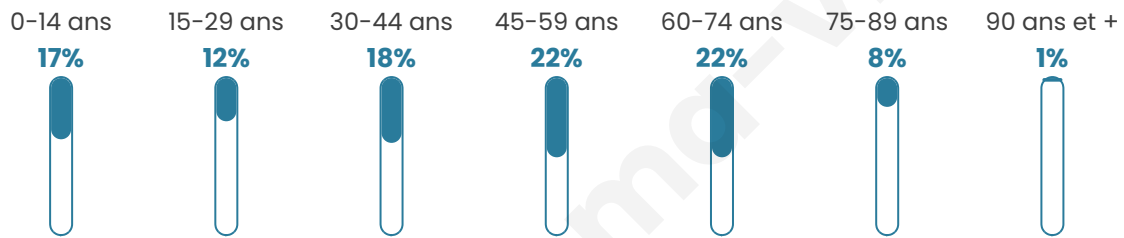
**23 130 €/an**

## Evolution du nombre d'habitants

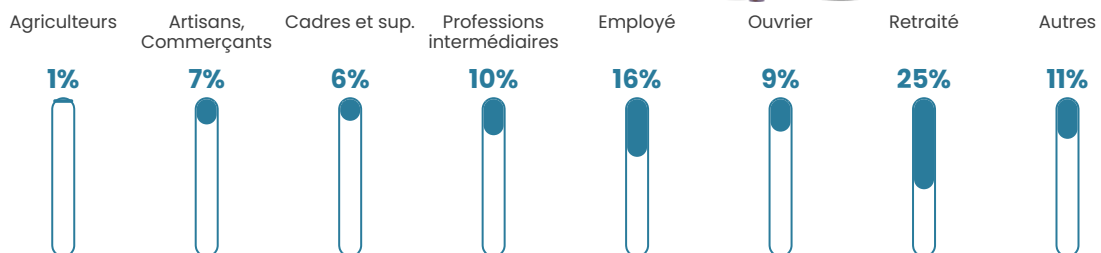


Sources : Institut national de la statistique et des études économiques (insee) selon Les dernières parutions officielles de 2024 portant sur les années 2020, 2021 et 2022.

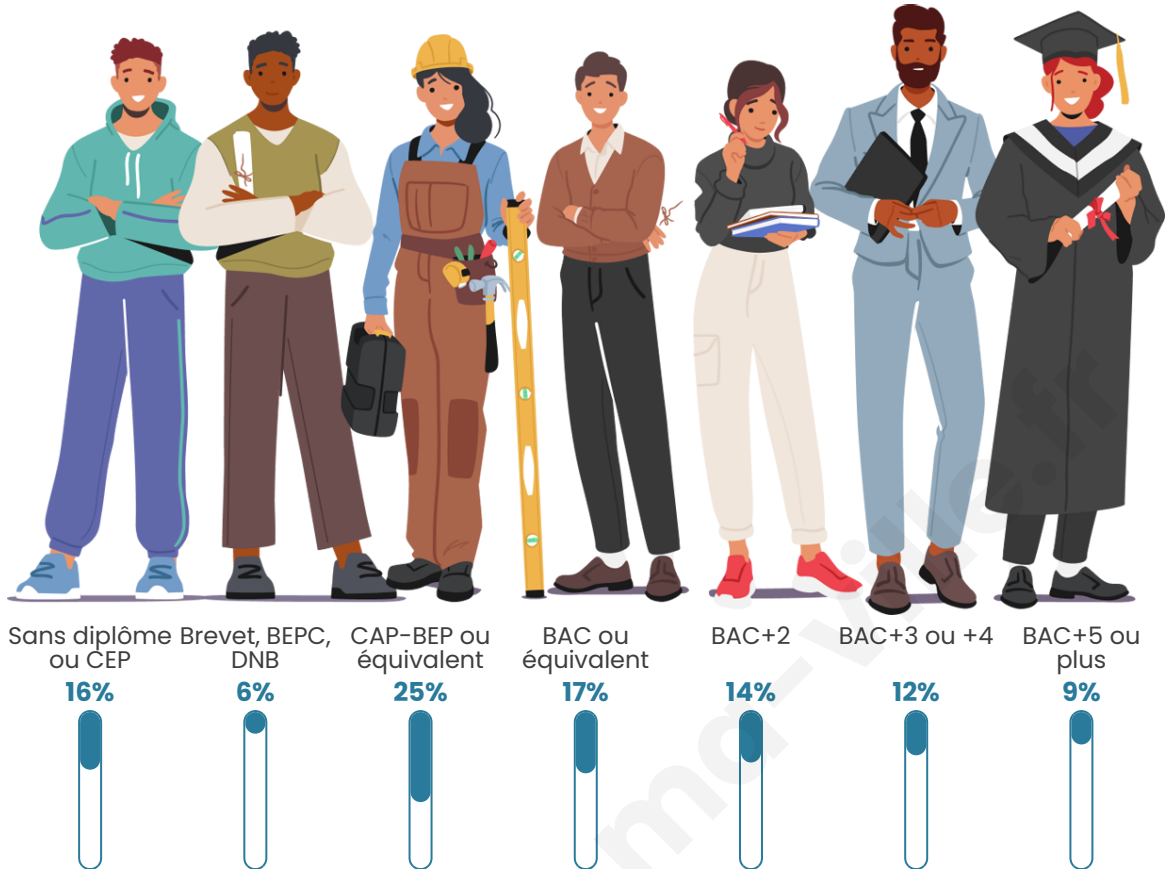
## Tranche d'âge




## Activité professionnelle



## Niveau de diplôme












## Composition des ménages



# Profils électoraux

## Premier tour

	Marine LE PEN	29.15 %
	Emmanuel MACRON	22.50 %
	Jean-Luc MÉLENCHON	18.23 %
	Éric ZEMMOUR	10.26 %
	Yannick JADOT	5.83 %
	Jean LASSALLE	3.53 %
	Nicolas DUPONT-AIGNAN	3.53 %
	Valérie PÉCRESSE	2.63 %
	Fabien ROUSSEL	2.22 %
	Anne HIDALGO	1.23 %
	Philippe POUTOU	0.66 %
	Nathalie ARTHAUD	0.25 %



### 1 501 inscrits

Participation : 82.74%

Votes blancs : 1.69%

Votes nuls : 0.24%

## Second tour

	Emmanuel MACRON	45,6 %
	Marine LE PEN	54,4 %

### 1 501 inscrits

Participation : 80.35%

Votes blancs : 7.71%

Votes nuls : 1.74%

# Sécurité



Agressions physiques / sexuelles

**0**



Cambriolages

**0**



Vols / dégradations

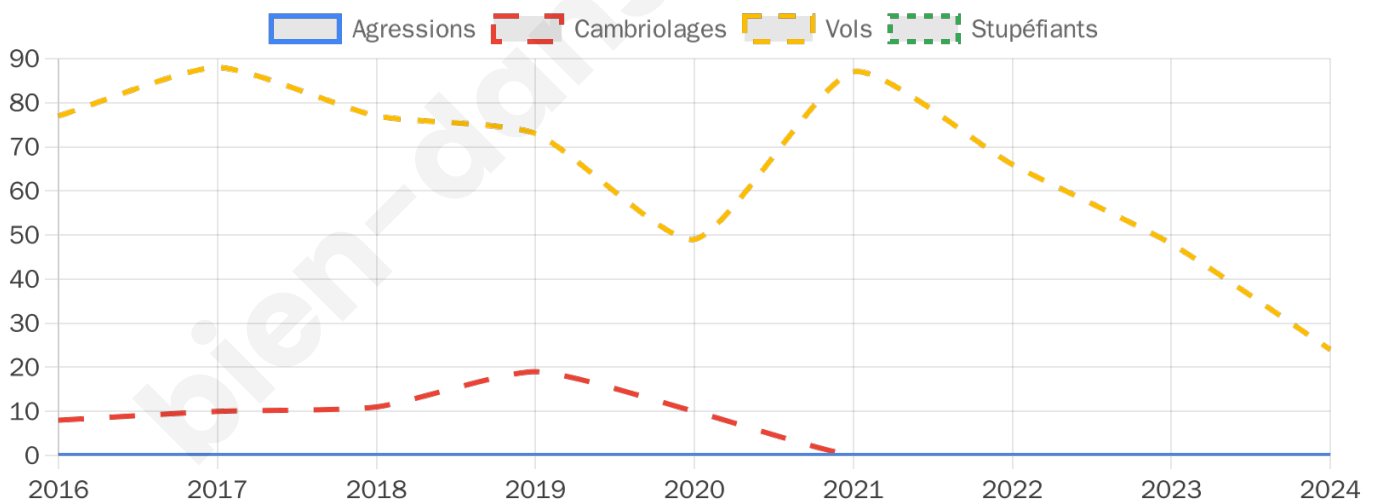
**24**



Stupéfiants

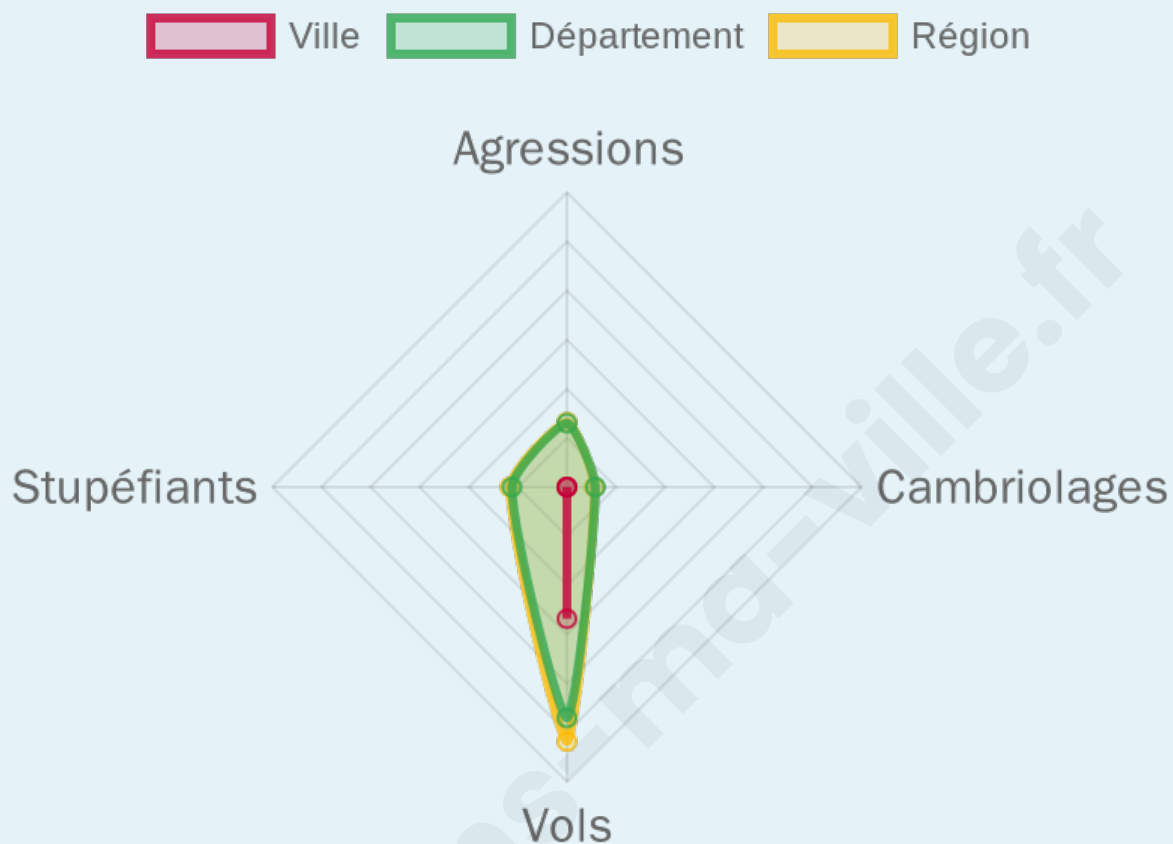
**0**

## Evolution du nombre d'infractions



## Pour comparer

(en proportion du nombre d'habitants)



Sources : Bases statistiques communale, départementale et régionale de la délinquance enregistrée par la police et la gendarmerie nationales selon les dernières parutions officielles de 2025 portant sur l'année 2024 ([data.gouv](https://data.gouv.fr)).

Agressions physiques / sexuelles : Violences sexuelles, coups et blessures volontaires intrafamiliaux, coups et blessures volontaires, autres coups, blessures volontaires et vols violents sans arme.

Cambriolages : Cambriolages de logements.

Vols : Vols avec armes, vols d'accessoires sur véhicules, vols dans les véhicules, vols de véhicules, vols sans violence contre des personnes, destructions, dégradations volontaires et escroqueries.

Stupéfiants : Trafic de stupéfiants dont (AFD) et usage de stupéfiants.

# Services à la population



## Commerce

Hypermarché	X <a href="#">Uzès</a> 12km
Supermarché	X <a href="#">Remoulins</a> 5km
Superette	2
Boulangerie	1
Boucherie	X <a href="#">Remoulins</a> 4km
Restaurant	7
Garage	4
Station-service	X <a href="#">Remoulins</a> 5km
Banque	X <a href="#">Remoulins</a> 4km
La poste	X <a href="#">Remoulins</a> 5km
Coiffeur	4
Tabac	1
Bars / discothèque	3
Bibliothèque	X <a href="#">Collias</a> 4km
Cinéma	X <a href="#">Remoulins</a> 5km
Vétérinaire	1



## Santé

Pharmacie	1
Hôpital	X <a href="#">Nîmes</a> 18km
Laboratoire d'analyses médicales	X <a href="#">Remoulins</a> 5km
Etablissement pour handicapé	X <a href="#">Remoulins</a> 5km
EHPA	X <a href="#">Castillon-du-Gard</a> 3km
Médecin	1
Dentiste	1
Chirurgien	X <a href="#">Nîmes</a> 18km
Dermatologue	X <a href="#">Nîmes</a> 20km
Anesthésiste	X <a href="#">Nîmes</a> 18km
Gastro-entérologue	X <a href="#">Les Angles</a> 18km
Gynécologue	X <a href="#">Jonquières-Saint-Vincent</a> 16km
Cancérologue	X <a href="#">Nîmes</a> 23km
Neurologue	X <a href="#">Nîmes</a> 18km
Ophtalmologue	X <a href="#">Les Angles</a> 18km
ORL	X <a href="#">Saint-Quentin-la-Poterie</a> 11km
Cardiologue	X <a href="#">Nîmes</a> 18km
Pédiatre	X <a href="#">Uzès</a> 10km
Pneumologue	X <a href="#">Nîmes</a> 18km
Psychologue	X <a href="#">Remoulins</a> 4km
Radiologue	X <a href="#">Uzès</a> 10km
Rhumatologue	X <a href="#">Nîmes</a> 20km
Sage-femme	X <a href="#">Remoulins</a> 5km



## Éducation

Crèche	X <a href="#">Flaux</a> 6km
Ecole maternelle Public	1
Ecole maternelle Privé	X <a href="#">Langlade</a> 29km
Ecole primaire Public	1
Ecole primaire Privé	X <a href="#">Uzès</a> 10km
Collège Public	X <a href="#">Remoulins</a> 5km
Collège Privé	X <a href="#">Uzès</a> 11km
Lycée Public	X <a href="#">Uzès</a> 10km
Lycée Privé	X <a href="#">Meynes</a> 10km

Sources : Base Sirene des entreprises et de leurs établissements selon les dernières parutions officielles de 2025 portant sur l'année 2024 ([data.gouv](#)). Liste, localisation et tarifs des professionnels de santé selon les dernières parutions officielles de 2025 portant sur l'année 2024 ([opendatasoft](#)) et FINISS Extraction du Fichier des établissements selon les dernières parutions officielles de 2025 portant sur l'année 2024 ([data.gouv](#)). Adresse et géolocalisation des établissements d'enseignement du premier et second degrés selon les dernières parutions officielles de 2025 portant sur l'année 2024 ([data.education.gouv](#))

## Villes autour de Vers-Pont-du-Gard

Ville	Habitants	Superficie	Pop densité	Pop active	Taux chômage	Revenu moyen	Prix immobilier
Castillon-du-Gard	1 695	17 km <sup>2</sup>	100 h/km <sup>2</sup>	47%	4.9%	25 050 €/an	2 597 €/m <sup>2</sup>
Argilliers (1 avis)	436	6 km <sup>2</sup>	73 h/km <sup>2</sup>	49.3%	6.9%	24 930 €/an	2 440 €/m <sup>2</sup>
Collias (2 avis)	1 095	20 km <sup>2</sup>	55 h/km <sup>2</sup>	44.2%	7.4%	22 440 €/an	2 535 €/m <sup>2</sup>
Saint-Bonnet-du-Gard (2 avis)	798	6 km <sup>2</sup>	133 h/km <sup>2</sup>	52.6%	4.6%	23 660 €/an	2 300 €/m <sup>2</sup>
Saint-Hilaire-d'Ozilhan	1 106	16 km <sup>2</sup>	69 h/km <sup>2</sup>	47.3%	5.2%	24 980 €/an	2 159 €/m <sup>2</sup>
Remoulins (7 avis)	2 278	8 km <sup>2</sup>	285 h/km <sup>2</sup>	45.3%	8.6%	19 700 €/an	1 902 €/m <sup>2</sup>
Flaux (2 avis)	336	10 km <sup>2</sup>	34 h/km <sup>2</sup>	45.8%	5.7%	24 120 €/an	2 237 €/m <sup>2</sup>
Lédenon (1 avis)	1 685	19 km <sup>2</sup>	89 h/km <sup>2</sup>	48.9%	5.3%	22 530 €/an	2 162 €/m <sup>2</sup>
Valliguières	653	19 km <sup>2</sup>	34 h/km <sup>2</sup>	51.3%	5.8%	23 420 €/an	2 232 €/m <sup>2</sup>
Sernhac	1 819	8 km <sup>2</sup>	227 h/km <sup>2</sup>	48%	5.3%	22 530 €/an	1 877 €/m <sup>2</sup>
Saint-Maximin	798	9 km <sup>2</sup>	89 h/km <sup>2</sup>	42.2%	6.3%	23 650 €/an	2 650 €/m <sup>2</sup>
Saint-Siffret (3 avis)	1 126	11 km <sup>2</sup>	102 h/km <sup>2</sup>	38.8%	4.1%	26 560 €/an	2 876 €/m <sup>2</sup>
Fournès	1 047	17 km <sup>2</sup>	62 h/km <sup>2</sup>	48.4%	4.5%	21 680 €/an	2 309 €/m <sup>2</sup>
Saint-Hippolyte-de-Montaigu	246	4 km <sup>2</sup>	62 h/km <sup>2</sup>	45.9%	4.1%	22 460 €/an	2 255 €/m <sup>2</sup>
Sanilhac-Sagriès	842	22 km <sup>2</sup>	38 h/km <sup>2</sup>	41.6%	4.4%	22 350 €/an	3 012 €/m <sup>2</sup>

# Avis sur la ville de Vers-Pont-du-Gard



## Moyenne par critère



## Villes autour de Vers-Pont-du-Gard

Ville	Note globale	Sécurité	Éducation	Sport Loisir	Environnement	Vie pratique
Castillon-du-Gard	-	-	-	-	-	-
Argilliers (1 avis)	<b>1.0</b>	<b>1.0</b>	<b>1.0</b>	<b>1.0</b>	<b>1.0</b>	<b>1.0</b>
Collias (2 avis)	3.0	3.0	3.0	3.0	<b>4.0</b>	2.0
Saint-Bonnet-du-Gard (2 avis)	<b>1.4</b>	2.0	<b>1.5</b>	<b>1.5</b>	<b>1.5</b>	<b>0.5</b>
Saint-Hilaire-d'Ozilhan	-	-	-	-	-	-
Remoulins (7 avis)	3.3	3.3	3.1	3.3	3.1	3.9
Flaux (2 avis)	3.0	<b>4.5</b>	3.0	<b>1.5</b>	<b>4.0</b>	2.0
Lédenon (1 avis)	2.8	<b>4.0</b>	2.0	3.0	3.0	2.0
Valliguières	-	-	-	-	-	-
Sernhac	-	-	-	-	-	-
Saint-Maximin	-	-	-	-	-	-
Saint-Siffret (3 avis)	<b>4.0</b>	<b>4.7</b>	3.7	3.7	<b>4.3</b>	3.7
Fournès	-	-	-	-	-	-
Saint-Hippolyte-de-Montaigu	-	-	-	-	-	-
Sanilhac-Sagriès	-	-	-	-	-	-



# Vous aimez votre ville ? Notez-la !

Et faites-nous part de vos remarques constructives



Avec

**BIEN** dans ma **VILLE** 