



Version web

Ville de Verrières

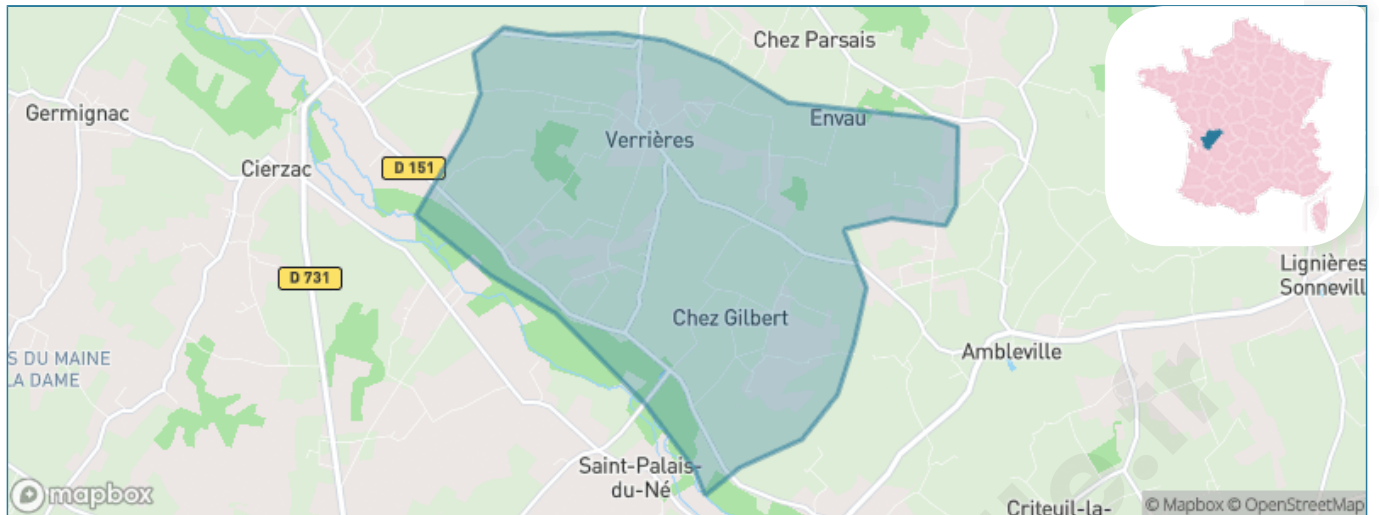
Présenté par

BIEN dans
ma **VILLE** 

Sommaire

Situation géographique	3
Statistiques sur la population	4
Evolution du nombre d'habitants	4
Tranche d'âge	5
0-14 ans	5
15-29 ans	5
30-44 ans	5
45-59 ans	5
60-74 ans	5
75-89 ans	5
90 ans et +	5
Activité professionnelle	5
Agriculteurs	5
Artisans, Commerçants	5
Cadres et sup.	5
Professions intermédiaires	5
Employé	5
Ouvrier	5
Retraité	5
Autres	5
Niveau de diplôme	6
Sans diplôme ou CEP	6
Brevet, BEPC, DNB	6
CAP-BEP ou équivalent	6
BAC ou équivalent	6
BAC+2	6
BAC+3 ou +4	6
BAC+5 ou plus	6
Composition des ménages	6
Couple sans enfant	6
Couple avec enfant(s)	6
Famille monoparentale	6
Colocation / Autre	6
Personnes seules	6
Profils électoraux	7
Premier tour	7
Sécurité	8
Evolution du nombre d'infractions	8
Pour comparer	9
Services à la population	10
Commerce	10
Éducation	10
Villes autour de Verrières	12

Situation géographique



i Informations clés

- **Région** : Nouvelle-Aquitaine
- **Département** : Charente
- **Code postal** : 16130
- **Superficie** : 13 km²



Statistiques sur la population



Nombre d'habitants

310



Age moyen

45 ans



Pop active

54.2%



Taux chômage

5.8%



Pop densité

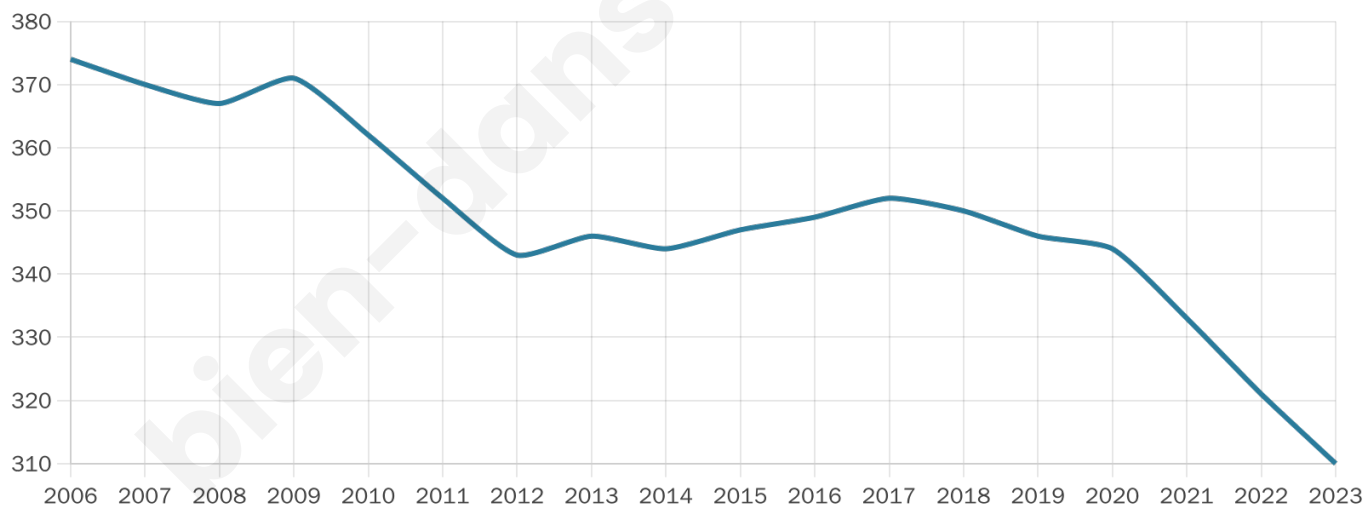
24 h/km²



Revenu moyen

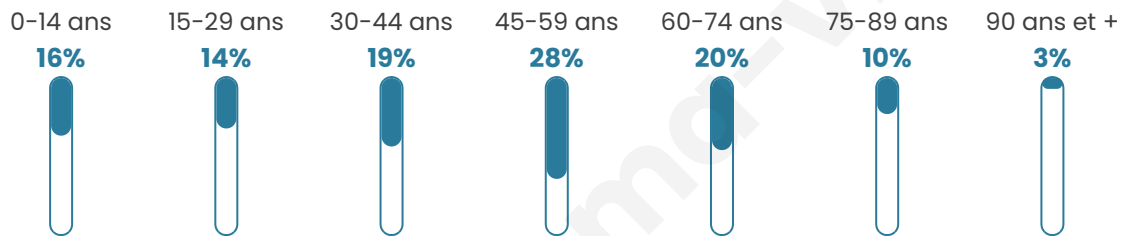
26 930 €/an

Evolution du nombre d'habitants

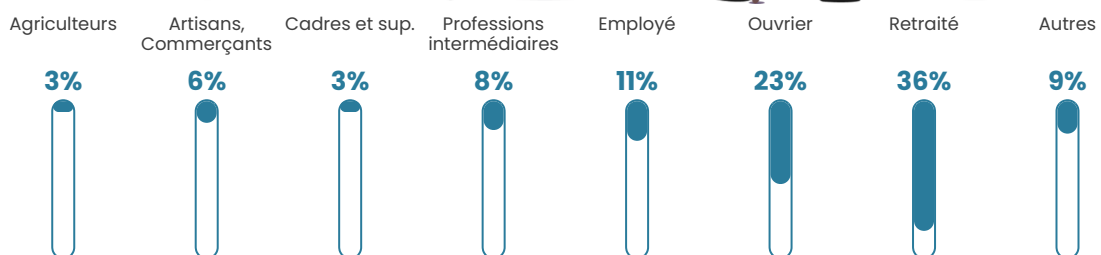


Sources : Institut national de la statistique et des études économiques (insee) selon Les dernières parutions officielles de 2024 portant sur les années 2020, 2021 et 2022.


Tranche d'âge




Activité professionnelle



Niveau de diplôme



Composition des ménages





Profils électoraux

Premier tour

	Emmanuel MACRON	34.52 %
	Marine LE PEN	19.80 %
	Jean-Luc MÉLENCHON	13.20 %
	Valérie PÉCRESSÉ	11.17 %
	Éric ZEMMOUR	8.63 %
	Jean LASSALLE	6.60 %
	Fabien ROUSSEL	2.03 %
	Yannick JADOT	2.03 %
	Nicolas DUPONT-AIGNAN	1.02 %
	Anne HIDALGO	0.51 %
	Philippe POUTOU	0.51 %
	Nathalie ARTHAUD	0.00 %

Second tour

	Emmanuel MACRON	58,38 %
	Marine LE PEN	41,62 %

254 inscrits

Participation : 82.68%

Votes blancs : 2.38%

Votes nuls : 9.52%

254 inscrits

Participation : 77.95%

Votes blancs : 0.00%

Votes nuls : 0.51%

Sécurité



Agressions physiques / sexuelles

0



Cambriolages

0



Vols / dégradations

0



Stupéfiants

0

Evolution du nombre d'infractions



Pour comparer

(en proportion du nombre d'habitants)

■ Ville ■ Département ■ Région



Sources : Bases statistiques communale, départementale et régionale de la délinquance enregistrée par la police et la gendarmerie nationales selon les dernières parutions officielles de 2025 portant sur l'année 2024 ([data.gouv](https://data.gouv.fr)).

Agressions physiques / sexuelles : Violences sexuelles, coups et blessures volontaires intrafamiliaux, coups et blessures volontaires, autres coups, blessures volontaires et vols violents sans arme.

Cambriolages : Cambriolages de logements.

Vols : Vols avec armes, vols d'accessoires sur véhicules, vols dans les véhicules, vols de véhicules, vols sans violence contre des personnes, destructions, dégradations volontaires et escroqueries.

Stupéfiants : Trafic de stupéfiants dont (AFD) et usage de stupéfiants.

Services à la population



Commerce

Hypermarché	X <u>Châteaubernard</u> 12km
Supermarché	X <u>Archiac</u> 6km
Superette	X <u>Germignac</u> 6km
Boulangerie	X <u>Archiac</u> 5km
Boucherie	X <u>Lignières-Ambleville</u> 4km
Restaurant	X <u>Saint-Fort-sur-le-Né</u> 3km
Garage	X <u>Saint-Palais-du-Né</u> 4km
Station-service	X <u>Segonzac</u> 6km
Banque	X <u>Archiac</u> 6km
La poste	1
Coiffeur	1
Tabac	1
Bars / discothèque	X <u>Saint-Fort-sur-le-Né</u> 3km
Bibliothèque	X <u>Criteuil-la-Magdeleine</u> 5km
Cinéma	X <u>Châteaubernard</u> 14km
Vétérinaire	X <u>Segonzac</u> 6km



Santé

Pharmacie	X <u>Saint-Fort-sur-le-Né</u> 3km
Hôpital	X <u>Cognac</u> 14km
Laboratoire d'analyses médicales	X <u>Châteaubernard</u> 13km
Etablissement pour handicapé	X <u>Châteaubernard</u> 13km
EHPA	X <u>Lignières-Ambleville</u> 4km
Médecin	X <u>Segonzac</u> 6km
Dentiste	X <u>Saint-Fort-sur-le-Né</u> 3km
Chirurgien	X <u>Châteaubernard</u> 13km
Dermatologue	X <u>Châteaubernard</u> 13km
Anesthésiste	X <u>Châteaubernard</u> 13km
Gastro-entérologue	X <u>Châteaubernard</u> 13km
Gynécologue	X <u>Châteaubernard</u> 13km
Cancérologue	X <u>Bordeaux</u> 82km
Neurologue	X <u>Saint-Michel</u> 31km
Ophtalmologue	X <u>Barbezieux-Saint-Hilaire</u> 14km
ORL	X <u>Saint-Michel</u> 31km
Cardiologue	X <u>Châteaubernard</u> 13km
Pédiatre	X <u>Châteaubernard</u> 13km
Pneumologue	X <u>Cognac</u> 14km
Psychologue	X <u>Cognac</u> 14km
Radiologue	X <u>Châteaubernard</u> 13km
Rhumatologue	X <u>Cognac</u> 14km
Sage-femme	X <u>Archiac</u> 6km



Éducation

Crèche	X <u>Germignac</u> 6km
Ecole maternelle Public	X <u>Angeac-Champagne</u> 5km
Ecole maternelle Privé	X <u>Marsac</u> 31km
Ecole primaire Public	X <u>Juillac-le-Coq</u> 2km
Ecole primaire Privé	X <u>Lachaise</u> 6km
Collège Public	X <u>Archiac</u> 6km
Collège Privé	1
Lycée Public	X <u>Cognac</u> 14km
Lycée Privé	1

Sources : Base Sirene des entreprises et de leurs établissements selon les dernières parutions officielles de 2025 portant sur l'année 2024 ([data.gouv](#)). Liste, localisation et tarifs des professionnels de santé selon les dernières parutions officielles de 2025 portant sur l'année 2024 ([opendatasoft](#)) et FINISS Extraction du Fichier des établissements selon les dernières parutions officielles de 2025 portant sur

l'année 2024 ([data.gouv](https://data.gouv.fr)). Adresse et géolocalisation des établissements d'enseignement du premier et second degrés selon les dernières parutions officielles de 2025 portant sur l'année 2024 ([data.education.gouv](https://data.education.gouv.fr))

bien-dans-ma-ville.fr

Villes autour de Verrières

Ville	Habitants	Superficie	Pop densité	Pop active	Taux chômage	Revenu moyen	Prix immobilier
Juillac-le-Coq	653	14 km ²	47 h/km ²	47.9%	3.1%	24 080 €/an	1 155 €/m ²
Saint-Palais-du-Né	305	13 km ²	23 h/km ²	47.9%	3.3%	23 140 €/an	1 134 €/m ²
Saint-Fort-sur-le-Né	386	6 km ²	64 h/km ²	49.7%	4.7%	24 630 €/an	1 053 €/m ²
Cierzac	323	5 km ²	65 h/km ²	48.9%	2.2%	22 100 €/an	1 717 €/m ²
Angeac-Champagne	495	14 km ²	35 h/km ²	49.9%	3%	24 490 €/an	1 170 €/m ²
Ambleville	186	5 km ²	37 h/km ²	40.9%	2.7%	18 041 €/an	720 €/m ²
Lachaise	318	9 km ²	35 h/km ²	45.6%	2.5%	21 440 €/an	1 084 €/m ²
Germignac (1 avis)	653	14 km ²	47 h/km ²	51%	4.7%	22 310 €/an	1 326 €/m ²
Criteuil-la-Magdeleine	405	15 km ²	27 h/km ²	44.4%	4%	21 500 €/an	741 €/m ²
Genté	924	11 km ²	84 h/km ²	45%	4.1%	24 240 €/an	1 247 €/m ²
Segonzac (1 avis)	2 083	35 km ²	60 h/km ²	45.9%	4.6%	23 030 €/an	1 267 €/m ²
Lignières-Sonneville	719	21 km ²	34 h/km ²	46%	3.5%	21 660 €/an	1 100 €/m ²
Archiac	773	4 km ²	193 h/km ²	40.6%	6.3%	21 340 €/an	1 036 €/m ²
Arthenac	334	12 km ²	28 h/km ²	49.4%	3.9%	24 470 €/an	1 767 €/m ²
Salles-d'Angles (1 avis)	1 011	21 km ²	48 h/km ²	44.7%	4.1%	23 560 €/an	1 517 €/m ²

bien-dans-ma-ville.fr



Vous aimez votre ville ? Notez-la !

Et faites-nous part de vos remarques constructives



Avec

BIEN dans
ma **VILLE** 