



Version web

Ville de Verrières

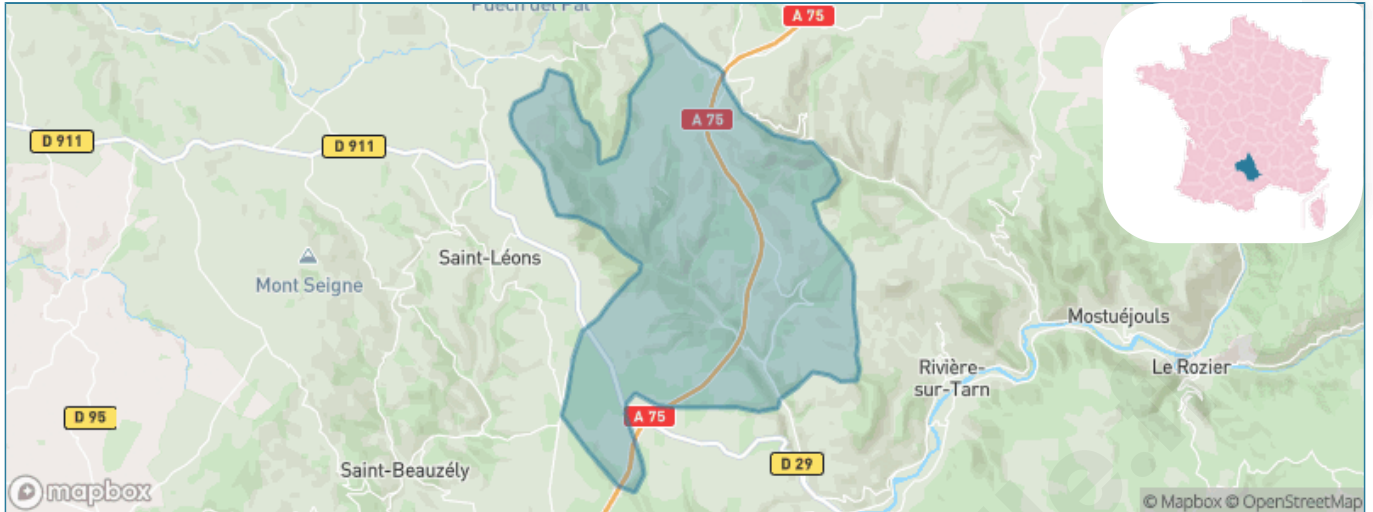
Présenté par

BIEN dans
ma **VILLE** 

Sommaire

Situation géographique	3
Statistiques sur la population	4
Evolution du nombre d'habitants	4
Tranche d'âge	5
0-14 ans	5
15-29 ans	5
30-44 ans	5
45-59 ans	5
60-74 ans	5
75-89 ans	5
90 ans et +	5
Activité professionnelle	5
Agriculteurs	5
Artisans, Commerçants	5
Cadres et sup.	5
Professions intermédiaires	5
Employé	5
Ouvrier	5
Retraité	5
Autres	5
Niveau de diplôme	6
Sans diplôme ou CEP	6
Brevet, BEPC, DNB	6
CAP-BEP ou équivalent	6
BAC ou équivalent	6
BAC+2	6
BAC+3 ou +4	6
BAC+5 ou plus	6
Composition des ménages	6
Couple sans enfant	6
Couple avec enfant(s)	6
Famille monoparentale	6
Colocation / Autre	6
Personnes seules	6
Profil électoraux	7
Premier tour	7
Sécurité	8
Evolution du nombre d'infractions	8
Pour comparer	9
Services à la population	10
Commerce	10
Éducation	10
Villes autour de Verrières	12
Avis sur la ville de Verrières	13
Moyenne par critère	13
Villes autour de Verrières	13
Répartition des avis par note	13
Répartition des avis par note	13

Situation géographique



i Informations clés

- **Région** : Occitanie
- **Département** : Aveyron
- **Code postal** : 12520
- **Superficie** : 53 km²



AVEYRON



LE DÉPARTEMENT

Statistiques sur la population



Nombre d'habitants

357



Age moyen

50 ans



Pop active

43.7%



Taux chômage

3.6%



Pop densité

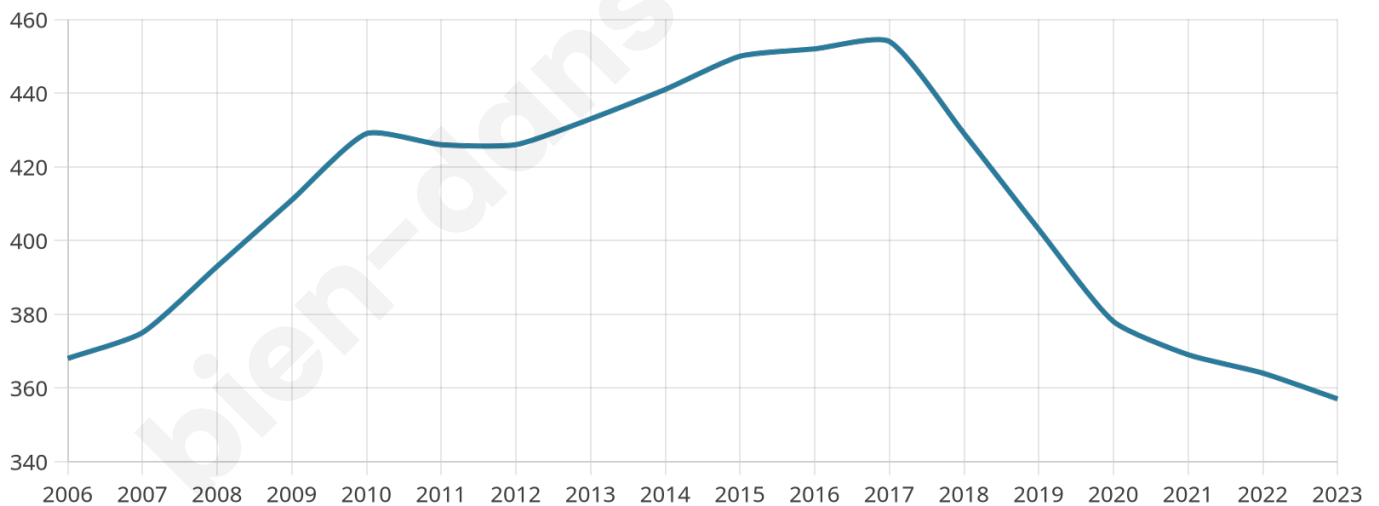
7 h/km²



Revenu moyen

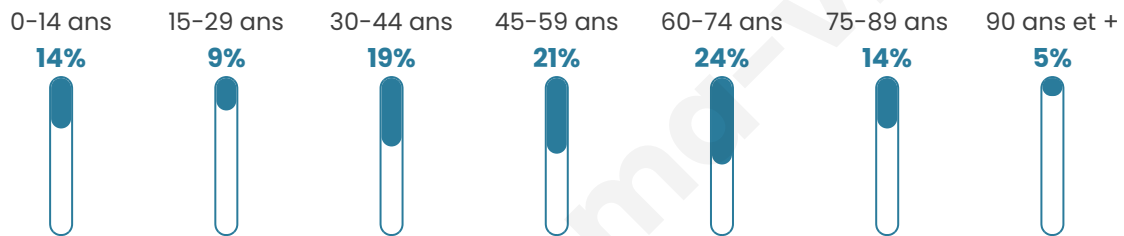
22 470 €/an

Evolution du nombre d'habitants

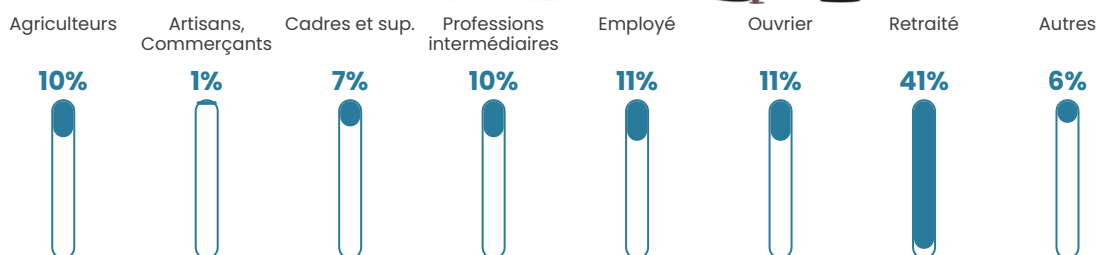


Sources : Institut national de la statistique et des études économiques (insee) selon Les dernières parutions officielles de 2024 portant sur les années 2020, 2021 et 2022.

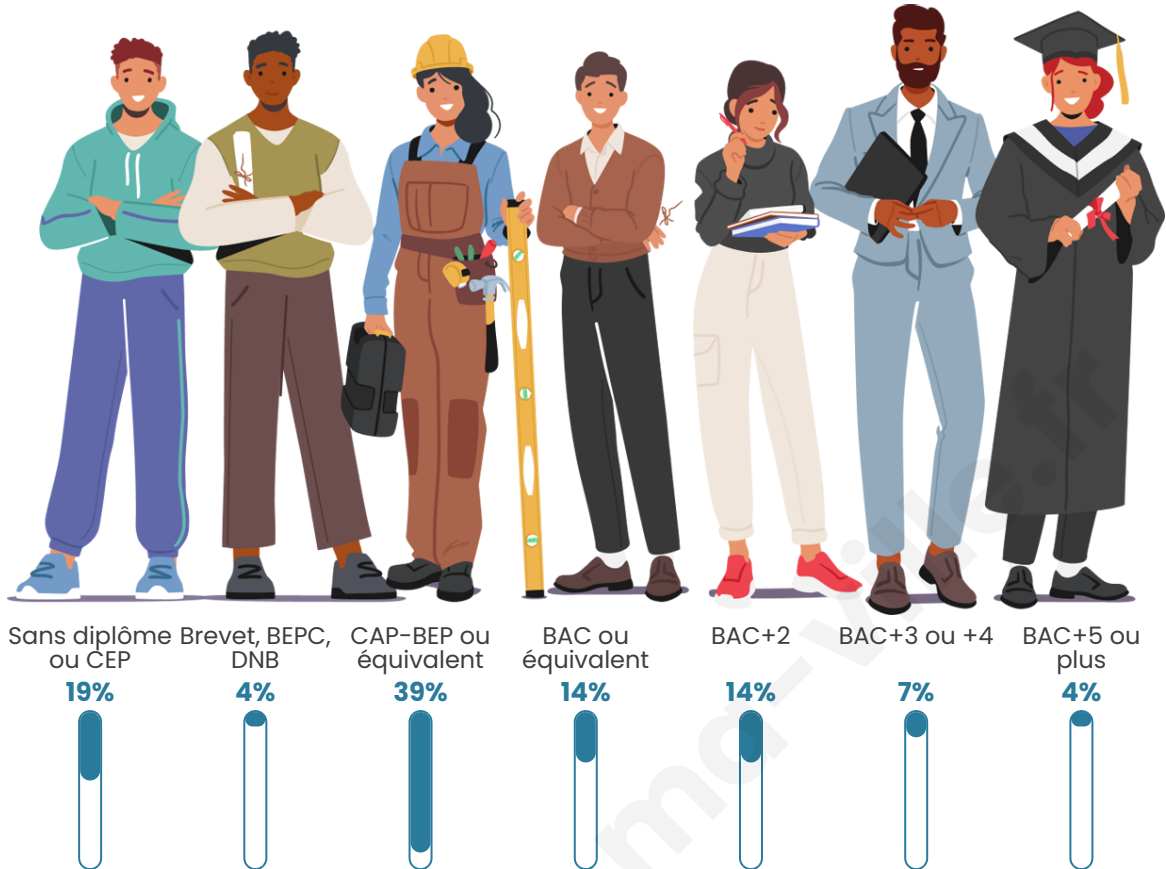
Tranche d'âge




Activité professionnelle



Niveau de diplôme















Composition des ménages



Profils électoraux

Premier tour

	Jean-Luc MÉLENCHON	25.00 %
	Marine LE PEN	22.01 %
	Emmanuel MACRON	20.52 %
	Jean LASSALLE	9.33 %
	Yannick JADOT	7.46 %
	Éric ZEMMOUR	4.48 %
	Fabien ROUSSEL	2.99 %
	Valérie PÉCRESSÉ	2.99 %
	Anne HIDALGO	1.49 %
	Nicolas DUPONT- AIGNAN	1.49 %
	Nathalie ARTHAUD	1.12 %
	Philippe POUTOU	1.12 %



330 inscrits

Participation : 83.94%

Votes blancs : 0.72%

Votes nuls : 2.53%

Second tour

	Emmanuel MACRON	59,72 %
	Marine LE PEN	40,28 %

330 inscrits

Participation : 79.39%

Votes blancs : 13.74%

Votes nuls : 3.82%

Sécurité



Agressions physiques / sexuelles

0



Cambriolages

0



Vols / dégradations

0



Stupéfiants

0

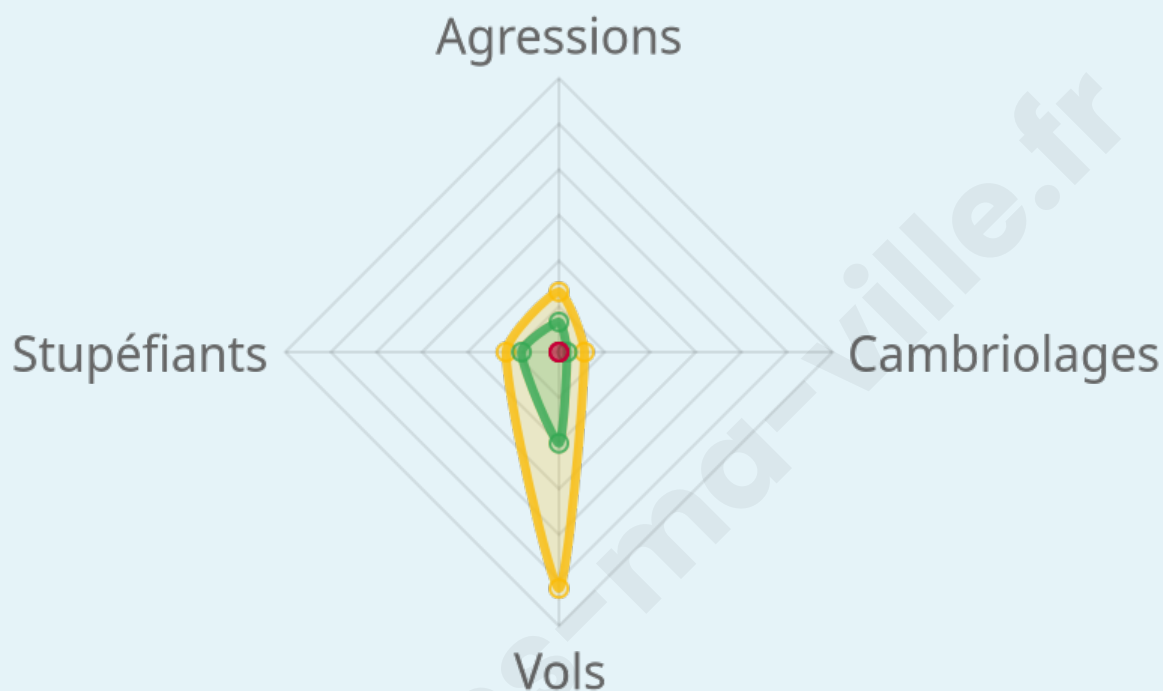
Evolution du nombre d'infractions



Pour comparer

(en proportion du nombre d'habitants)

Ville Département Région



Sources : Bases statistiques communale, départementale et régionale de la délinquance enregistrée par la police et la gendarmerie nationales selon les dernières parutions officielles de 2025 portant sur l'année 2024 ([data.gouv](https://data.gouv.fr)).

Agressions physiques / sexuelles : Violences sexuelles, coups et blessures volontaires intrafamiliaux, coups et blessures volontaires, autres coups, blessures volontaires et vols violents sans arme.

Cambriolages : Cambriolages de logements.

Vols : Vols avec armes, vols d'accessoires sur véhicules, vols dans les véhicules, vols de véhicules, vols sans violence contre des personnes, destructions, dégradations volontaires et escroqueries.

Stupéfiants : Trafic de stupéfiants dont (AFD) et usage de stupéfiants.

Services à la population



Commerce

Hypermarché	X Millau 9km
Supermarché	X Millau 9km
Superette	X Compeyre 6km
Boulangerie	X Rivière-sur-Tarn 6km
Boucherie	X Rivière-sur-Tarn 6km
Restaurant	X Sévérac d'Aveyron 6km
Garage	X Saint-Léons 4km
Station-service	X Saint-Léons 6km
Banque	X Millau 10km
La poste	X Aguessac 6km
Coiffeur	X Aguessac 6km
Tabac	X Millau 11km
Bars / discothèque	X Aguessac 6km
Bibliothèque	X Aguessac 6km
Cinéma	X Millau 11km
Vétérinaire	X Rivière-sur-Tarn 6km



Santé

Pharmacie	X Aguessac 6km
Hôpital	X Millau 11km
Laboratoire d'analyses médicales	X Millau 11km
Etablissement pour handicapé	X Saint-Léons 6km
EHPA	X Rivière-sur-Tarn 6km
Médecin	X Millau 10km
Dentiste	X Aguessac 6km
Chirurgien	X Millau 12km
Dermatologue	X Millau 11km
Anesthésiste	X Pégairolles-de-l'Escalette 49km
Gastro-entérologue	X Saint-Affrique 31km
Gynécologue	X Millau 12km
Cancérologue	X Alès 83km
Neurologue	X Millau 11km
Ophtalmologue	X Meyrueis 30km
ORL	X Millau 10km
Cardiologue	X Creissels 13km
Pédiatre	X Millau 12km
Pneumologue	X Rodez 44km
Psychologue	X Millau 10km
Radiologue	X Millau 12km
Rhumatologue	X Saint-Affrique 30km
Sage-femme	X Aguessac 6km



Éducation

Crèche	X Aguessac 6km
Ecole maternelle Public	X Sévérac d'Aveyron 13km
Ecole maternelle Privé	X Espalion 43km
Ecole primaire Public	X Rivière-sur-Tarn 6km
Ecole primaire Privé	X Aguessac 6km
Collège Public	X Millau 12km
Collège Privé	X Millau 11km
Lycée Public	X Millau 12km
Lycée Privé	X Millau 11km

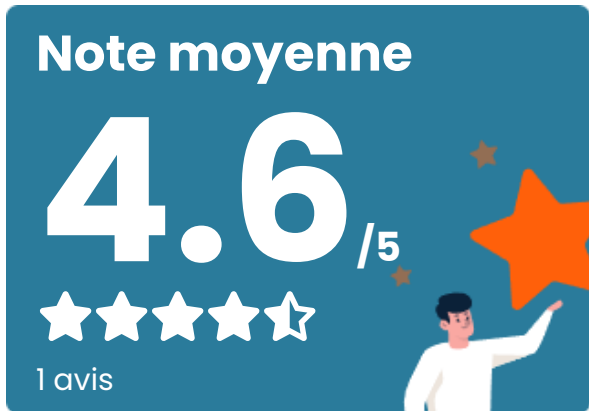
Sources : Base Sirene des entreprises et de leurs établissements selon les dernières parutions officielles de 2025 portant sur l'année 2024 ([data.gouv](#)). Liste, localisation et tarifs des professionnels de santé selon les dernières parutions officielles de 2025 portant sur l'année 2024 ([opendatasoft](#)) et FINESS Extraction du Fichier des établissements selon les dernières parutions officielles de 2025 portant sur l'année 2024 ([data.gouv](#)). Adresse et géolocalisation des établissements d'enseignement du premier et second degrés selon les

bien-dans-ma-ville.fr

Villes autour de Verrières

Ville	Habitants	Superficie	Pop densité	Pop active	Taux chômage	Revenu moyen	Prix immobilier
Compeyre	526	10 km ²	53 h/km ²	44.3%	2.1%	24 110 €/an	1 708 €/m ²
Saint-Léons	424	32 km ²	13 h/km ²	44.8%	1.4%	22 170 €/an	2 390 €/m ²
Rivière-sur-Tarn	1 069	26 km ²	41 h/km ²	41.3%	4.5%	21 670 €/an	951 €/m ²
La Cresse (1 avis)	333	19 km ²	18 h/km ²	41.7%	3.6%	23 390 €/an	1 703 €/m ²
Paulhe (1 avis)	358	4 km ²	90 h/km ²	48.3%	4.5%	23 570 €/an	968 €/m ²
Aguessac (2 avis)	929	17 km ²	55 h/km ²	47.6%	3.3%	22 260 €/an	1 061 €/m ²
Saint-Laurent-de-Lévézou	161	23 km ²	7 h/km ²	49.7%	4.3%	21 410 €/an	1 268 €/m ²
Saint-Beauzély	550	30 km ²	18 h/km ²	53.3%	2.7%	21 330 €/an	2 159 €/m ²
Mostuéjols	333	31 km ²	11 h/km ²	45.3%	4.8%	22 410 €/an	1 282 €/m ²
Millau (34 avis)	22 044	168 km ²	131 h/km ²	41.9%	4.9%	21 240 €/an	1 434 €/m ²
Castelnau-Pégayrols	344	53 km ²	6 h/km ²	43.9%	1.7%	21 980 €/an	792 €/m ²
Vézins-de-Lévézou	656	79 km ²	8 h/km ²	42.2%	2.6%	18 910 €/an	1 356 €/m ²
Peyreleau	69	16 km ²	4 h/km ²	43.5%	7.2%	NC	1 495 €/m ²
Le Rozier	126	2 km ²	63 h/km ²	41.3%	10.3%	18 370 €/an	5 182 €/m ²
Creissels	1 568	28 km ²	56 h/km ²	43.6%	3%	21 850 €/an	1 845 €/m ²

Avis sur la ville de Verrières



Moyenne par critère



Villes autour de Verrières

Ville	Note globale	Sécurité	Éducation	Sport Loisir	Environnement	Vie pratique
Compeyre	-	-	-	-	-	-
Saint-Léons	-	-	-	-	-	-
Rivière-sur-Tarn	-	-	-	-	-	-
La Cresse (1 avis)	3.8	5.0	3.0	5.0	4.0	2.0
Paulhe (1 avis)	4.0	5.0	4.0	3.0	5.0	3.0
Aguessac (2 avis)	3.7	5.0	3.5	2.5	3.5	4.0
Saint-Laurent-de-Lévézou	-	-	-	-	-	-
Saint-Beauzély	-	-	-	-	-	-
Mostuéjols	-	-	-	-	-	-
Millau (34 avis)	3.3	3.1	2.9	4.0	4.2	2.5
Castelnau-Pégayrols	-	-	-	-	-	-
Vézins-de-Lévézou	-	-	-	-	-	-
Peyreleau	-	-	-	-	-	-
Le Rozier	-	-	-	-	-	-
Creissels	-	-	-	-	-	-



Vous aimez votre ville ? Notez-la !

Et faites-nous part de vos remarques constructives



Avec

BIEN dans ma **VILLE** 