



Version web

Ville de Verrières

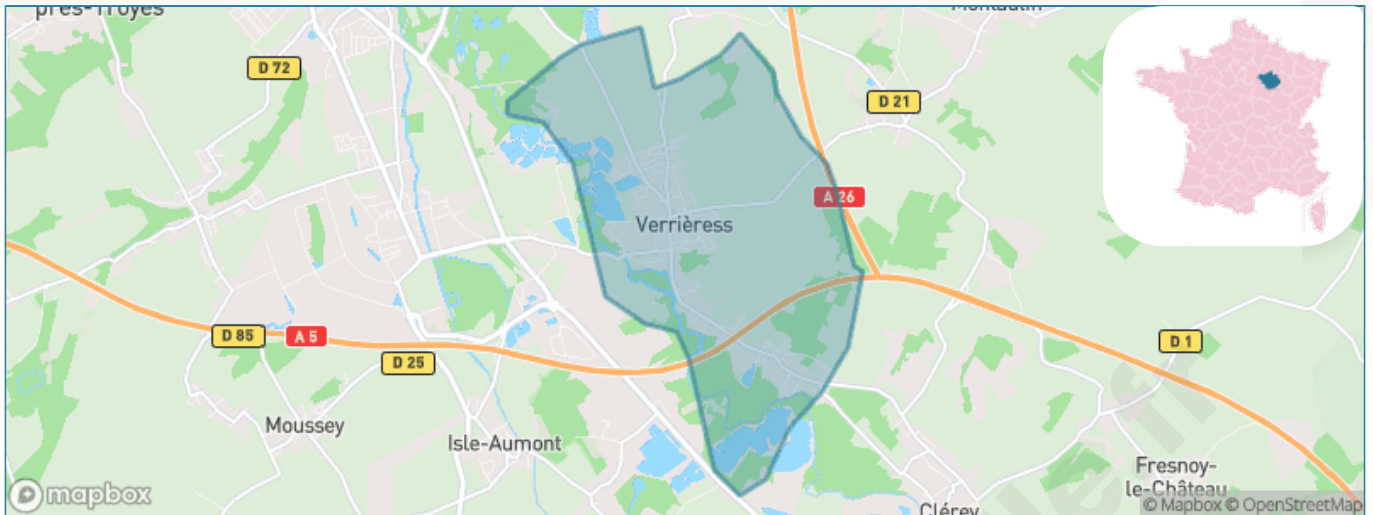
Présenté par

BIEN dans
ma **VILLE** 

Sommaire

Situation géographique	3
Statistiques sur la population	4
Evolution du nombre d'habitants	4
Tranche d'âge	5
0-14 ans	5
15-29 ans	5
30-44 ans	5
45-59 ans	5
60-74 ans	5
75-89 ans	5
90 ans et +	5
Activité professionnelle	5
Agriculteurs	5
Artisans, Commerçants	5
Cadres et sup.	5
Professions intermédiaires	5
Employé	5
Ouvrier	5
Retraité	5
Autres	5
Niveau de diplôme	6
Sans diplôme ou CEP	6
Brevet, BEPC, DNB	6
CAP-BEP ou équivalent	6
BAC ou équivalent	6
BAC+2	6
BAC+3 ou +4	6
BAC+5 ou plus	6
Composition des ménages	6
Couple sans enfant	6
Couple avec enfant(s)	6
Famille monoparentale	6
Colocation / Autre	6
Personnes seules	6
Profil électoraux	7
Premier tour	7
Sécurité	8
Evolution du nombre d'infractions	8
Pour comparer	9
Services à la population	10
Commerce	10
Éducation	10
Villes autour de Verrières	12
Avis sur la ville de Verrières	13
Moyenne par critère	13
Villes autour de Verrières	13
Répartition des avis par note	13
Répartition des avis par note	13

Situation géographique



i Informations clés

- **Région** : Grand Est
- **Département** : Aube
- **Code postal** : 10390
- **Superficie** : 10 km²



Statistiques sur la population



Nombre d'habitants

1 923



Age moyen

44 ans



Pop active

41.6%



Taux chômage

5.9%



Pop densité

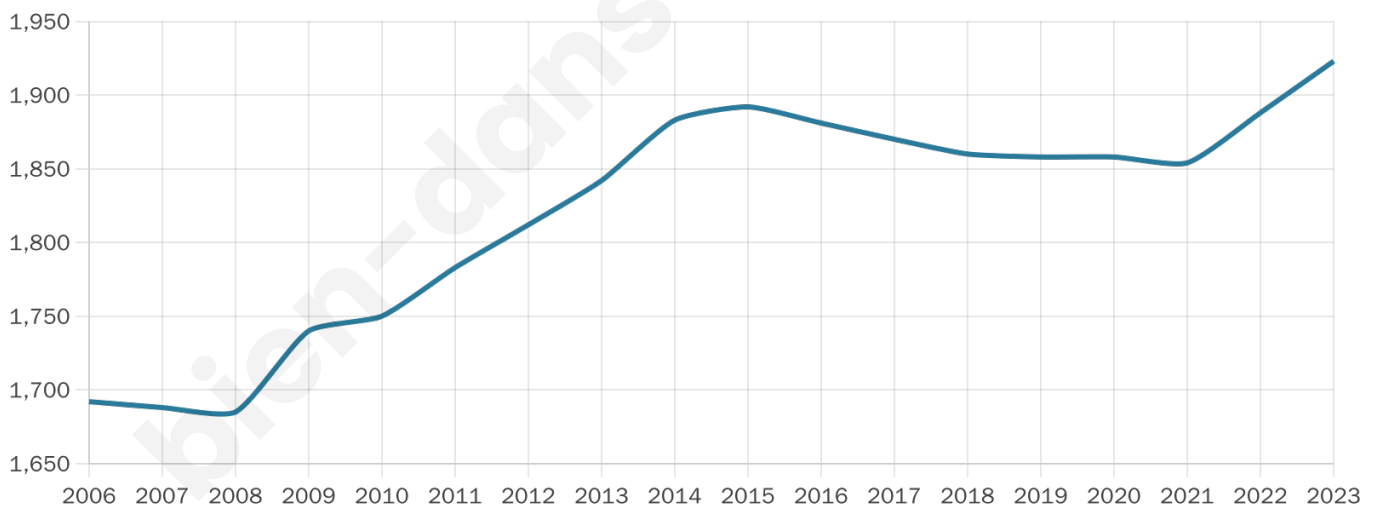
192 h/km²



Revenu moyen

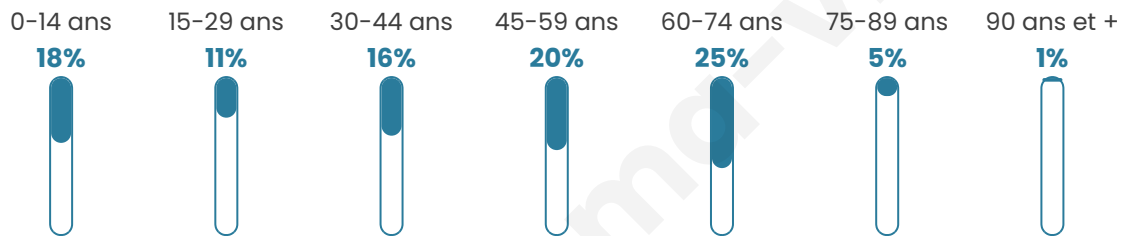
25 140 €/an

Evolution du nombre d'habitants

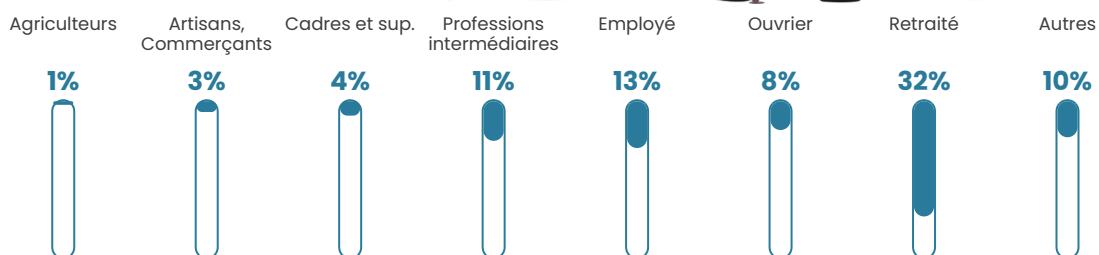


Sources : Institut national de la statistique et des études économiques (insee) selon Les dernières parutions officielles de 2024 portant sur les années 2020, 2021 et 2022.


Tranche d'âge




Activité professionnelle



Niveau de diplôme



Composition des ménages



Profils électoraux

Premier tour

	Marine LE PEN	33.02 %
	Emmanuel MACRON	28.68 %
	Jean-Luc MÉLENCHON	11.35 %
	Éric ZEMMOUR	7.89 %
	Valérie PÉCRESE	6.33 %
	Yannick JADOT	3.81 %
	Nicolas DUPONT-AIGNAN	2.43 %
	Jean LASSALLE	2.17 %
	Fabien ROUSSEL	1.99 %
	Anne HIDALGO	1.30 %
	Nathalie ARTHAUD	0.52 %
	Philippe POUTOU	0.52 %



1 508 inscrits

Participation : 78.45%

Votes blancs : 1.94%

Votes nuls : 0.51%

Second tour

	Emmanuel MACRON	48,49 %
	Marine LE PEN	51,51 %

1 508 inscrits

Participation : 82.23%

Votes blancs : 4.76%

Votes nuls : 1.94%

Sécurité



Agressions physiques / sexuelles

0



Cambriolages

12



Vols / dégradations

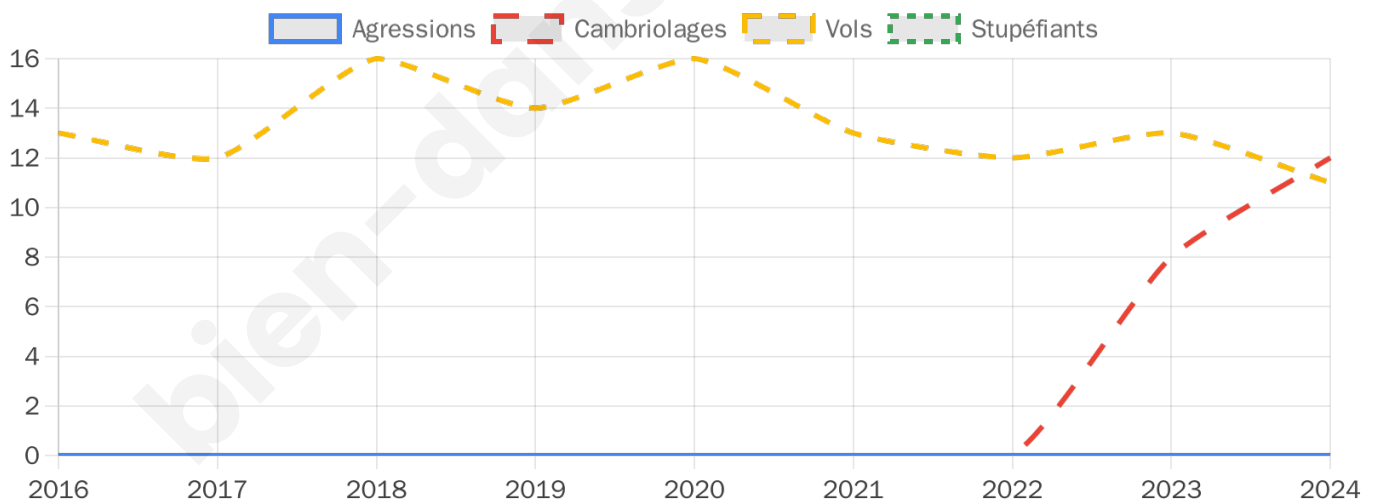
11



Stupéfiants

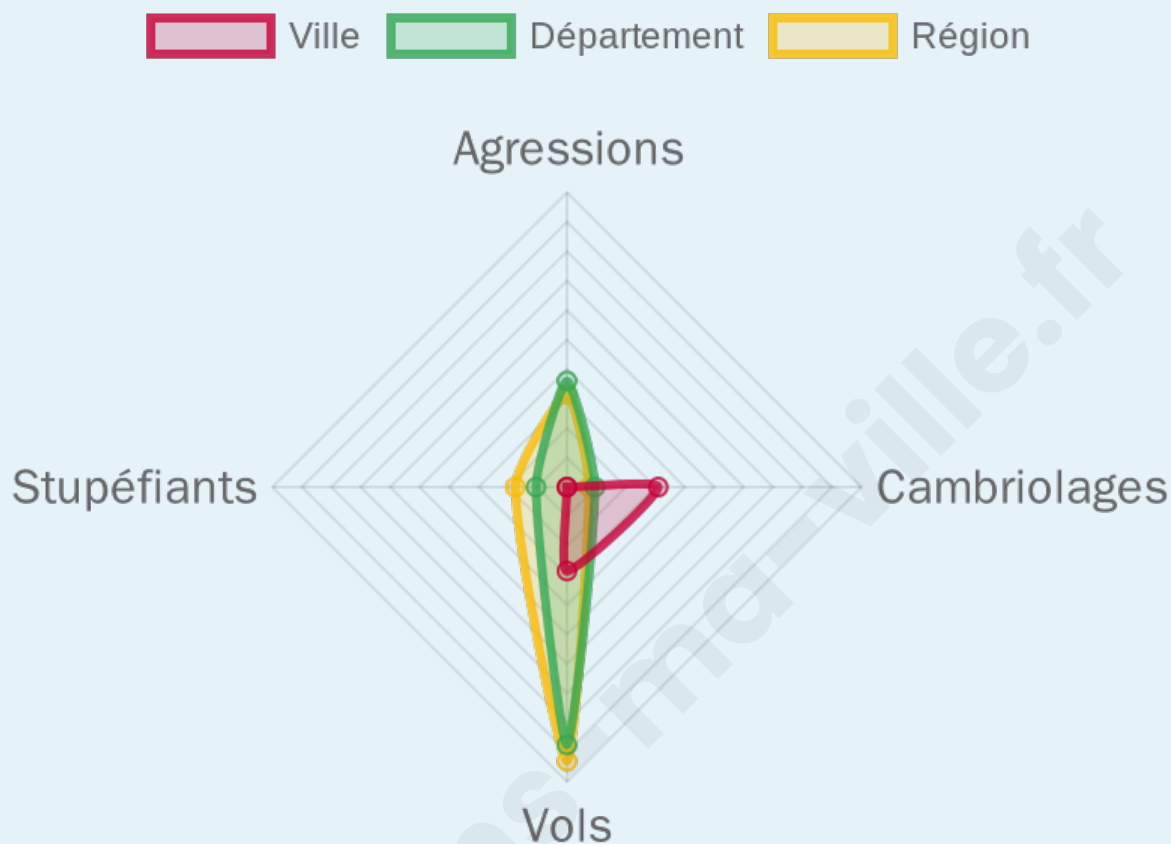
0

Evolution du nombre d'infractions



Pour comparer

(en proportion du nombre d'habitants)



Sources : Bases statistiques communale, départementale et régionale de la délinquance enregistrée par la police et la gendarmerie nationales selon les dernières parutions officielles de 2025 portant sur l'année 2024 ([data.gouv](https://data.gouv.fr)).

Agressions physiques / sexuelles : Violences sexuelles, coups et blessures volontaires intrafamiliaux, coups et blessures volontaires, autres coups, blessures volontaires et vols violents sans arme.

Cambriolages : Cambriolages de logements.

Vols : Vols avec armes, vols d'accessoires sur véhicules, vols dans les véhicules, vols de véhicules, vols sans violence contre des personnes, destructions, dégradations volontaires et escroqueries.

Stupéfiants : Trafic de stupéfiants dont (AFD) et usage de stupéfiants.

Services à la population



Commerce

Hypermarché	X <u>Saint-Julien-les-Villas</u> 7km
Supermarché	X <u>Buchères</u> 3km
Superette	X <u>Clérey</u> 4km
Boulangerie	X <u>Buchères</u> 3km
Boucherie	X <u>Saint-Thibault</u> 3km
Restaurant	2
Garage	3
Station-service	X <u>Buchères</u> 2km
Banque	X <u>Bréviandes</u> 5km
La poste	3
Coiffeur	2
Tabac	X <u>Saint-Julien-les-Villas</u> 5km
Bars / discothèque	X <u>Buchères</u> 3km
Bibliothèque	X <u>Saint-Thibault</u> 3km
Cinéma	X <u>Saint-Julien-les-Villas</u> 5km
Vétérinaire	1



Santé

Pharmacie	1
Hôpital	X <u>Troyes</u> 8km
Laboratoire d'analyses médicales	X <u>Troyes</u> 7km
Etablissement pour handicapé	X <u>Bréviandes</u> 5km
EHPA	X <u>Bréviandes</u> 5km
Médecin	X <u>Clérey</u> 4km
Dentiste	X <u>Buchères</u> 3km
Chirurgien	X <u>Saint-Julien-les-Villas</u> 6km
Dermatologue	X <u>Troyes</u> 8km
Anesthésiste	X <u>Saint-André-les-Vergers</u> 9km
Gastro-entérologue	X <u>Saint-Julien-les-Villas</u> 6km
Gynécologue	X <u>Rosières-près-Troyes</u> 7km
Cancérologue	X <u>Auxerre</u> 64km
Neurologue	X <u>Troyes</u> 8km
Ophtalmologue	X <u>Troyes</u> 9km
ORL	X <u>Troyes</u> 7km
Cardiologue	X <u>Troyes</u> 8km
Pédiatre	X <u>Saint-Julien-les-Villas</u> 6km
Pneumologue	X <u>Tonnerre</u> 44km
Psychologue	X <u>Troyes</u> 8km
Radiologue	X <u>Troyes</u> 9km
Rhumatologue	X <u>Saint-Julien-les-Villas</u> 6km
Sage-femme	1



Éducation

Crèche	X <u>Saint-Julien-les-Villas</u> 6km
Ecole maternelle Public	1
Ecole maternelle Privé	X <u>Avon</u> 107km
Ecole primaire Public	1
Ecole primaire Privé	X <u>Saint-Julien-les-Villas</u> 6km
Collège Public	X <u>Troyes</u> 7km
Collège Privé	X <u>Saint-Julien-les-Villas</u> 6km
Lycée Public	X <u>Troyes</u> 7km
Lycée Privé	X <u>Troyes</u> 7km

Sources : Base Sirene des entreprises et de leurs établissements selon les dernières parutions officielles de 2025 portant sur l'année 2024 ([data.gouv](#)). Liste, localisation et tarifs des professionnels de santé selon les dernières parutions officielles de 2025 portant sur l'année 2024 ([opendatasoft](#)) et FINESS Extraction du Fichier des établissements selon les dernières parutions officielles de 2025 portant sur

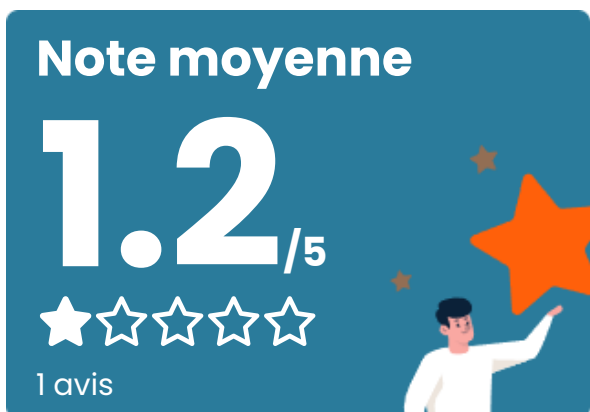
l'année 2024 ([data.gouv](https://data.gouv.fr)). Adresse et géolocalisation des établissements d'enseignement du premier et second degrés selon les dernières parutions officielles de 2025 portant sur l'année 2024 ([data.education.gouv](https://data.education.gouv.fr))

bien-dans-ma-ville.fr

Villes autour de Verrières

Ville	Habitants	Superficie	Pop densité	Pop active	Taux chômage	Revenu moyen	Prix immobilier
Isle-Aumont (1 avis)	505	3 km ²	168 h/km ²	40.6%	2.4%	26 360 €/an	1 620 €/m ²
Buchères	2 055	7 km ²	294 h/km ²	42.2%	3.6%	23 170 €/an	1 606 €/m ²
Rouilly-Saint-Loup	541	11 km ²	49 h/km ²	45.1%	2.2%	24 600 €/an	1 545 €/m ²
Saint-Thibault	551	11 km ²	50 h/km ²	39.7%	2.2%	23 990 €/an	1 843 €/m ²
Moussey	656	7 km ²	94 h/km ²	51.5%	2.6%	24 650 €/an	1 921 €/m ²
Bréviandes (2 avis)	3 219	6 km ²	537 h/km ²	44%	5.2%	23 440 €/an	1 904 €/m ²
Montaulin	825	12 km ²	69 h/km ²	49.8%	5%	25 620 €/an	1 515 €/m ²
Ruvigny	501	4 km ²	125 h/km ²	46.7%	3.4%	26 630 €/an	1 879 €/m ²
Saint-Léger-près-Troyes	903	9 km ²	100 h/km ²	48.1%	4.4%	25 190 €/an	1 624 €/m ²
Saint-Julien-les-Villas (5 avis)	6 760	5 km ²	1 352 h/km ²	44.1%	6.8%	22 370 €/an	1 552 €/m ²
Clérey (1 avis)	1 155	18 km ²	64 h/km ²	46.8%	4.2%	22 690 €/an	1 653 €/m ²
Les Bordes-Aumont	544	5 km ²	109 h/km ²	49.3%	4%	25 880 €/an	1 676 €/m ²
Villemereuil	236	7 km ²	34 h/km ²	48.7%	2.1%	24 240 €/an	1 602 €/m ²
Vaudes	701	7 km ²	100 h/km ²	45.5%	3.4%	21 520 €/an	1 071 €/m ²
Thennelières	341	6 km ²	57 h/km ²	49.9%	3.5%	26 230 €/an	1 498 €/m ²

Avis sur la ville de Verrières



Moyenne par critère



Villes autour de Verrières

Ville	Note globale	Sécurité	Éducation	Sport Loisir	Environnement	Vie pratique
Isle-Aumont (1 avis)	3.2	4.0	4.0	2.0	4.0	2.0
Buchères	-	-	-	-	-	-
Rouilly-Saint-Loup	-	-	-	-	-	-
Saint-Thibault	-	-	-	-	-	-
Moussey	-	-	-	-	-	-
Bréviandes (2 avis)	4.7	4.5	4.5	5.0	5.0	4.5
Montaulin	-	-	-	-	-	-
Ruvigny	-	-	-	-	-	-
Saint-Léger-près-Troyes	-	-	-	-	-	-
Saint-Julien-les-Villas (5 avis)	3.7	3.8	3.6	3.4	3.8	3.8
Clérey (1 avis)	3.8	4.0	4.0	3.0	4.0	4.0
Les Bordes-Aumont	-	-	-	-	-	-
Villemereuil	-	-	-	-	-	-
Vaudes	-	-	-	-	-	-
Thennelières	-	-	-	-	-	-



Vous aimez votre ville ? Notez-la !

Et faites-nous part de vos remarques constructives



Avec

BIEN dans ma **VILLE** 