



Version web

Ville de Véronnes

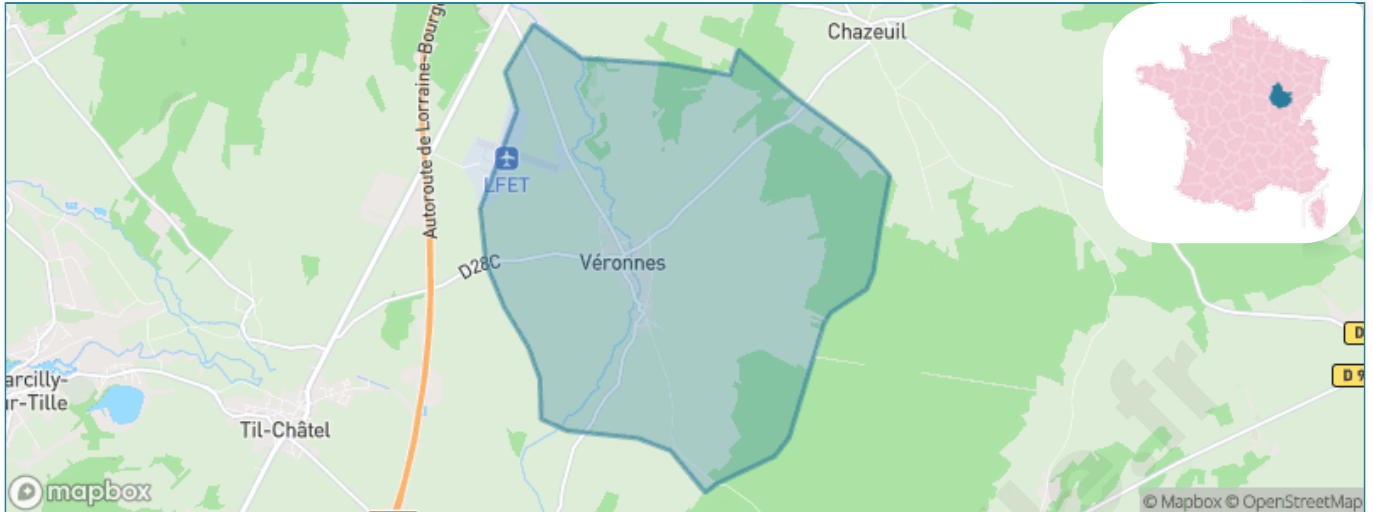
Présenté par

BIEN dans
ma **VILLE** 

Sommaire

Situation géographique	3
Statistiques sur la population	4
Evolution du nombre d'habitants	4
Tranche d'âge	5
0-14 ans	5
15-29 ans	5
30-44 ans	5
45-59 ans	5
60-74 ans	5
75-89 ans	5
90 ans et +	5
Activité professionnelle	5
Agriculteurs	5
Artisans, Commerçants	5
Cadres et sup.	5
Professions intermédiaires	5
Employé	5
Ouvrier	5
Retraité	5
Autres	5
Niveau de diplôme	6
Sans diplôme ou CEP	6
Brevet, BEPC, DNB	6
CAP-BEP ou équivalent	6
BAC ou équivalent	6
BAC+2	6
BAC+3 ou +4	6
BAC+5 ou plus	6
Composition des ménages	6
Couple sans enfant	6
Couple avec enfant(s)	6
Famille monoparentale	6
Colocation / Autre	6
Personnes seules	6
Profils électoraux	7
Premier tour	7
Sécurité	8
Evolution du nombre d'infractions	8
Pour comparer	9
Services à la population	10
Commerce	10
Éducation	10
Villes autour de Véronnes	11

Situation géographique



i Informations clés

- **Région** : Bourgogne-Franche-Comté
- **Département** : Côte-d'or
- **Code postal** : 21260
- **Superficie** : 19 km²

RÉGION
BOURGOGNE
FRANCHE
COMTE

Côte
d'Or
LE DÉPARTEMENT



Statistiques sur la population



Nombre d'habitants

386



Age moyen

41 ans



Pop active

51%



Taux chômage

5.3%



Pop densité

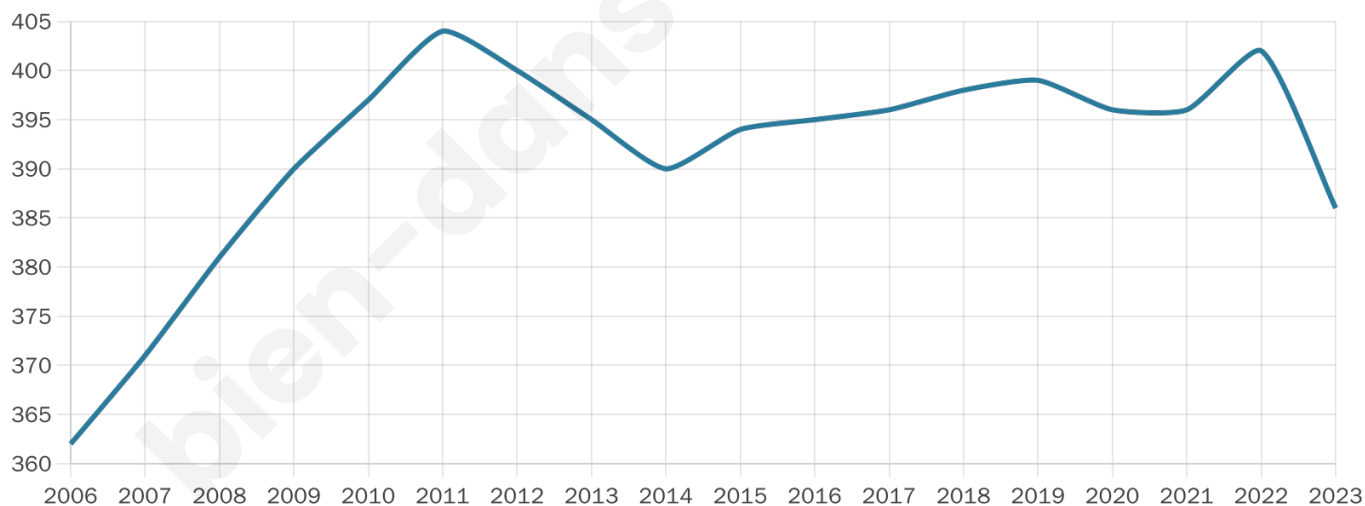
20 h/km²



Revenu moyen

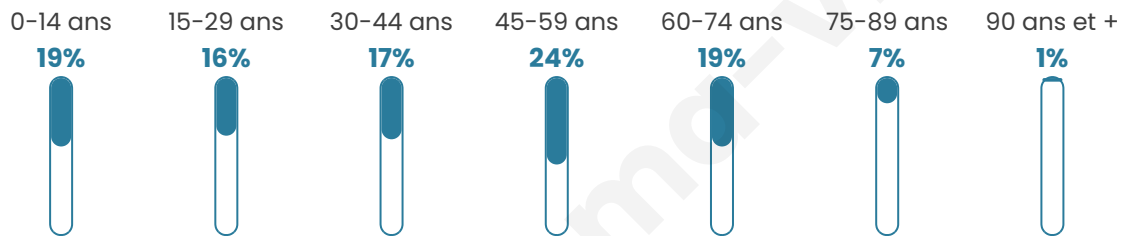
25 120 €/an

Evolution du nombre d'habitants

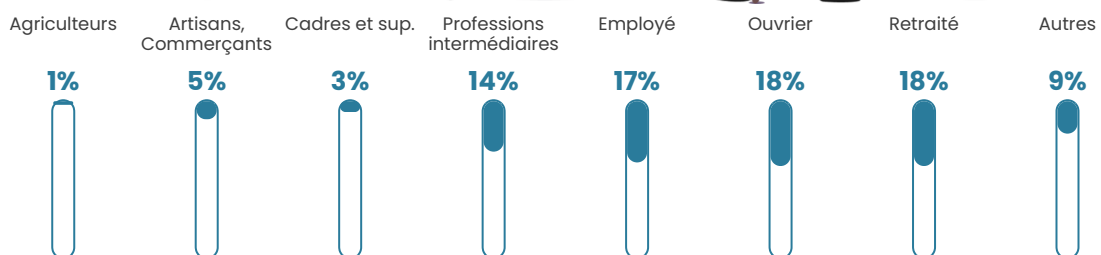


Sources : Institut national de la statistique et des études économiques (insee) selon Les dernières parutions officielles de 2024 portant sur les années 2020, 2021 et 2022.

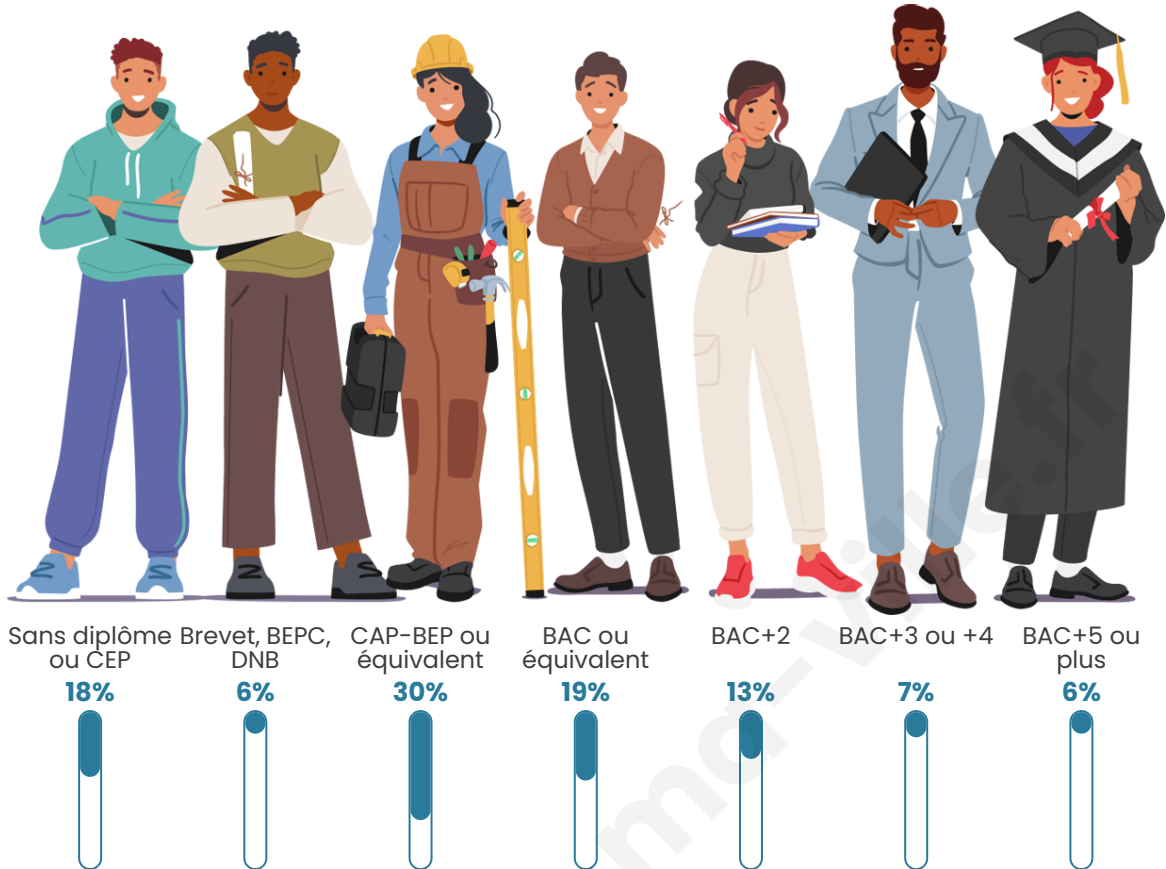
Tranche d'âge




Activité professionnelle



Niveau de diplôme



Composition des ménages



Profils électoraux

Premier tour

	Emmanuel MACRON	33.89 %
	Marine LE PEN	27.20 %
	Éric ZEMMOUR	12.13 %
	Jean-Luc MÉLENCHON	8.79 %
	Yannick JADOT	5.44 %
	Valérie PÉCRESSE	5.44 %
	Nicolas DUPONT- AIGNAN	3.35 %
	Jean LASSALLE	1.67 %
	Anne HIDALGO	1.26 %
	Philippe POUTOU	0.84 %
	Nathalie ARTHAUD	0.00 %
	Fabien ROUSSEL	0.00 %



309 inscrits

Participation : 78.32%

Votes blancs : 0.83%

Votes nuls : 0.41%

Second tour

	Emmanuel MACRON	55,31 %
	Marine LE PEN	44,69 %

309 inscrits

Participation : 76.38%

Votes blancs : 4.24%

Votes nuls : 0%

Sécurité



Agressions physiques / sexuelles

0



Cambriolages

0



Vols / dégradations

0



Stupéfiants

0

Evolution du nombre d'infractions



Pour comparer

(en proportion du nombre d'habitants)



Sources : Bases statistiques communale, départementale et régionale de la délinquance enregistrée par la police et la gendarmerie nationales selon les dernières parutions officielles de 2025 portant sur l'année 2024 ([data.gouv](https://data.gouv.fr)).

Agressions physiques / sexuelles : Violences sexuelles, coups et blessures volontaires intrafamiliaux, coups et blessures volontaires, autres coups, blessures volontaires et vols violents sans arme.

Cambriolages : Cambriolages de logements.

Vols : Vols avec armes, vols d'accessoires sur véhicules, vols dans les véhicules, vols de véhicules, vols sans violence contre des personnes, destructions, dégradations volontaires et escroqueries.

Stupéfiants : Trafic de stupéfiants dont (AFD) et usage de stupéfiants.

Services à la population



Commerce

Hypermarché	X Perrigny-lès-Dijon 3km
Supermarché	X Selongey 7km
Superette	X Selongey 7km
Boulangerie	X Til-Châtel 4km
Boucherie	X Is-sur-Tille 9km
Restaurant	X Volnay 3km
Garage	X Orville 3km
Station-service	X Til-Châtel 5km
Banque	X Selongey 7km
La poste	X Til-Châtel 4km
Coiffeur	X Seichamps 3km
Tabac	X Is-sur-Tille 9km
Bars / discothèque	X Lux 5km
Bibliothèque	X Champlitte 23km
Cinéma	X Dijon 27km
Vétérinaire	X Til-Châtel 4km



Santé

Pharmacie	X Selongey 7km
Hôpital	X Dijon 26km
Laboratoire d'analyses médicales	X Is-sur-Tille 9km
Etablissement pour handicapé	X Is-sur-Tille 9km
EHPA	X Lux 5km
Médecin	X Til-Châtel 4km
Dentiste	X Selongey 7km
Chirurgien	X Dijon 23km
Dermatologue	X Le Montsaugeonnais 17km
Anesthésiste	X Dijon 23km
Gastro-entérologue	X Dijon 23km
Gynécologue	X Marsannay-le-Bois 15km
Cancérologue	X Chalon-sur-Saône 87km
Neurologue	X Dijon 23km
Ophthalmologue	X Dijon 23km
ORL	X Dijon 23km
Cardiologue	X Dijon 23km
Pédiatre	X Is-sur-Tille 9km
Pneumologue	X Dijon 25km
Psychologue	X Dijon 25km
Radiologue	X Dijon 23km
Rhumatologue	X Dijon 25km
Sage-femme	X Is-sur-Tille 9km



Éducation

Crèche	X Til-Châtel 4km
Ecole maternelle Public	X Chazeuil 4km
Ecole maternelle Privé	X Domrémy-la-Pucelle 106km
Ecole primaire Public	1
Ecole primaire Privé	X Is-sur-Tille 9km
Collège Public	X Selongey 7km
Collège Privé	X Brognon 15km
Lycée Public	X Dijon 25km
Lycée Privé	X Dijon 24km

Sources : Base Sirene des entreprises et de leurs établissements selon les dernières parutions officielles de 2025 portant sur l'année 2024 ([data.gouv](#)). Liste, localisation et tarifs des professionnels de santé selon les dernières parutions officielles de 2025 portant sur l'année 2024 ([opendatasoft](#)) et FINISS Extraction du Fichier des établissements selon les dernières parutions officielles de 2025 portant sur l'année 2024 ([data.gouv](#)). Adresse et géolocalisation des établissements d'enseignement du premier et second degrés selon les dernières parutions officielles de 2025 portant sur l'année 2024 ([data.education.gouv](#))

Villes autour de Véronnes

Ville	Habitants	Superficie	Pop densité	Pop active	Taux chômage	Revenu moyen	Prix immobilier
Orville	184	2 km ²	92 h/km ²	47.3%	3.3%	23 420 €/an	1 389 €/m ²
Chazeuil	195	18 km ²	11 h/km ²	48.2%	3.6%	22 710 €/an	876 €/m ²
Échevannes	281	11 km ²	26 h/km ²	61.2%	1.1%	25 970 €/an	1 501 €/m ²
Lux	517	23 km ²	22 h/km ²	48.9%	2.7%	24 970 €/an	1 558 €/m ²
Til-Châtel (1 avis)	1 113	26 km ²	43 h/km ²	53.8%	3.2%	25 410 €/an	1 697 €/m ²
Bourberain (1 avis)	382	30 km ²	13 h/km ²	53.9%	2.6%	23 600 €/an	1 811 €/m ²
Selongey	2 395	46 km ²	52 h/km ²	45.3%	3.4%	23 810 €/an	1 391 €/m ²
Marcilly-sur-Tille	1 744	7 km ²	249 h/km ²	47.8%	3.5%	23 850 €/an	1 669 €/m ²
Bèze (1 avis)	739	23 km ²	32 h/km ²	50.2%	1.9%	25 870 €/an	1 663 €/m ²
Crécey-sur-Tille	127	10 km ²	13 h/km ²	45.7%	1.6%	27 040 €/an	1 465 €/m ²
Sacquenay (1 avis)	285	22 km ²	13 h/km ²	44.6%	4.2%	23 630 €/an	823 €/m ²
Gemeaux	974	19 km ²	51 h/km ²	54.3%	2.8%	25 920 €/an	1 124 €/m ²
Occey	168	16 km ²	11 h/km ²	51.8%	3%	26 170 €/an	NC
Spoy	386	12 km ²	32 h/km ²	56%	2.6%	27 040 €/an	2 068 €/m ²
Pichanges	285	10 km ²	29 h/km ²	52.3%	3.5%	27 240 €/an	1 981 €/m ²

bien-dans-ma-ville.fr



Vous aimez votre ville ? Notez-la !

Et faites-nous part de vos remarques constructives



Avec

BIEN dans ma **VILLE** 