



Version web

Ville de Verneusses

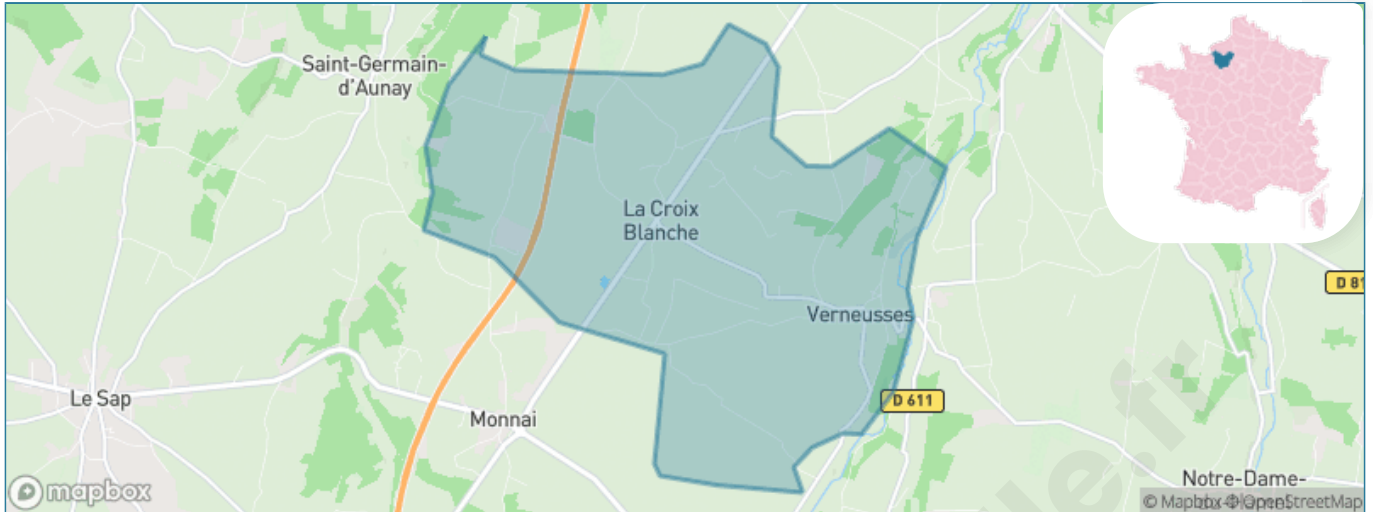
Présenté par

BIEN dans
ma **VILLE** 

Sommaire

Situation géographique	3
Statistiques sur la population	4
Evolution du nombre d'habitants	4
Tranche d'âge	5
<i>0-14 ans</i>	5
<i>15-29 ans</i>	5
<i>30-44 ans</i>	5
<i>45-59 ans</i>	5
<i>60-74 ans</i>	5
<i>75-89 ans</i>	5
<i>90 ans et +</i>	5
Activité professionnelle	5
<i>Agriculteurs</i>	5
<i>Artisans, Commerçants</i>	5
<i>Cadres et sup.</i>	5
<i>Professions intermédiaires</i>	5
<i>Employé</i>	5
<i>Ouvrier</i>	5
<i>Retraité</i>	5
<i>Autres</i>	5
Niveau de diplôme	6
<i>Sans diplôme ou CEP</i>	6
<i>Brevet, BEPC, DNB</i>	6
<i>CAP-BEP ou équivalent</i>	6
<i>BAC ou équivalent</i>	6
<i>BAC+2</i>	6
<i>BAC+3 ou +4</i>	6
<i>BAC+5 ou plus</i>	6
Composition des ménages	6
<i>Couple sans enfant</i>	6
<i>Couple avec enfant(s)</i>	6
<i>Famille monoparentale</i>	6
<i>Colocation / Autre</i>	6
<i>Personnes seules</i>	6
Profils électoraux	7
<i>Premier tour</i>	7
Sécurité	8
<i>Evolution du nombre d'infractions</i>	8
<i>Pour comparer</i>	9
Services à la population	10
<i>Commerce</i>	10
<i>Éducation</i>	10
<i>Villes autour de Verneusses</i>	12

Situation géographique



i Informations clés

- **Région** : Normandie
- **Département** : Eure
- **Code postal** : 27390
- **Superficie** : 16 km²



Statistiques sur la population



Nombre d'habitants

176



Age moyen

47 ans



Pop active

48.3%



Taux chômage

8.9%



Pop densité

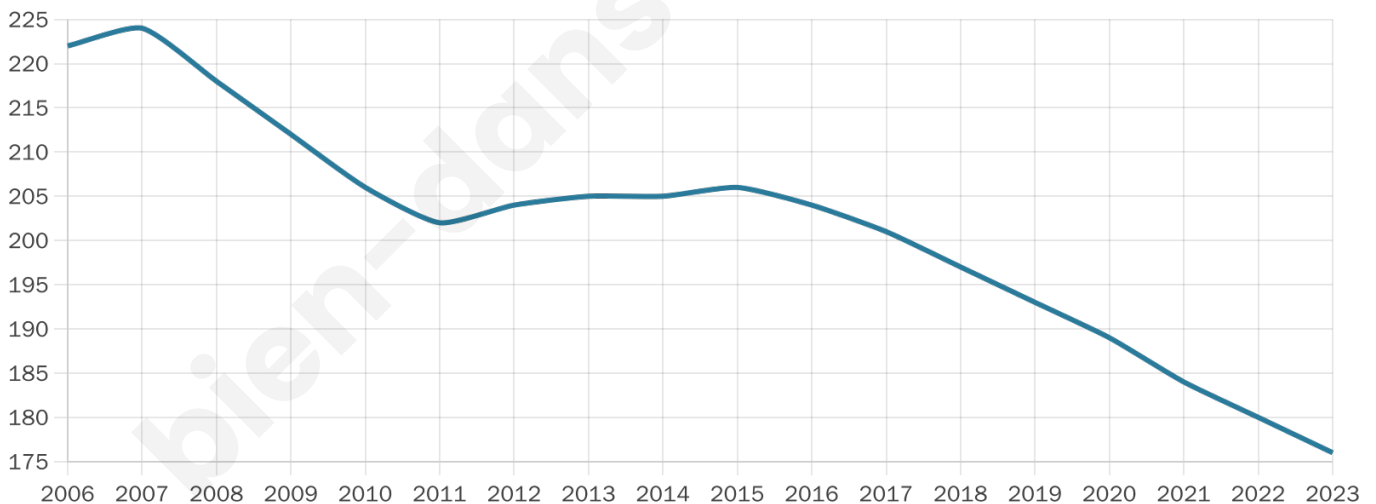
11 h/km²



Revenu moyen

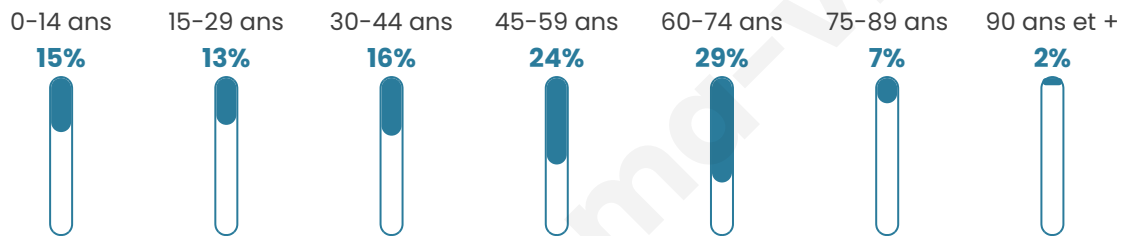
20 080 €/an

Evolution du nombre d'habitants

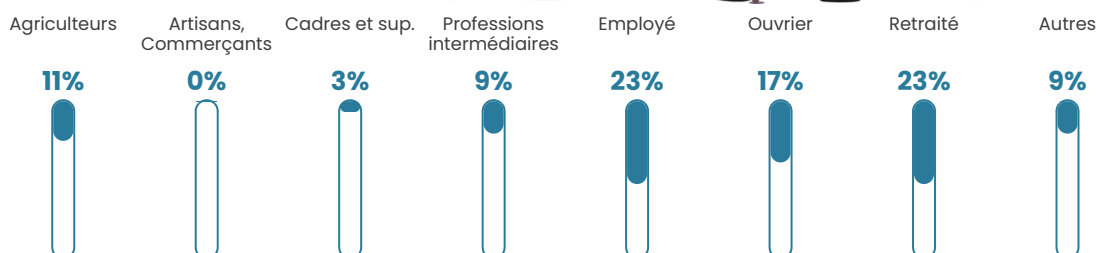


Sources : Institut national de la statistique et des études économiques (insee) selon Les dernières parutions officielles de 2024 portant sur les années 2020, 2021 et 2022.

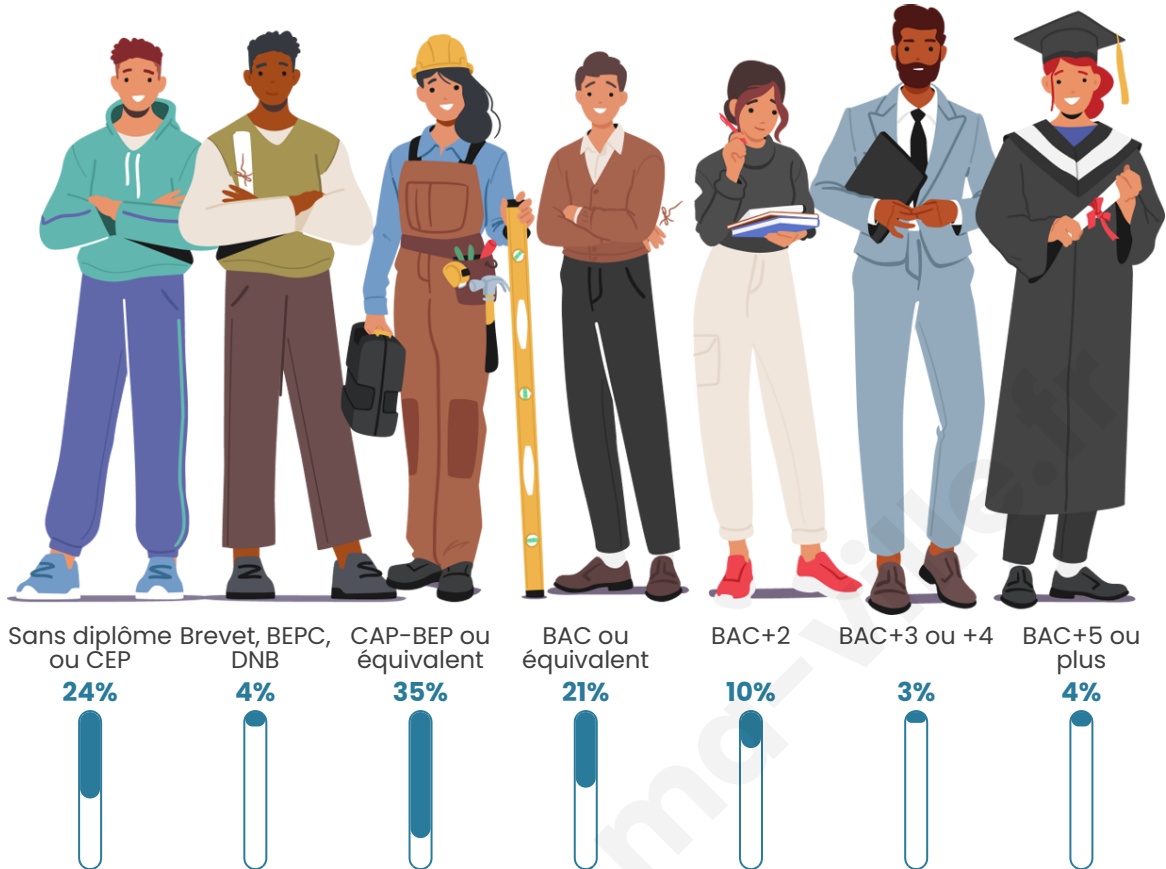
Tranche d'âge




Activité professionnelle



Niveau de diplôme















Composition des ménages



Profils électoraux



Premier tour

	Marine LE PEN	38.46 %
	Emmanuel MACRON	21.54 %
	Jean-Luc MÉLENCHON	17.69 %
	Jean LASSALLE	6.15 %
	Éric ZEMMOUR	6.15 %
	Valérie PÉCRESSE	2.31 %
	Nicolas DUPONT-AIGNAN	2.31 %
	Fabien ROUSSEL	1.54 %
	Yannick JADOT	1.54 %
	Nathalie ARTHAUD	0.77 %
	Anne HIDALGO	0.77 %
	Philippe POUTOU	0.77 %

178 inscrits

Participation : 73.6%
Votes blancs : 0.00%
Votes nuls : 0.76%

Second tour

	Emmanuel MACRON	45,83 %
	Marine LE PEN	54,17 %

178 inscrits

Participation : 73.6%
Votes blancs : 2.29%
Votes nuls : 6.11%

Sécurité



Agressions physiques / sexuelles

0



Cambriolages

0



Vols / dégradations

0



Stupéfiants

0

Evolution du nombre d'infractions



Pour comparer

(en proportion du nombre d'habitants)



Sources : Bases statistiques communale, départementale et régionale de la délinquance enregistrée par la police et la gendarmerie nationales selon les dernières parutions officielles de 2025 portant sur l'année 2024 ([data.gouv](https://data.gouv.fr)).

Agressions physiques / sexuelles : Violences sexuelles, coups et blessures volontaires intrafamiliaux, coups et blessures volontaires, autres coups, blessures volontaires et vols violents sans arme.

Cambriolages : Cambriolages de logements.

Vols : Vols avec armes, vols d'accessoires sur véhicules, vols dans les véhicules, vols de véhicules, vols sans violence contre des personnes, destructions, dégradations volontaires et escroqueries.

Stupéfiants : Trafic de stupéfiants dont (AFD) et usage de stupéfiants.

Services à la population



Commerce

Hypermarché	X <u>L'Aigle</u> 21km
Supermarché	X <u>La Vespière-Friardel</u> 12km
Superette	X <u>Montreuil-l'Argillé</u> 3km
Boulangerie	X <u>Montreuil-l'Argillé</u> 3km
Boucherie	X <u>Montreuil-l'Argillé</u> 3km
Restaurant	X <u>Montreuil-l'Argillé</u> 3km
Garage	X <u>Montreuil-l'Argillé</u> 3km
Station-service	X <u>Le Sap-André</u> 10km
Banque	X <u>Montreuil-l'Argillé</u> 3km
La poste	X <u>La Ferté-en-Ouche</u> 6km
Coiffeur	X <u>Montreuil-l'Argillé</u> 3km
Tabac	X <u>Sap-en-Auge</u> 9km
Bars / discothèque	X <u>Montreuil-l'Argillé</u> 3km
Bibliothèque	X <u>Gacé</u> 17km
Cinéma	X <u>L'Aigle</u> 21km
Vétérinaire	X <u>Broglie</u> 12km



Santé

Pharmacie	X <u>Montreuil-l'Argillé</u> 3km
Hôpital	X <u>L'Aigle</u> 21km
Laboratoire d'analyses médicales	X <u>Vimoutiers</u> 18km
Etablissement pour handicapé	X <u>Sap-en-Auge</u> 9km
EHPA	X <u>Sap-en-Auge</u> 8km
Médecin	X <u>Sap-en-Auge</u> 8km
Dentiste	X <u>Orbec</u> 12km
Chirurgien	X <u>Sap-en-Auge</u> 8km
Dermatologue	X <u>L'Aigle</u> 22km
Anesthésiste	X <u>Saint-Pierre-en-Auge</u> 37km
Gastro-entérologue	X <u>Bernay</u> 22km
Gynécologue	X <u>Lisieux</u> 30km
Cancérologue	X <u>Le Havre</u> 67km
Neurologue	X <u>L'Aigle</u> 21km
Ophtalmologue	X <u>Sap-en-Auge</u> 9km
ORL	X <u>Beaumont-le-Roger</u> 30km
Cardiologue	X <u>L'Aigle</u> 22km
Pédiatre	X <u>L'Aigle</u> 22km
Pneumologue	X <u>L'Aigle</u> 22km
Psychologue	X <u>Saint-Nicolas-de-Sommaire</u> 16km
Radiologue	X <u>Orbec</u> 12km
Rhumatologue	X <u>Cricqueboeuf</u> 57km
Sage-femme	X <u>Orbec</u> 12km



Éducation

Crèche	X <u>Sap-en-Auge</u> 12km
Ecole maternelle Public	X <u>Bois-Normand-près-Lyre</u> 18km
Ecole maternelle Privé	X <u>Morainville-Jouveaux</u> 34km
Ecole primaire Public	X <u>Montreuil-l'Argillé</u> 3km
Ecole primaire Privé	X <u>Orbec</u> 12km
Collège Public	X <u>Broglie</u> 12km
Collège Privé	X <u>Orbec</u> 12km
Lycée Public	X <u>Bernay</u> 21km
Lycée Privé	X <u>Mesnil-en-Ouche</u> 22km

Sources : Base Sirene des entreprises et de leurs établissements selon les dernières parutions officielles de 2025 portant sur l'année 2024 ([data.gouv](https://data.gouv.fr)). Liste, localisation et tarifs des professionnels de santé selon les dernières parutions officielles de 2025 portant sur l'année 2024 ([opendatasoft](https://opendatasoft.com)) et FINESS Extraction du Fichier des établissements selon les dernières parutions officielles de 2025 portant sur l'année 2024 ([data.gouv](https://data.gouv.fr)). Adresse et géolocalisation des établissements d'enseignement du premier et second degrés selon les dernières parutions officielles de 2025 portant sur l'année 2024 ([data.education.gouv](https://data.education.gouv.fr))

bien-dans-ma-ville.fr

Villes autour de Verneusses

Ville	Habitants	Superficie	Pop densité	Pop active	Taux chômage	Revenu moyen	Prix immobilier
Montreuil-l'Argillé (1 avis)	783	13 km ²	60 h/km ²	41.6%	6.1%	19 840 €/an	1 178 €/m ²
Saint-Denis-d'Augerons	75	4 km ²	19 h/km ²	44%	5.3%	NC	881 €/m ²
La Goulafrière	170	14 km ²	12 h/km ²	44.7%	7.6%	20 090 €/an	1 047 €/m ²
Saint-Laurent-du-Tencement	68	2 km ²	34 h/km ²	33.8%	4.4%	NC	1 300 €/m ²
Saint-Germain-d'Aunay	116	8 km ²	15 h/km ²	51.7%	7.8%	19 900 €/an	1 201 €/m ²
Mélicourt	87	6 km ²	15 h/km ²	47.1%	5.7%	NC	614 €/m ²
Saint-Aubin-de-Bonneval	131	11 km ²	12 h/km ²	48.1%	5.3%	24 730 €/an	1 051 €/m ²
Saint-Pierre-de-Cernières	228	11 km ²	21 h/km ²	48.2%	7.5%	23 690 €/an	1 006 €/m ²
Notre-Dame-du-Hamel	193	13 km ²	15 h/km ²	37.3%	4.7%	21 420 €/an	735 €/m ²
Saint-Agnan-de-Cernières	148	7 km ²	21 h/km ²	37.2%	2%	21 950 €/an	1 495 €/m ²
La Trinité-de-Réville	252	11 km ²	23 h/km ²	42.1%	5.6%	22 300 €/an	991 €/m ²
La Folletière-Abenon	138	10 km ²	14 h/km ²	48.6%	2.9%	22 850 €/an	1 409 €/m ²
La Chapelle-Gauthier (1 avis)	406	16 km ²	25 h/km ²	46.3%	3.7%	20 480 €/an	1 454 €/m ²
Anctoville-sur-Boscq	435	2 km ²	218 h/km ²	52.9%	3.7%	24 480 €/an	1 442 €/m ²
Sap-en-Auge	926	30 km ²	31 h/km ²	31.3%	3.9%	19 720 €/an	1 086 €/m ²

bien-dans-ma-ville.fr



Vous aimez votre ville ? Notez-la !

Et faites-nous part de vos remarques constructives



Avec

BIEN dans ma **VILLE** 