



Version web

# Ville de Verneuil-sur-Vienne

Présenté par

**BIEN** dans ma **VILLE** 

# Sommaire

Situation géographique .....	3
Statistiques sur la population .....	4
Evolution du nombre d'habitants .....	4
Tranche d'âge .....	5
0-14 ans .....	5
15-29 ans .....	5
30-44 ans .....	5
45-59 ans .....	5
60-74 ans .....	5
75-89 ans .....	5
90 ans et + .....	5
Activité professionnelle .....	5
Agriculteurs .....	5
Artisans, Commerçants .....	5
Cadres et sup. ....	5
Professions intermédiaires .....	5
Employé .....	5
Ouvrier .....	5
Retraité .....	5
Autres .....	5
Niveau de diplôme .....	6
Sans diplôme ou CEP .....	6
Brevet, BEPC, DNB .....	6
CAP-BEP ou équivalent .....	6
BAC ou équivalent .....	6
BAC+2 .....	6
BAC+3 ou +4 .....	6
BAC+5 ou plus .....	6
Composition des ménages .....	6
Couple sans enfant .....	6
Couple avec enfant(s) .....	6
Famille monoparentale .....	6
Colocation / Autre .....	6
Personnes seules .....	6
Profil électoraux .....	7
Premier tour .....	7
Sécurité .....	8
Evolution du nombre d'infractions .....	8
Pour comparer .....	9
Services à la population .....	10
Commerce .....	10
Éducation .....	10
Villes autour de Verneuil-sur-Vienne .....	11
Avis sur la ville de Verneuil-sur-Vienne .....	12
Moyenne par critère .....	12
Villes autour de Verneuil-sur-Vienne .....	12
Répartition des avis par note .....	12
Répartition des avis par note .....	12

# Situation géographique



## i Informations clés

- **Région** : Nouvelle-Aquitaine
- **Département** : Haute-Vienne
- **Code postal** : 87430
- **Superficie** : 34 km<sup>2</sup>



# Statistiques sur la population



Nombre d'habitants

**4 903**



Age moyen

**42 ans**



Pop active

**46.7%**



Taux chômage

**3.7%**



Pop densité

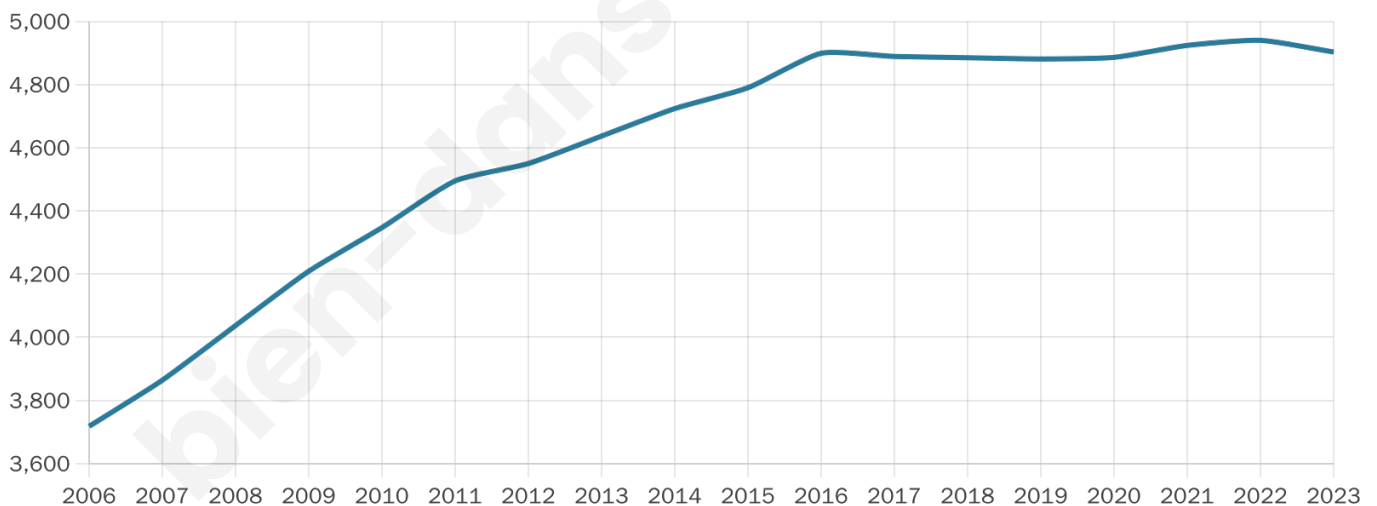
**144 h/km<sup>2</sup>**



Revenu moyen

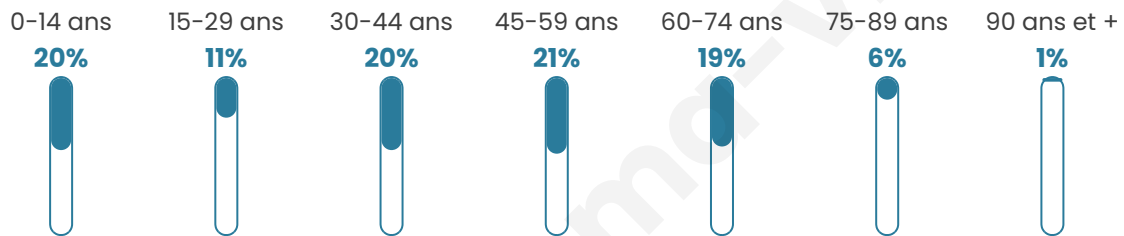
**26 710 €/an**

## Evolution du nombre d'habitants

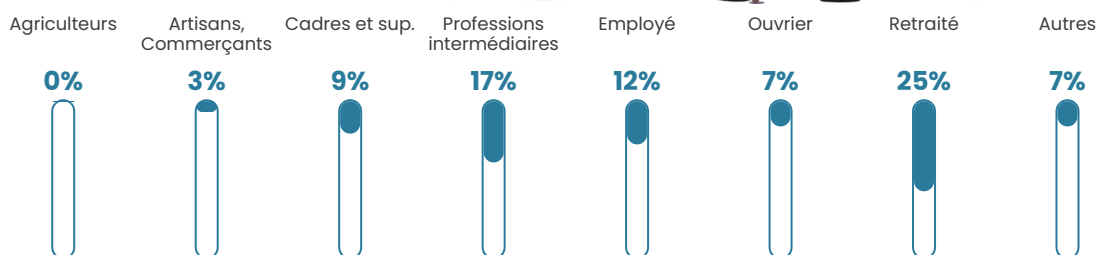


Sources : Institut national de la statistique et des études économiques (insee) selon Les dernières parutions officielles de 2024 portant sur les années 2020, 2021 et 2022.

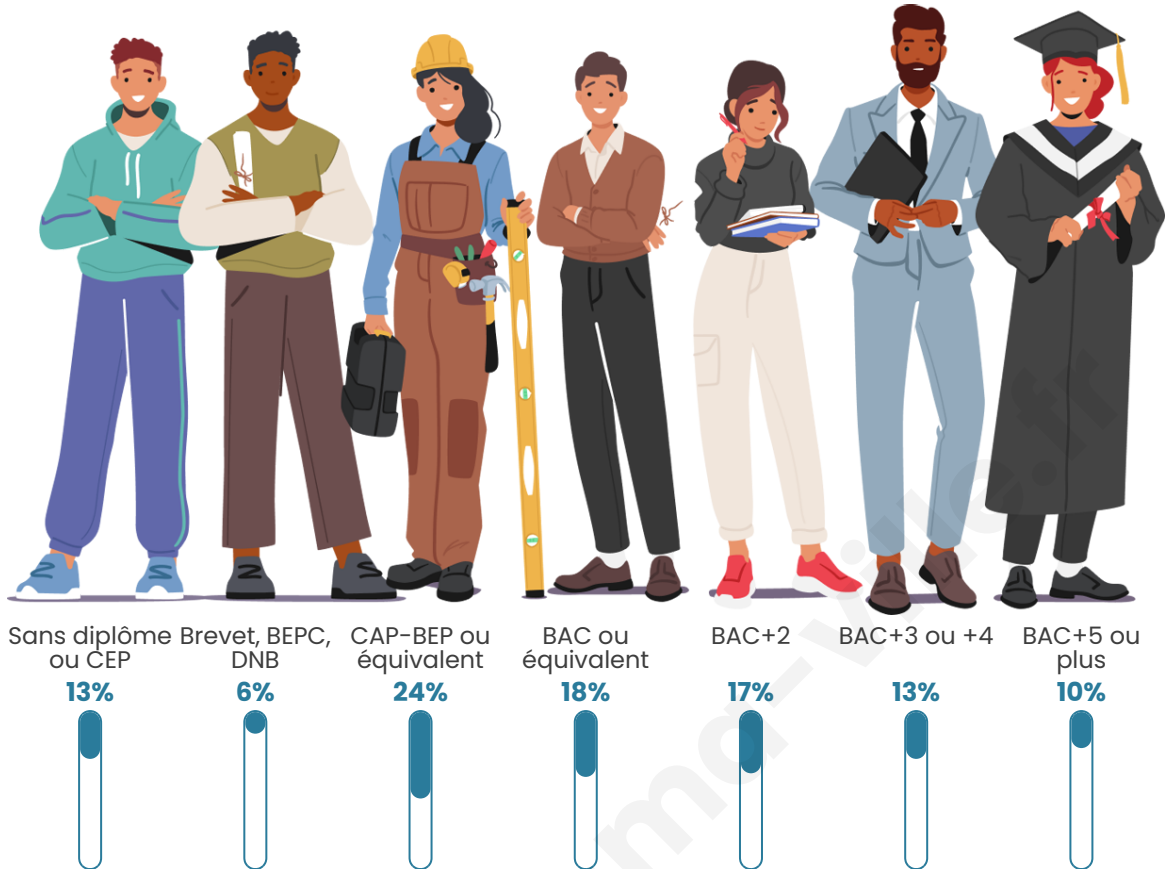
## Tranche d'âge




## Activité professionnelle



## Niveau de diplôme















## Composition des ménages



# Profils électoraux

## Premier tour

	Emmanuel MACRON	29.77 %
	Jean-Luc MÉLENCHON	21.96 %
	Marine LE PEN	19.48 %
	Jean LASSALLE	4.64 %
	Yannick JADOT	4.54 %
	Valérie PÉCRESSÉ	4.44 %
	Fabien ROUSSEL	4.38 %
	Éric ZEMMOUR	4.05 %
	Anne HIDALGO	3.66 %
	Nicolas DUPONT-AIGNAN	1.63 %
	Philippe POUTOU	0.85 %
	Nathalie ARTHAUD	0.59 %



### 3 606 inscrits

Participation : 87.91%

Votes blancs : 2.15%

Votes nuls : 1.32%

## Second tour

	Emmanuel MACRON	66,39 %
	Marine LE PEN	33,61 %

### 3 606 inscrits

Participation : 82.78%

Votes blancs : 9.38%

Votes nuls : 4.49%

# Sécurité



Agressions physiques / sexuelles

**0**



Cambriolages

**18**



Vols / dégradations

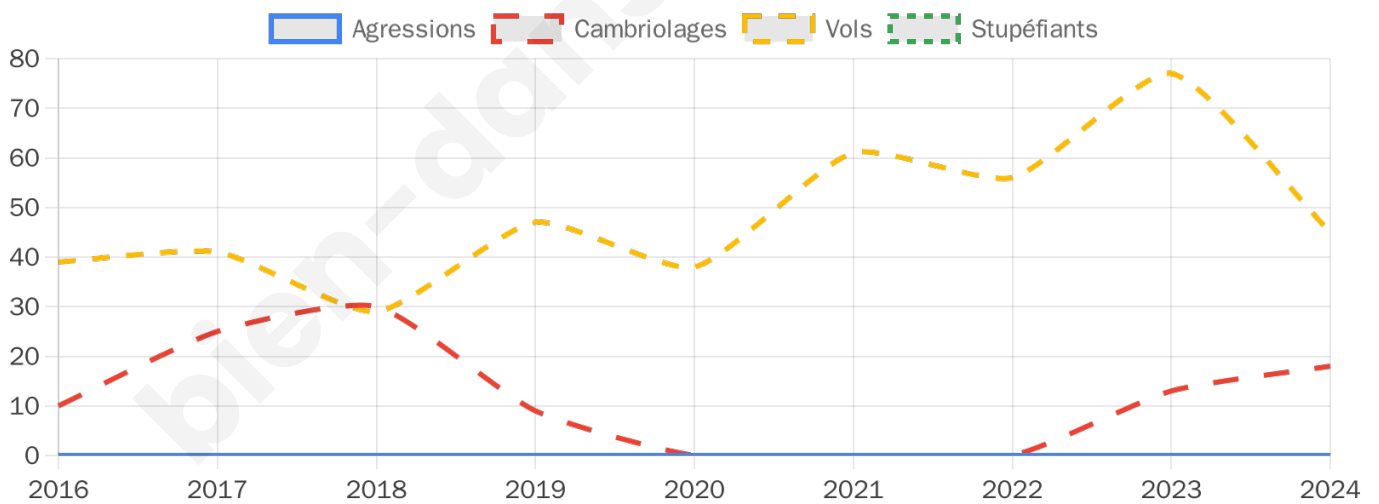
**45**



Stupéfiants

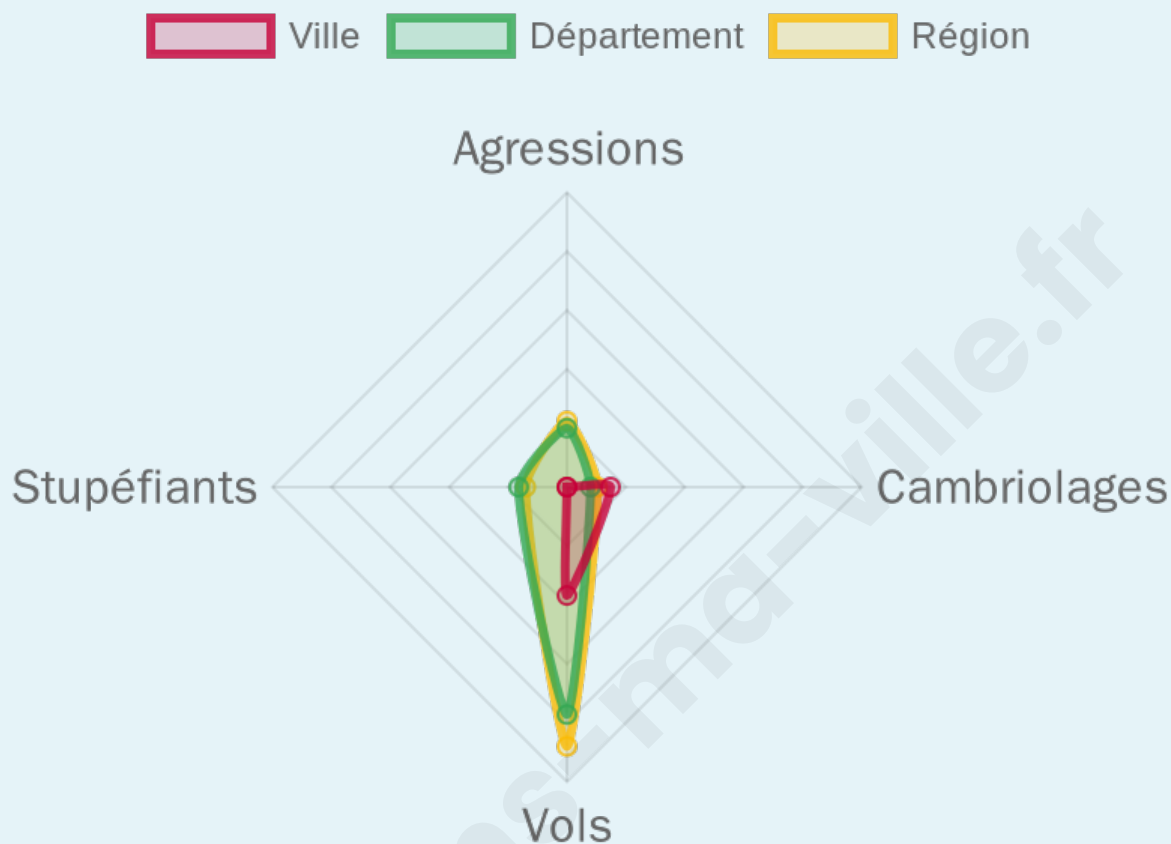
**0**

## Evolution du nombre d'infractions



## Pour comparer

(en proportion du nombre d'habitants)



Sources : Bases statistiques communale, départementale et régionale de la délinquance enregistrée par la police et la gendarmerie nationales selon les dernières parutions officielles de 2025 portant sur l'année 2024 ([data.gouv](https://data.gouv.fr)).

Agressions physiques / sexuelles : Violences sexuelles, coups et blessures volontaires intrafamiliaux, coups et blessures volontaires, autres coups, blessures volontaires et vols violents sans arme.

Cambriolages : Cambriolages de logements.

Vols : Vols avec armes, vols d'accessoires sur véhicules, vols dans les véhicules, vols de véhicules, vols sans violence contre des personnes, destructions, dégradations volontaires et escroqueries.

Stupéfiants : Trafic de stupéfiants dont (AFD) et usage de stupéfiants.

# Services à la population



## Commerce

Hypermarché	<b>X</b> <a href="#">Aixe-sur-Vienne</a> 6km
Supermarché	<b>1</b>
Superette	<b>X</b> <a href="#">Limoges</a> 5km
Boulangerie	<b>2</b>
Boucherie	<b>1</b>
Restaurant	<b>3</b>
Garage	<b>7</b>
Station-service	<b>2</b>
Banque	<b>X</b> <a href="#">Limoges</a> 5km
La poste	<b>1</b>
Coiffeur	<b>8</b>
Tabac	<b>X</b> <a href="#">Limoges</a> 5km
Bars / discothèque	<b>1</b>
Bibliothèque	<b>X</b> <a href="#">Limoges</a> 6km
Cinéma	<b>X</b> <a href="#">Limoges</a> 10km
Vétérinaire	<b>1</b>



## Santé

Pharmacie	<b>1</b>
Hôpital	<b>X</b> <a href="#">Limoges</a> 9km
Laboratoire d'analyses médicales	<b>X</b> <a href="#">Aixe-sur-Vienne</a> 6km
Etablissement pour handicapé	<b>X</b> <a href="#">Aixe-sur-Vienne</a> 6km
EHPA	<b>1</b>
Médecin	<b>5</b>
Dentiste	<b>2</b>
Chirurgien	<b>X</b> <a href="#">Limoges</a> 8km
Dermatologue	<b>X</b> <a href="#">Limoges</a> 9km
Anesthésiste	<b>X</b> <a href="#">Limoges</a> 8km
Gastro-entérologue	<b>X</b> <a href="#">Limoges</a> 12km
Gynécologue	<b>X</b> <a href="#">Limoges</a> 8km
Cancérologue	<b>X</b> <a href="#">Limoges</a> 12km
Neurologue	<b>X</b> <a href="#">Limoges</a> 9km
Ophthalmologue	<b>X</b> <a href="#">Limoges</a> 9km
ORL	<b>X</b> <a href="#">Limoges</a> 10km
Cardiologue	<b>X</b> <a href="#">Limoges</a> 9km
Pédiatre	<b>X</b> <a href="#">Limoges</a> 8km
Pneumologue	<b>X</b> <a href="#">Isle</a> 9km
Psychologue	<b>X</b> <a href="#">Limoges</a> 5km
Radiologue	<b>X</b> <a href="#">Limoges</a> 8km
Rhumatologue	<b>X</b> <a href="#">Limoges</a> 9km
Sage-femme	<b>X</b> <a href="#">Saint-Priest-sous-Aixe</a> 4km



## Éducation

Crèche	<b>1</b>
Ecole maternelle Public	<b>1</b>
Ecole maternelle Privé	<b>X</b> <a href="#">Limoges</a> 7km
Ecole primaire Public	<b>1</b>
Ecole primaire Privé	<b>X</b> <a href="#">Chaptelat</a> 1km
Collège Public	<b>X</b> <a href="#">Aixe-sur-Vienne</a> 6km
Collège Privé	<b>X</b> <a href="#">Aixe-sur-Vienne</a> 6km
Lycée Public	<b>1</b>
Lycée Privé	<b>X</b> <a href="#">Limoges</a> 9km

Sources : Base Sirene des entreprises et de leurs établissements selon les dernières parutions officielles de 2025 portant sur l'année 2024 ([data.gov](#)). Liste, localisation et tarifs des professionnels de santé selon les dernières parutions officielles de 2025 portant sur l'année 2024 ([opendatasoft](#)) et FINISS Extraction du Fichier des établissements selon les dernières parutions officielles de 2025 portant sur l'année 2024 ([data.gov](#)). Adresse et géolocalisation des établissements d'enseignement du premier et second degrés selon les dernières parutions officielles de 2025 portant sur l'année 2024 ([data.education.gov](#))

## Villes autour de Verneuil-sur-Vienne

Ville	Habitants	Superficie	Pop densité	Pop active	Taux chômage	Revenu moyen	Prix immobilier
Saint-Yrieix-sous-Aixe	449	8 km <sup>2</sup>	56 h/km <sup>2</sup>	49.2%	4.7%	24 150 €/an	1 498 €/m <sup>2</sup>
Saint-Priest-sous-Aixe (1 avis)	1 743	23 km <sup>2</sup>	76 h/km <sup>2</sup>	48.6%	2.2%	23 990 €/an	1 479 €/m <sup>2</sup>
Aixe-sur-Vienne (6 avis)	5 890	22 km <sup>2</sup>	268 h/km <sup>2</sup>	41.8%	4.3%	23 440 €/an	1 498 €/m <sup>2</sup>
Veyrac (4 avis)	2 137	33 km <sup>2</sup>	65 h/km <sup>2</sup>	50.9%	3.4%	24 700 €/an	1 306 €/m <sup>2</sup>
Sainte-Marie-de-Vaux	209	5 km <sup>2</sup>	42 h/km <sup>2</sup>	48.3%	3.3%	21 810 €/an	1 241 €/m <sup>2</sup>
Saint-Gence (2 avis)	2 204	21 km <sup>2</sup>	105 h/km <sup>2</sup>	50.3%	3.8%	24 730 €/an	1 497 €/m <sup>2</sup>
Isle (4 avis)	7 995	20 km <sup>2</sup>	400 h/km <sup>2</sup>	39.8%	3.8%	25 190 €/an	1 762 €/m <sup>2</sup>
Couzeix (8 avis)	10 195	30 km <sup>2</sup>	340 h/km <sup>2</sup>	41.8%	2.7%	24 820 €/an	1 694 €/m <sup>2</sup>
Limoges (137 avis)	129 937	78 km <sup>2</sup>	1 666 h/km <sup>2</sup>	43.3%	7.1%	20 590 €/an	1 454 €/m <sup>2</sup>
Beynac	735	12 km <sup>2</sup>	61 h/km <sup>2</sup>	50.2%	2%	24 030 €/an	1 471 €/m <sup>2</sup>
Condat-sur-Vienne (6 avis)	5 281	15 km <sup>2</sup>	352 h/km <sup>2</sup>	44.2%	3.4%	24 810 €/an	1 626 €/m <sup>2</sup>
Cognac-la-Forêt	1 188	31 km <sup>2</sup>	38 h/km <sup>2</sup>	47.9%	2.9%	21 990 €/an	1 127 €/m <sup>2</sup>
Nieul	1 577	17 km <sup>2</sup>	93 h/km <sup>2</sup>	45.7%	2.7%	24 920 €/an	1 402 €/m <sup>2</sup>
Séreilhac	2 003	38 km <sup>2</sup>	53 h/km <sup>2</sup>	47.5%	3.3%	22 700 €/an	1 188 €/m <sup>2</sup>
Saint-Victurnien (1 avis)	1 774	21 km <sup>2</sup>	84 h/km <sup>2</sup>	47.7%	2.6%	23 220 €/an	1 253 €/m <sup>2</sup>

# Avis sur la ville de Verneuil-sur-Vienne



## Moyenne par critère



## Villes autour de Verneuil-sur-Vienne

Ville	Note globale	Sécurité	Éducation	Sport Loisir	Environnement	Vie pratique
Saint-Yrieix-sous-Aixe	-	-	-	-	-	-
Saint-Priest-sous-Aixe (1 avis)	<b>4.4</b>	<b>5.0</b>	<b>5.0</b>	<b>4.0</b>	<b>4.0</b>	<b>4.0</b>
Aixe-sur-Vienne (6 avis)	3.6	3.8	<b>4.2</b>	3.2	3.5	3.2
Veyrac (4 avis)	3.0	3.3	3.3	3.0	3.3	2.3
Sainte-Marie-de-Vaux	-	-	-	-	-	-
Saint-Gence (2 avis)	<b>4.8</b>	<b>5.0</b>	<b>4.5</b>	<b>4.5</b>	<b>5.0</b>	<b>5.0</b>
Isle (4 avis)	2.5	2.5	2.8	3.3	2.0	1.8
Couzeix (8 avis)	3.8	3.5	3.9	3.9	3.6	<b>4.0</b>
Limoges (137 avis)	3.4	3.3	3.5	3.4	3.6	3.4
Beynac	-	-	-	-	-	-
Condat-sur-Vienne (6 avis)	<b>4.0</b>	3.8	<b>4.0</b>	<b>4.2</b>	<b>4.3</b>	3.7
Cognac-la-Forêt	-	-	-	-	-	-
Nieul	-	-	-	-	-	-
Séreilhac	-	-	-	-	-	-
Saint-Victurnien (1 avis)	<b>4.0</b>	<b>5.0</b>	3.0	3.0	<b>5.0</b>	<b>4.0</b>



# Vous aimez votre ville ? Notez-la !

Et faites-nous part de vos remarques constructives



Avec

**BIEN** dans ma **VILLE** 