



Version web

Ville de Le Verneil

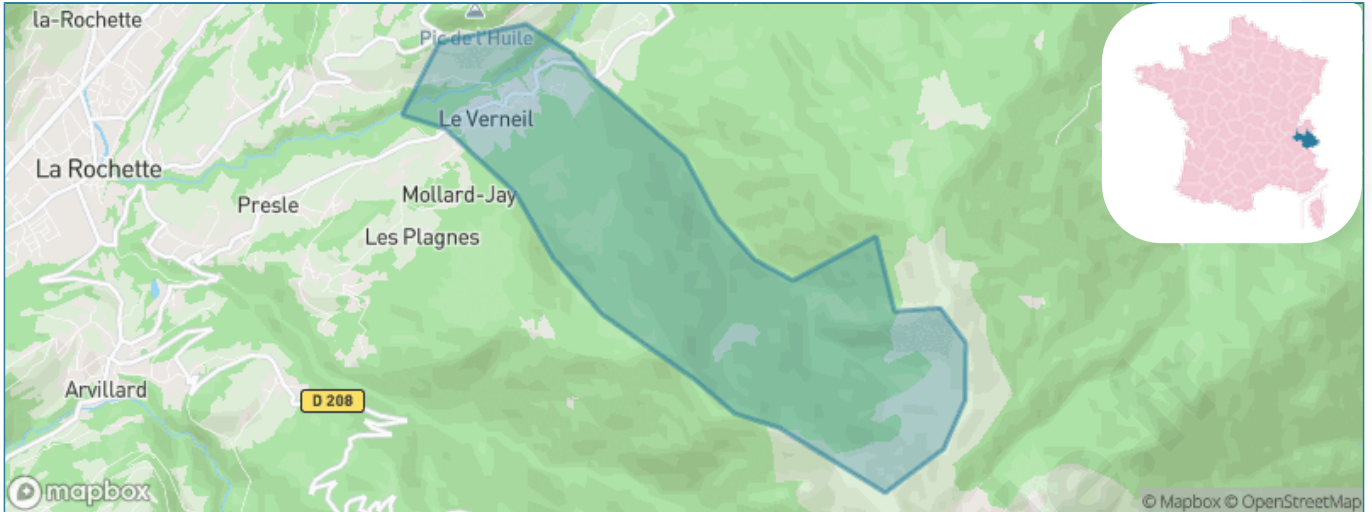
Présenté par



Sommaire

Situation géographique	3
Statistiques sur la population	4
Evolution du nombre d'habitants	4
Tranche d'âge	5
0-14 ans	5
15-29 ans	5
30-44 ans	5
45-59 ans	5
60-74 ans	5
75-89 ans	5
90 ans et +	5
Activité professionnelle	5
Agriculteurs	5
Artisans, Commerçants	5
Cadres et sup.	5
Professions intermédiaires	5
Employé	5
Ouvrier	5
Retraité	5
Autres	5
Niveau de diplôme	6
Sans diplôme ou CEP	6
Brevet, BEPC, DNB	6
CAP-BEP ou équivalent	6
BAC ou équivalent	6
BAC+2	6
BAC+3 ou +4	6
BAC+5 ou plus	6
Composition des ménages	6
Couple sans enfant	6
Couple avec enfant(s)	6
Famille monoparentale	6
Colocation / Autre	6
Personnes seules	6
Profils électoraux	7
Premier tour	7
Sécurité	8
Evolution du nombre d'infractions	8
Pour comparer	9
Services à la population	10
Commerce	10
Éducation	10
Villes autour de Le Verneil	12

Situation géographique



i Informations clés

- **Région** : Auvergne-Rhône-Alpes
- **Département** : Savoie
- **Code postal** : 73110
- **Superficie** : 7 km²



LE DÉPARTEMENT

Statistiques sur la population



Nombre d'habitants

88



Age moyen

44 ans



Pop active

60.2%



Taux chômage

6.3%



Pop densité

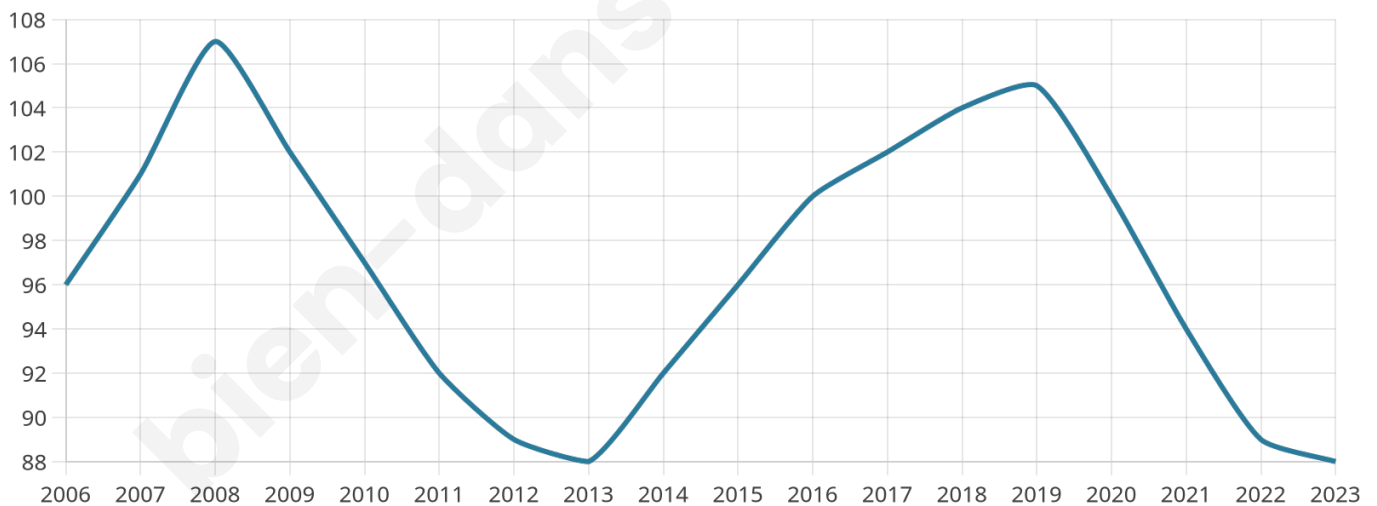
13 h/km²



Revenu moyen

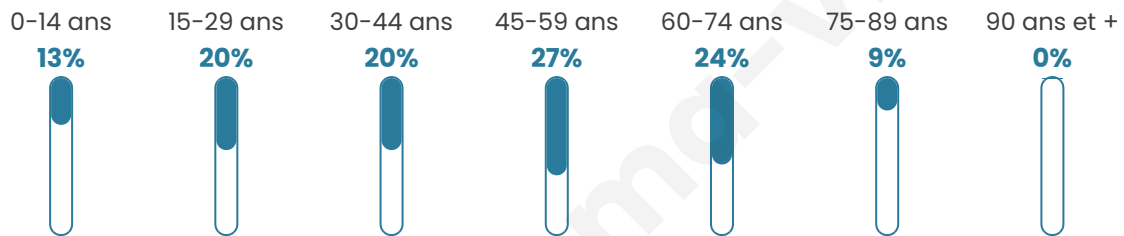
NC

Evolution du nombre d'habitants

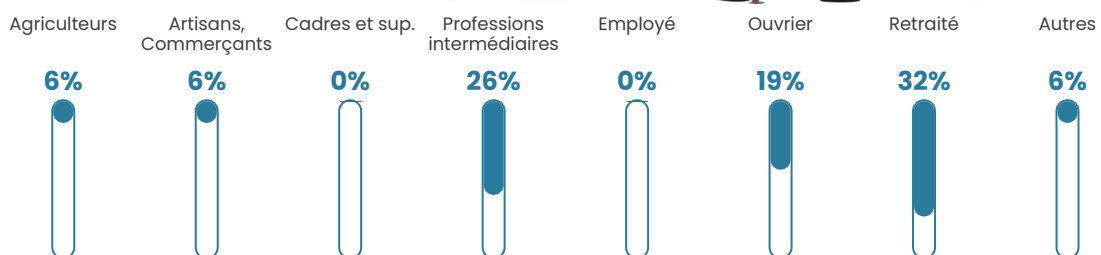


Sources : Institut national de la statistique et des études économiques (insee) selon Les dernières parutions officielles de 2024 portant sur les années 2020, 2021 et 2022.


Tranche d'âge




Activité professionnelle



Niveau de diplôme



Composition des ménages



Profils électoraux

Premier tour

	Jean-Luc MÉLENCHON	23.08 %
	Marine LE PEN	21.54 %
	Emmanuel MACRON	18.46 %
	Éric ZEMMOUR	15.38 %
	Jean LASSALLE	7.69 %
	Nathalie ARTHAUD	3.08 %
	Valérie PÉCRESSÉ	3.08 %
	Philippe POUTOU	3.08 %
	Fabien ROUSSEL	1.54 %
	Yannick JADOT	1.54 %
	Nicolas DUPONT- AIGNAN	1.54 %
	Anne HIDALGO	0.00 %



81 inscrits

Participation : 83.95%

Votes blancs : 4.41%

Votes nuls : 0.00%

Second tour

	Emmanuel MACRON	48,21 %
	Marine LE PEN	51,79 %

81 inscrits

Participation : 83.95%

Votes blancs : 11.76%

Votes nuls : 5.88%

Sécurité



Agressions physiques / sexuelles

0



Cambriolages

0



Vols / dégradations

0



Stupéfiants

0

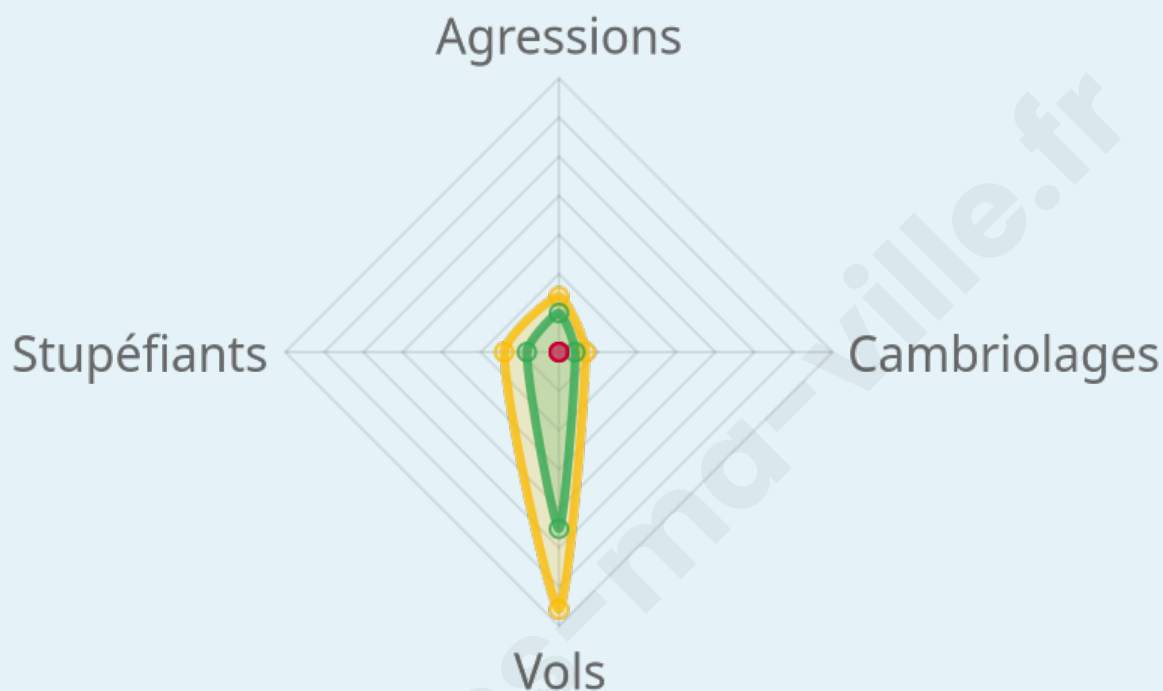
Evolution du nombre d'infractions



Pour comparer

(en proportion du nombre d'habitants)

■ Ville ■ Département ■ Région



Sources : Bases statistiques communale, départementale et régionale de la délinquance enregistrée par la police et la gendarmerie nationales selon les dernières parutions officielles de 2025 portant sur l'année 2024 ([data.gouv](https://data.gouv.fr)).

Agressions physiques / sexuelles : Violences sexuelles, coups et blessures volontaires intrafamiliaux, coups et blessures volontaires, autres coups, blessures volontaires et vols violents sans arme.

Cambriolages : Cambriolages de logements.

Vols : Vols avec armes, vols d'accessoires sur véhicules, vols dans les véhicules, vols de véhicules, vols sans violence contre des personnes, destructions, dégradations volontaires et escroqueries.

Stupéfiants : Trafic de stupéfiants dont (AFD) et usage de stupéfiants.

Services à la population



Commerce

Hypermarché	X <u>Pontcharra</u> 13km
Supermarché	X <u>La Croix-de-la-Rochette</u> 4km
Superette	X <u>Valgelon-La Rochette</u> 4km
Boulangerie	X <u>Valgelon-La Rochette</u> 4km
Boucherie	X <u>Valgelon-La Rochette</u> 4km
Restaurant	X <u>La Table</u> 2km
Garage	X <u>Presle</u> 3km
Station-service	X <u>Valgelon-La Rochette</u> 4km
Banque	X <u>Valgelon-La Rochette</u> 4km
La poste	X <u>Valgelon-La Rochette</u> 4km
Coiffeur	X <u>Villard-Sallet</u> 3km
Tabac	X <u>Valgelon-La Rochette</u> 4km
Bars / discothèque	X <u>Valgelon-La Rochette</u> 4km
Bibliothèque	X <u>Chignin</u> 14km
Cinéma	X <u>Allevard</u> 11km
Vétérinaire	X <u>Valgelon-La Rochette</u> 4km



Santé

Pharmacie	X <u>Valgelon-La Rochette</u> 4km
Hôpital	X <u>Chambéry</u> 23km
Laboratoire d'analyses médicales	X <u>Montmélian</u> 9km
Etablissement pour handicapé	X <u>Saint-Jean-de-la-Porte</u> 11km
EHPA	X <u>Valgelon-La Rochette</u> 4km
Médecin	X <u>Valgelon-La Rochette</u> 4km
Dentiste	X <u>Valgelon-La Rochette</u> 4km
Chirurgien	X <u>Challes-les-Eaux</u> 17km
Dermatologue	X <u>Challes-les-Eaux</u> 17km
Anesthésiste	X <u>Pontcharra</u> 12km
Gastro-entérologue	X <u>Challes-les-Eaux</u> 18km
Gynécologue	X <u>Challes-les-Eaux</u> 17km
Cancérologue	X <u>Challes-les-Eaux</u> 18km
Neurologue	X <u>Challes-les-Eaux</u> 18km
Ophtalmologue	X <u>Crêts en Belledonne</u> 14km
ORL	X <u>Challes-les-Eaux</u> 18km
Cardiologue	X <u>Challes-les-Eaux</u> 18km
Pédiatre	X <u>Chambéry</u> 22km
Pneumologue	X <u>Chambéry</u> 22km
Psychologue	X <u>Challes-les-Eaux</u> 17km
Radiologue	X <u>Planaise</u> 8km
Rhumatologue	X <u>Chambéry</u> 22km
Sage-femme	X <u>Valgelon-La Rochette</u> 4km



Éducation

Crèche	X <u>Valgelon-La Rochette</u> 4km
Ecole maternelle Public	X <u>Valgelon-La Rochette</u> 4km
Ecole maternelle Privé	X <u>Rumilly</u> 48km
Ecole primaire Public	X <u>Presle</u> 2km
Ecole primaire Privé	X <u>Allevard</u> 10km
Collège Public	X <u>Valgelon-La Rochette</u> 4km
Collège Privé	X <u>La Ravoire</u> 19km

Lycée Public	X Pontcharra 12km
Lycée Privé	X Montmélian 9km

Sources : Base Sirene des entreprises et de leurs établissements selon les dernières parutions officielles de 2025 portant sur l'année 2024 ([data.gouv](#)). Liste, localisation et tarifs des professionnels de santé selon les dernières parutions officielles de 2025 portant sur l'année 2024 ([opendatasoft](#)) et FINESS Extraction du Fichier des établissements selon les dernières parutions officielles de 2025 portant sur l'année 2024 ([data.gouv](#)). Adresse et géolocalisation des établissements d'enseignement du premier et second degrés selon les dernières parutions officielles de 2025 portant sur l'année 2024 ([data.education.gouv](#))

bien-dans-ma-ville.fr

Villes autour de Le Verneil

Ville	Habitants	Superficie	Pop densité	Pop active	Taux chômage	Revenu moyen	Prix immobilier
La Table	445	14 km ²	32 h/km ²	50.1%	5.2%	23 680 €/an	1 435 €/m ²
Rotherens	371	1 km ²	371 h/km ²	55.3%	4%	25 850 €/an	1 725 €/m ²
Presle	424	11 km ²	39 h/km ²	48.8%	4.7%	24 890 €/an	3 282 €/m ²
Bourget-en-Huile	142	6 km ²	24 h/km ²	42.3%	4.9%	23 920 €/an	1 751 €/m ²
Villard-Sallet	310	3 km ²	103 h/km ²	45.2%	3.2%	26 000 €/an	1 738 €/m ²
Valgelon-La Rochette	4 207	7 km ²	601 h/km ²	44.6%	3.7%	23 430 €/an	1 518 €/m ²
La Croix-de-la-Rochette	380	3 km ²	127 h/km ²	51.6%	4.2%	24 500 €/an	1 784 €/m ²
Arvillard	861	29 km ²	30 h/km ²	47.2%	4.5%	23 760 €/an	2 572 €/m ²
La Trinité	381	4 km ²	95 h/km ²	45.9%	3.4%	25 020 €/an	1 715 €/m ²
Villard-Léger	433	6 km ²	72 h/km ²	58.2%	3.5%	24 160 €/an	1 815 €/m ²
Détrier (1 avis)	427	2 km ²	214 h/km ²	48.7%	1.6%	26 470 €/an	1 817 €/m ²
Champ-Laurent	31	5 km ²	6 h/km ²	45.2%	0%	NC	NC
Villard-d'Héry	270	4 km ²	68 h/km ²	49.6%	0.4%	28 560 €/an	2 258 €/m ²
Le Pontet	133	8 km ²	17 h/km ²	50.4%	3%	24 030 €/an	1 451 €/m ²
Saint-Pierre-de-Soucy	437	9 km ²	49 h/km ²	47.1%	2.7%	25 230 €/an	1 587 €/m ²

bien-dans-ma-ville.fr



Vous aimez votre ville ? Notez-la !

Et faites-nous part de vos remarques constructives



Avec

BIEN dans ma **VILLE** 