



Version web

# Ville de Verneiges

Présenté par

**BIEN** dans  
ma **VILLE** 

# Sommaire

Situation géographique .....	3
Statistiques sur la population .....	4
Evolution du nombre d'habitants .....	4
Tranche d'âge .....	5
0-14 ans .....	5
15-29 ans .....	5
30-44 ans .....	5
45-59 ans .....	5
60-74 ans .....	5
75-89 ans .....	5
90 ans et + .....	5
Activité professionnelle .....	5
Agriculteurs .....	5
Artisans, Commerçants .....	5
Cadres et sup. ....	5
Professions intermédiaires .....	5
Employé .....	5
Ouvrier .....	5
Retraité .....	5
Autres .....	5
Niveau de diplôme .....	6
Sans diplôme ou CEP .....	6
Brevet, BEPC, DNB .....	6
CAP-BEP ou équivalent .....	6
BAC ou équivalent .....	6
BAC+2 .....	6
BAC+3 ou +4 .....	6
BAC+5 ou plus .....	6
Composition des ménages .....	6
Couple sans enfant .....	6
Couple avec enfant(s) .....	6
Famille monoparentale .....	6
Colocation / Autre .....	6
Personnes seules .....	6
Profils électoraux .....	7
Premier tour .....	7
Sécurité .....	8
Evolution du nombre d'infractions .....	8
Pour comparer .....	9
Services à la population .....	10
Commerce .....	10
Éducation .....	10
Villes autour de Verneiges .....	11

# Situation géographique



## i Informations clés

- **Région** : Nouvelle-Aquitaine
- **Département** : Creuse
- **Code postal** : 23170
- **Superficie** : 7 km<sup>2</sup>



la CREUSE  
le Département

# Statistiques sur la population



Nombre d'habitants

**119**



Age moyen

**41 ans**



Pop active

**46.2%**



Taux chômage

**1.5%**



Pop densité

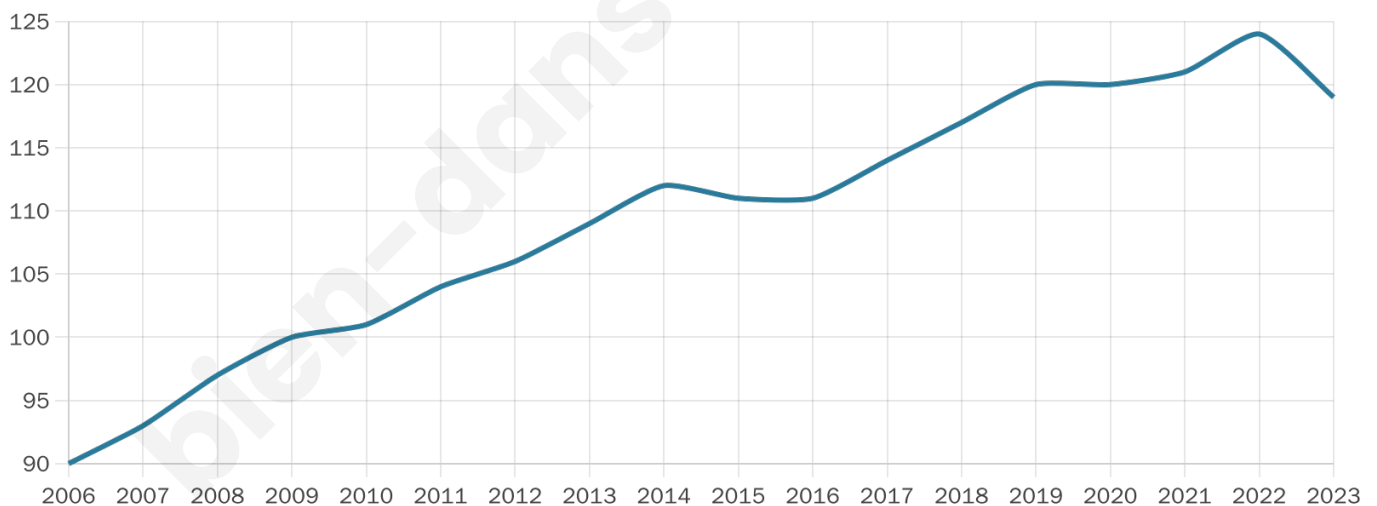
**17 h/km<sup>2</sup>**



Revenu moyen

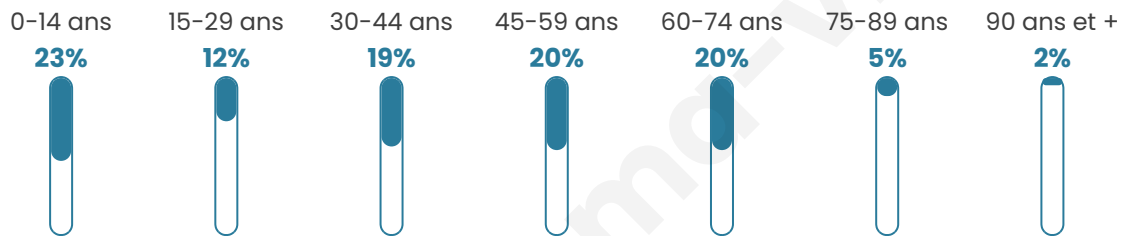
**25 950 €/an**

## Evolution du nombre d'habitants

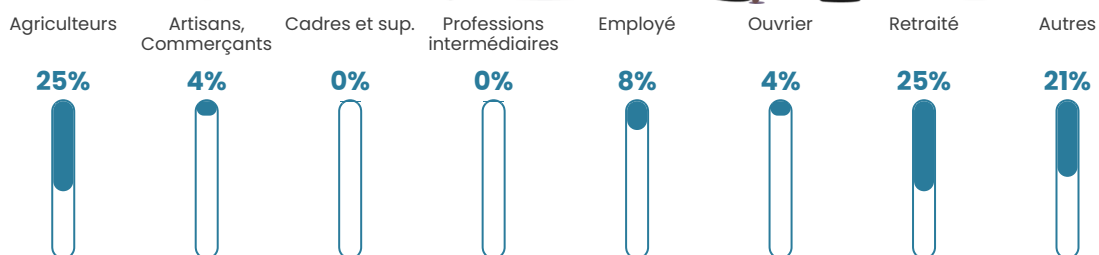


Sources : Institut national de la statistique et des études économiques (insee) selon Les dernières parutions officielles de 2024 portant sur les années 2020, 2021 et 2022.

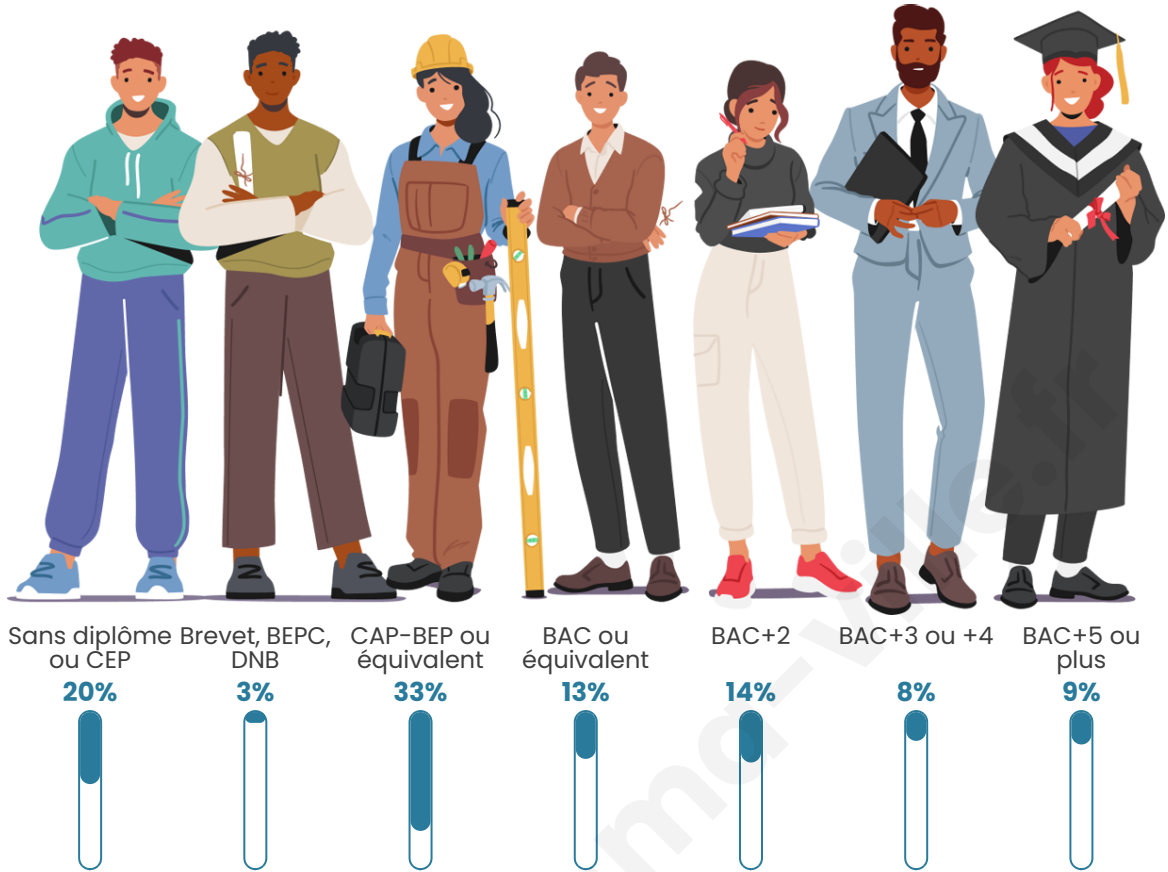
## Tranche d'âge




## Activité professionnelle



## Niveau de diplôme






## Composition des ménages



# Profils électoraux



## Premier tour

	Marine LE PEN	30.65 %
	Valérie PÉCRESE	25.81 %
	Emmanuel MACRON	19.35 %
	Jean-Luc MÉLENCHON	14.52 %
	Jean LASSALLE	4.84 %
	Éric ZEMMOUR	3.23 %
	Yannick JADOT	1.61 %
	Nathalie ARTHAUD	0.00 %
	Fabien ROUSSEL	0.00 %
	Anne HIDALGO	0.00 %
	Philippe POUTOU	0.00 %
	Nicolas DUPONT- AIGNAN	0.00 %

### 92 inscrits

Participation : 73.91%  
Votes blancs : 2.94%  
Votes nuls : 5.88%

## Second tour

	Emmanuel MACRON	41,82 %
	Marine LE PEN	58,18 %

### 92 inscrits

Participation : 72.83%  
Votes blancs : 8.96%  
Votes nuls : 8.96%

# Sécurité



Agressions physiques / sexuelles

0



Cambriolages

0



Vols / dégradations

0



Stupéfiants

0

## Evolution du nombre d'infractions



## Pour comparer

(en proportion du nombre d'habitants)



Sources : Bases statistiques communale, départementale et régionale de la délinquance enregistrée par la police et la gendarmerie nationales selon les dernières parutions officielles de 2025 portant sur l'année 2024 ([data.gouv](https://data.gouv.fr)).

Agressions physiques / sexuelles : Violences sexuelles, coups et blessures volontaires intrafamiliaux, coups et blessures volontaires, autres coups, blessures volontaires et vols violents sans arme.

Cambriolages : Cambriolages de logements.

Vols : Vols avec armes, vols d'accessoires sur véhicules, vols dans les véhicules, vols de véhicules, vols sans violence contre des personnes, destructions, dégradations volontaires et escroqueries.

Stupéfiants : Trafic de stupéfiants dont (AFD) et usage de stupéfiants.

# Services à la population



## Commerce

Hypermarché	X <a href="#">Domérat</a> 20km
Supermarché	X <a href="#">Gouzon</a> 11km
Superette	X <a href="#">Soumans</a> 4km
Boulangerie	X <a href="#">Bord-Saint-Georges</a> 3km
Boucherie	X <a href="#">Nouhant</a> 6km
Restaurant	X <a href="#">Soumans</a> 4km
Garage	X <a href="#">Soumans</a> 4km
Station-service	X <a href="#">Chambon-sur-Voueize</a> 11km
Banque	X <a href="#">Gouzon</a> 11km
La poste	X <a href="#">Gouzon</a> 11km
Coiffeur	1
Tabac	X <a href="#">Gouzon</a> 11km
Bars / discothèque	X <a href="#">Soumans</a> 4km
Bibliothèque	X <a href="#">Chambon-sur-Voueize</a> 11km
Cinéma	X <a href="#">Évaux-les-Bains</a> 16km
Vétérinaire	X <a href="#">Soumans</a> 4km



## Santé

Pharmacie	X <a href="#">Gouzon</a> 11km
Hôpital	X <a href="#">Évaux-les-Bains</a> 16km
Laboratoire d'analyses médicales	X <a href="#">Domérat</a> 20km
Etablissement pour handicapé	X <a href="#">Budelière</a> 12km
EHPA	X <a href="#">Chambon-sur-Voueize</a> 11km
Médecin	X <a href="#">Chambon-sur-Voueize</a> 11km
Dentiste	X <a href="#">Gouzon</a> 11km
Chirurgien	X <a href="#">Montluçon</a> 22km
Dermatologue	X <a href="#">Montluçon</a> 22km
Anesthésiste	X <a href="#">Desertines</a> 24km
Gastro-entérologue	X <a href="#">Montluçon</a> 23km
Gynécologue	X <a href="#">Montluçon</a> 22km
Cancérologue	X <a href="#">Clermont-Ferrand</a> 80km
Neurologue	X <a href="#">Montluçon</a> 23km
Ophtalmologue	X <a href="#">Montluçon</a> 22km
ORL	X <a href="#">Montluçon</a> 23km
Cardiologue	X <a href="#">Montluçon</a> 22km
Pédiatre	X <a href="#">Riom</a> 73km
Pneumologue	X <a href="#">Montluçon</a> 23km
Psychologue	X <a href="#">Viersat</a> 7km
Radiologue	X <a href="#">Montluçon</a> 24km
Rhumatologue	X <a href="#">Montluçon</a> 22km
Sage-femme	X <a href="#">Montluçon</a> 22km



## Éducation

Crèche	X <a href="#">Nouhant</a> 5km
Ecole maternelle Public	X <a href="#">Viersat</a> 7km
Ecole maternelle Privé	X <a href="#">Bourges</a> 89km
Ecole primaire Public	X <a href="#">Bord-Saint-Georges</a> 3km
Ecole primaire Privé	X <a href="#">Boussac-Bourg</a> 13km
Collège Public	X <a href="#">Chambon-sur-Voueize</a> 11km
Collège Privé	X <a href="#">Boussac-Bourg</a> 13km
Lycée Public	X <a href="#">Montluçon</a> 20km
Lycée Privé	X <a href="#">Montluçon</a> 23km

Sources : Base Sirene des entreprises et de leurs établissements selon les dernières parutions officielles de 2025 portant sur l'année 2024 ([data.gouv](#)). Liste, localisation et tarifs des professionnels de santé selon les dernières parutions officielles de 2025 portant sur l'année 2024 ([opendatasoft](#)) et FINISS Extraction du Fichier des établissements selon les dernières parutions officielles de 2025 portant sur l'année 2024 ([data.gouv](#)). Adresse et géolocalisation des établissements d'enseignement du premier et second degrés selon les dernières parutions officielles de 2025 portant sur l'année 2024 ([data.education.gouv](#))

## Villes autour de Verneiges

Ville	Habitants	Superficie	Pop densité	Pop active	Taux chômage	Revenu moyen	Prix immobilier
Auge	92	10 km <sup>2</sup>	9 h/km <sup>2</sup>	45.7%	2.2%	NC	715 €/m <sup>2</sup>
Bord-Saint-Georges	368	32 km <sup>2</sup>	12 h/km <sup>2</sup>	41%	5.7%	18 890 €/an	946 €/m <sup>2</sup>
Soumans (4 avis)	611	36 km <sup>2</sup>	17 h/km <sup>2</sup>	41.2%	4.6%	20 150 €/an	662 €/m <sup>2</sup>
Nouhant	313	25 km <sup>2</sup>	13 h/km <sup>2</sup>	43.1%	3.8%	20 300 €/an	824 €/m <sup>2</sup>
Lépaud	359	24 km <sup>2</sup>	15 h/km <sup>2</sup>	52.1%	4.5%	20 770 €/an	760 €/m <sup>2</sup>
Lavaufranche (1 avis)	232	16 km <sup>2</sup>	15 h/km <sup>2</sup>	42.2%	7.8%	18 380 €/an	594 €/m <sup>2</sup>
Viersat	278	29 km <sup>2</sup>	10 h/km <sup>2</sup>	45.7%	4.3%	19 070 €/an	792 €/m <sup>2</sup>
Trois-Fonds	141	9 km <sup>2</sup>	16 h/km <sup>2</sup>	43.3%	7.1%	20 990 €/an	489 €/m <sup>2</sup>
Lamaids	210	8 km <sup>2</sup>	26 h/km <sup>2</sup>	46.7%	3.8%	20 210 €/an	938 €/m <sup>2</sup>
Toulx-Sainte-Croix (1 avis)	252	35 km <sup>2</sup>	7 h/km <sup>2</sup>	35.3%	2%	19 270 €/an	1 128 €/m <sup>2</sup>
Treignat	434	28 km <sup>2</sup>	16 h/km <sup>2</sup>	40.1%	4.4%	19 560 €/an	1 294 €/m <sup>2</sup>
Lussat	416	46 km <sup>2</sup>	9 h/km <sup>2</sup>	46.9%	6.5%	20 180 €/an	696 €/m <sup>2</sup>
Saint-Silvain-Bas-le-Roc	410	15 km <sup>2</sup>	27 h/km <sup>2</sup>	40.2%	3.4%	21 170 €/an	829 €/m <sup>2</sup>
Chambon-sur-Voueize (1 avis)	794	33 km <sup>2</sup>	24 h/km <sup>2</sup>	42.1%	4.5%	19 880 €/an	651 €/m <sup>2</sup>
La Celle-sous-Gouzou (1 avis)	162	14 km <sup>2</sup>	12 h/km <sup>2</sup>	46.9%	5.6%	20 050 €/an	911 €/m <sup>2</sup>

bien-dans-ma-ville.fr



# Vous aimez votre ville ? Notez-la !

Et faites-nous part de vos remarques constructives



Avec

**BIEN** dans ma **VILLE** 