



Version web

Ville de Vernaux

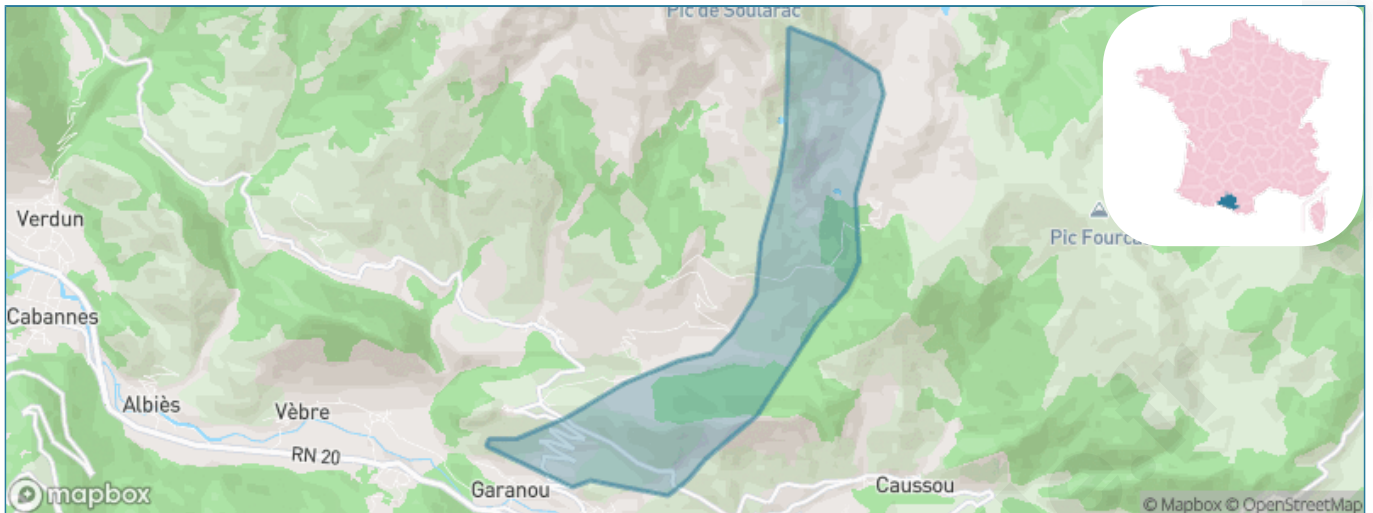
Présenté par

BIEN dans
ma **VILLE** 

Sommaire

Situation géographique	3
Statistiques sur la population	4
Evolution du nombre d'habitants	4
Tranche d'âge	5
0-14 ans	5
15-29 ans	5
30-44 ans	5
45-59 ans	5
60-74 ans	5
75-89 ans	5
90 ans et +	5
Activité professionnelle	5
Agriculteurs	5
Artisans, Commerçants	5
Cadres et sup.	5
Professions intermédiaires	5
Employé	5
Ouvrier	5
Retraité	5
Autres	5
Niveau de diplôme	6
Sans diplôme ou CEP	6
Brevet, BEPC, DNB	6
CAP-BEP ou équivalent	6
BAC ou équivalent	6
BAC+2	6
BAC+3 ou +4	6
BAC+5 ou plus	6
Composition des ménages	6
Couple sans enfant	6
Couple avec enfant(s)	6
Famille monoparentale	6
Colocation / Autre	6
Personnes seules	6
Profils électoraux	7
Premier tour	7
Sécurité	8
Evolution du nombre d'infractions	8
Pour comparer	9
Services à la population	10
Commerce	10
Éducation	10
Villes autour de Vernaux	12

Situation géographique



i Informations clés

- **Région** : Occitanie
- **Département** : Ariège
- **Code postal** : 09250
- **Superficie** : 6 km²



Statistiques sur la population



Nombre d'habitants

36



Age moyen

50 ans



Pop active

44.4%



Taux chômage

15%



Pop densité

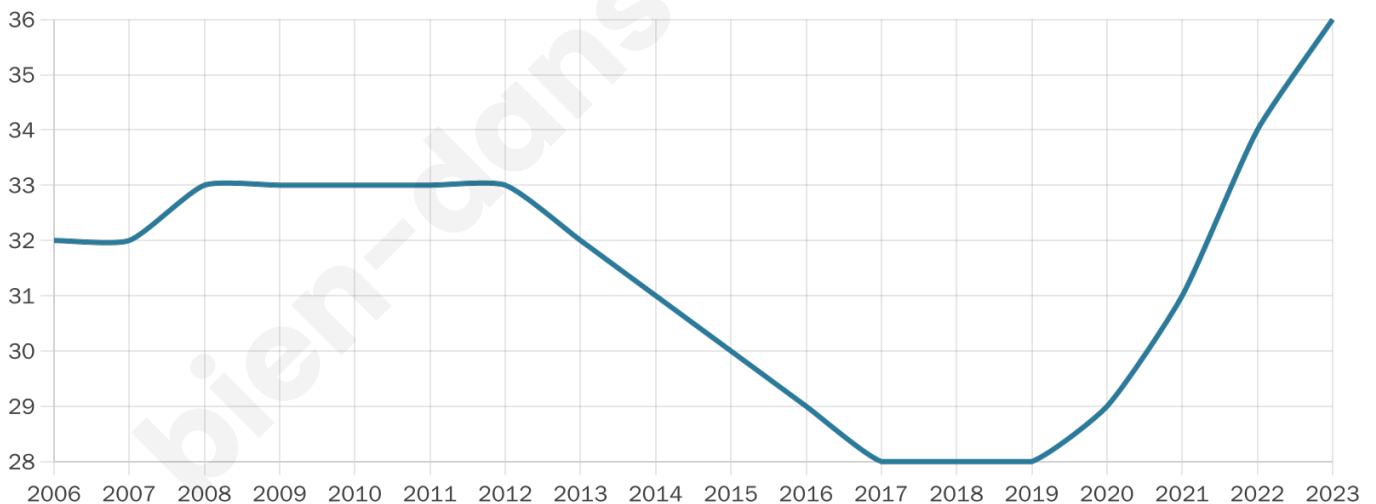
6 h/km²



Revenu moyen

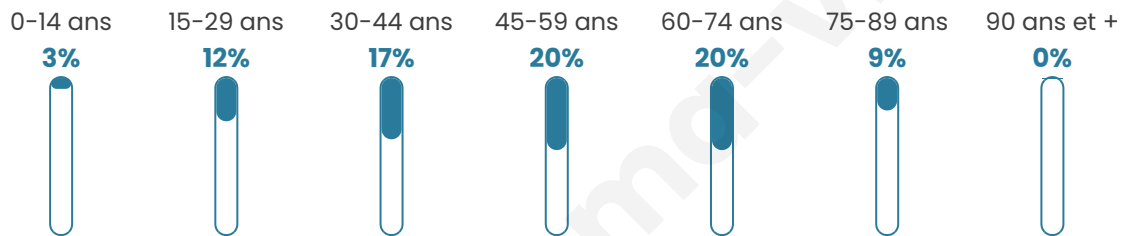
NC

Evolution du nombre d'habitants

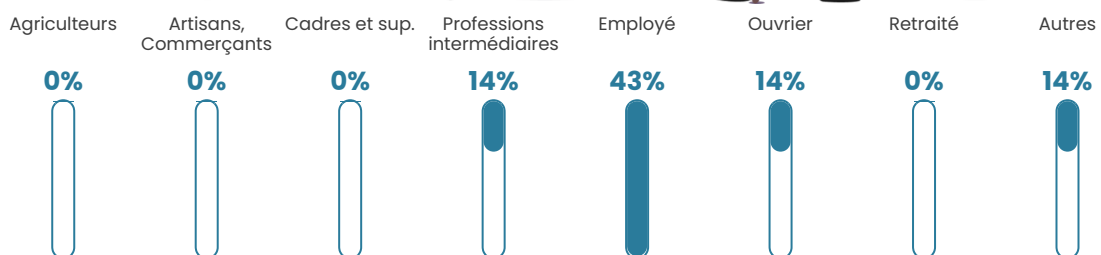


Sources : Institut national de la statistique et des études économiques (insee) selon Les dernières parutions officielles de 2024 portant sur les années 2020, 2021 et 2022.

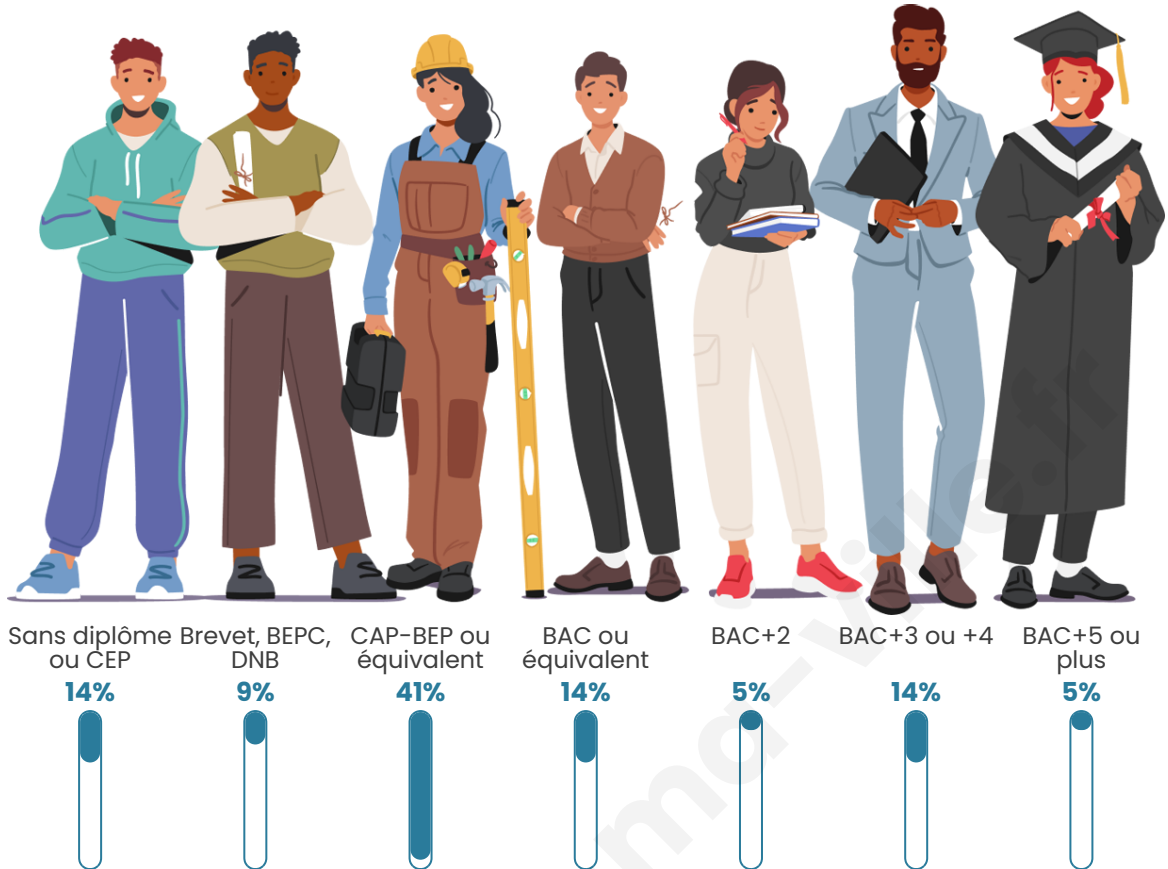
Tranche d'âge



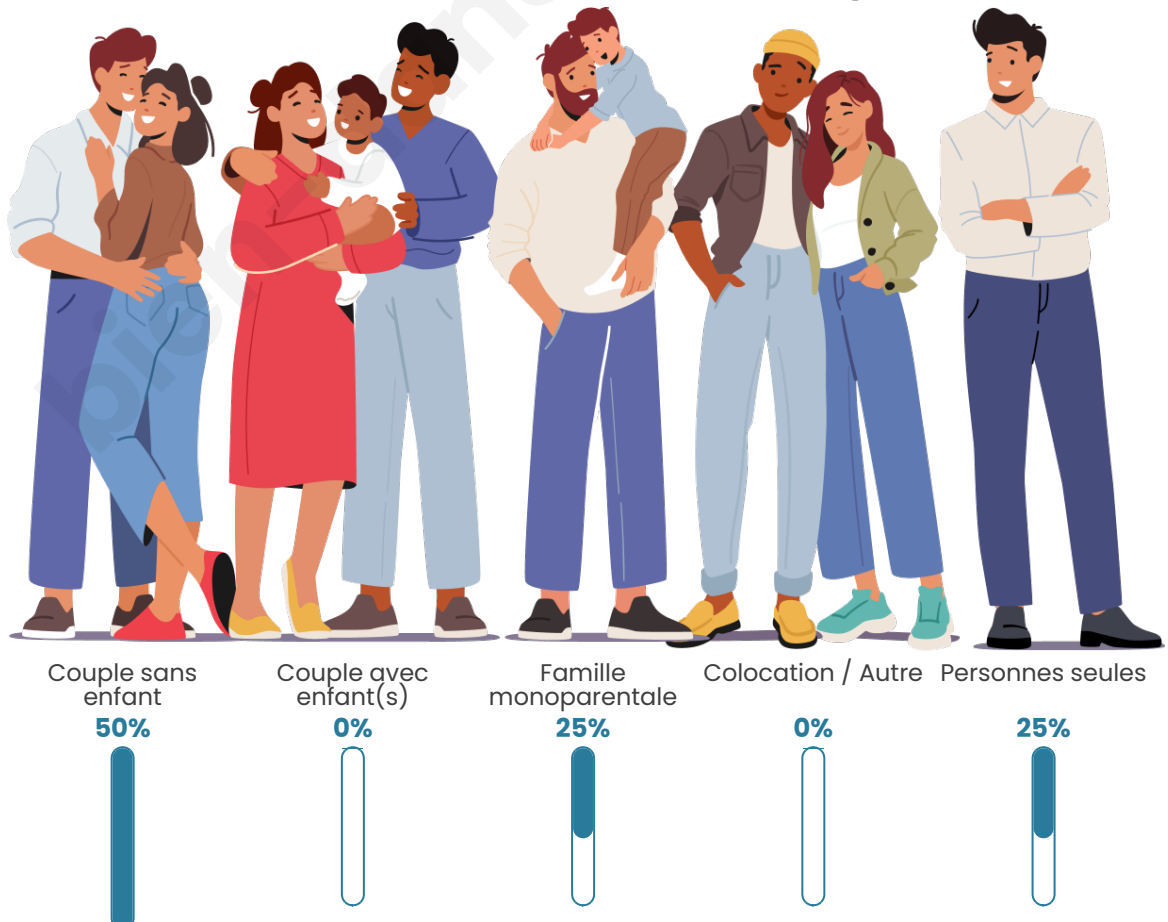
Activité professionnelle



Niveau de diplôme















Composition des ménages



Profils électoraux

Premier tour

	Jean-Luc MÉLENCHON	37.93 %
	Emmanuel MACRON	20.69 %
	Marine LE PEN	17.24 %
	Éric ZEMMOUR	10.34 %
	Jean LASSALLE	6.90 %
	Fabien ROUSSEL	3.45 %
	Anne HIDALGO	3.45 %
	Nathalie ARTHAUD	0.00 %
	Yannick JADOT	0.00 %
	Valérie PÉCRESSE	0.00 %
	Philippe POUTOU	0.00 %
	Nicolas DUPONT- AIGNAN	0.00 %



37 inscrits

Participation : 78.38%

Votes blancs : 0.00%

Votes nuls : 0.00%

Second tour

	Emmanuel MACRON	33,33 %
	Marine LE PEN	66,67 %

37 inscrits

Participation : 72.97%

Votes blancs : 22.22%

Votes nuls : 0%

Sécurité



Agressions physiques / sexuelles

0



Cambriolages

0



Vols / dégradations

0



Stupéfiants

0

Evolution du nombre d'infractions



Pour comparer

(en proportion du nombre d'habitants)



Sources : Bases statistiques communale, départementale et régionale de la délinquance enregistrée par la police et la gendarmerie nationales selon les dernières parutions officielles de 2025 portant sur l'année 2024 ([data.gouv](https://data.gouv.fr)).

Agressions physiques / sexuelles : Violences sexuelles, coups et blessures volontaires intrafamiliaux, coups et blessures volontaires, autres coups, blessures volontaires et vols violents sans arme.

Cambriolages : Cambriolages de logements.

Vols : Vols avec armes, vols d'accessoires sur véhicules, vols dans les véhicules, vols de véhicules, vols sans violence contre des personnes, destructions, dégradations volontaires et escroqueries.

Stupéfiants : Trafic de stupéfiants dont (AFD) et usage de stupéfiants.

Services à la population



Commerce

Hypermarché	X Foix 21km
Supermarché	X Tarascon-sur-Ariège 13km
Superette	X Luzenac 2km
Boulangerie	X Luzenac 3km
Boucherie	X Lassur 2km
Restaurant	X Lordat 1km
Garage	X Luzenac 3km
Station-service	X Perles-et-Castelet 5km
Banque	X Ax-les-Thermes 10km
La poste	X Ax-les-Thermes 12km
Coiffeur	X Luzenac 3km
Tabac	X Ax-les-Thermes 10km
Bars / discothèque	X Unac 3km
Bibliothèque	X Foix 22km
Cinéma	X Foix 23km
Vétérinaire	X Tarascon-sur-Ariège 13km



Santé

Pharmacie	X Les Cabannes 5km
Hôpital	X Lavelanet 19km
Laboratoire d'analyses médicales	X Lavelanet 19km
Etablissement pour handicapé	X Montgaillard 20km
EHPA	X Luzenac 3km
Médecin	X Ax-les-Thermes 10km
Dentiste	X Les Cabannes 5km
Chirurgien	X Foix 22km
Dermatologue	X Saint-Girons 54km
Anesthésiste	X Prades 58km
Gastro-entérologue	X Saint-Jean-de-Verges 29km
Gynécologue	X Saint-Paul-de-Jarrat 17km
Cancérologue	X Muret 84km
Neurologue	X Mauvezin-de-Sainte-Croix 54km
Ophtalmologue	X Foix 22km
ORL	X Foix 22km
Cardiologue	X Foix 23km
Pédiatre	X Mercus-Garrabet 14km
Pneumologue	X Foix 23km
Psychologue	X Tarascon-sur-Ariège 15km
Radiologue	X Foix 23km
Rhumatologue	X Saint-Jean-de-Verges 29km
Sage-femme	X Arignac 15km



Éducation

Crèche	X Luzenac 3km
Ecole maternelle Public	X Ax-les-Thermes 10km
Ecole maternelle Privé	X Perpignan 93km
Ecole primaire Public	X Luzenac 2km
Ecole primaire Privé	X Lavelanet 19km
Collège Public	X Ax-les-Thermes 10km
Collège Privé	X Quillan 36km
Lycée Public	X Lavelanet 17km
Lycée Privé	X Pamiers 38km

2024 ([opendatasoft](#)) et FINISS Extraction du Fichier des établissements selon les dernières parutions officielles de 2025 portant sur l'année 2024 ([data.gouv](#)). Adresse et géolocalisation des établissements d'enseignement du premier et second degrés selon les dernières parutions officielles de 2025 portant sur l'année 2024 ([data.education.gouv](#))

bien-dans-ma-ville.fr

Villes autour de Vernaux

Ville	Habitants	Superficie	Pop densité	Pop active	Taux chômage	Revenu moyen	Prix immobilier
Lordat	59	7 km ²	8 h/km ²	52.5%	1.7%	NC	1 973 €/m ²
Axiat	33	9 km ²	4 h/km ²	42.4%	3%	NC	NC
Urs (1 avis)	27	0 km ²	27 h/km ²	37%	3.7%	NC	1 607 €/m ²
Garanou	143	3 km ²	48 h/km ²	39.9%	0%	23 020 €/an	1 043 €/m ²
Unac	127	2 km ²	64 h/km ²	49.6%	3.1%	21 050 €/an	7 900 €/m ²
Lassur	82	12 km ²	7 h/km ²	48.8%	2.4%	NC	1 735 €/m ²
Luzenac (1 avis)	512	26 km ²	20 h/km ²	39.1%	4.5%	22 200 €/an	1 010 €/m ²
Appy	28	6 km ²	5 h/km ²	42.9%	7.1%	NC	NC
Vèbre	113	5 km ²	23 h/km ²	43.4%	3.5%	21 790 €/an	715 €/m ²
Bestiac	35	6 km ²	6 h/km ²	45.7%	8.6%	NC	810 €/m ²
Caychax	20	5 km ²	4 h/km ²	25%	5%	NC	651 €/m ²
Albiès	123	7 km ²	18 h/km ²	43.1%	1.6%	22 040 €/an	1 458 €/m ²
Caussou	51	15 km ²	3 h/km ²	39.2%	3.9%	NC	1 363 €/m ²
Senconac	6	4 km ²	2 h/km ²	66.7%	0%	NC	1 363 €/m ²
Perles-et-Castelet (1 avis)	218	17 km ²	13 h/km ²	49.5%	4.6%	24 120 €/an	823 €/m ²

bien-dans-ma-ville.fr



Vous aimez votre ville ? Notez-la !

Et faites-nous part de vos remarques constructives



Avec

BIEN dans ma **VILLE** 