



Version web

Ville de Vernantois

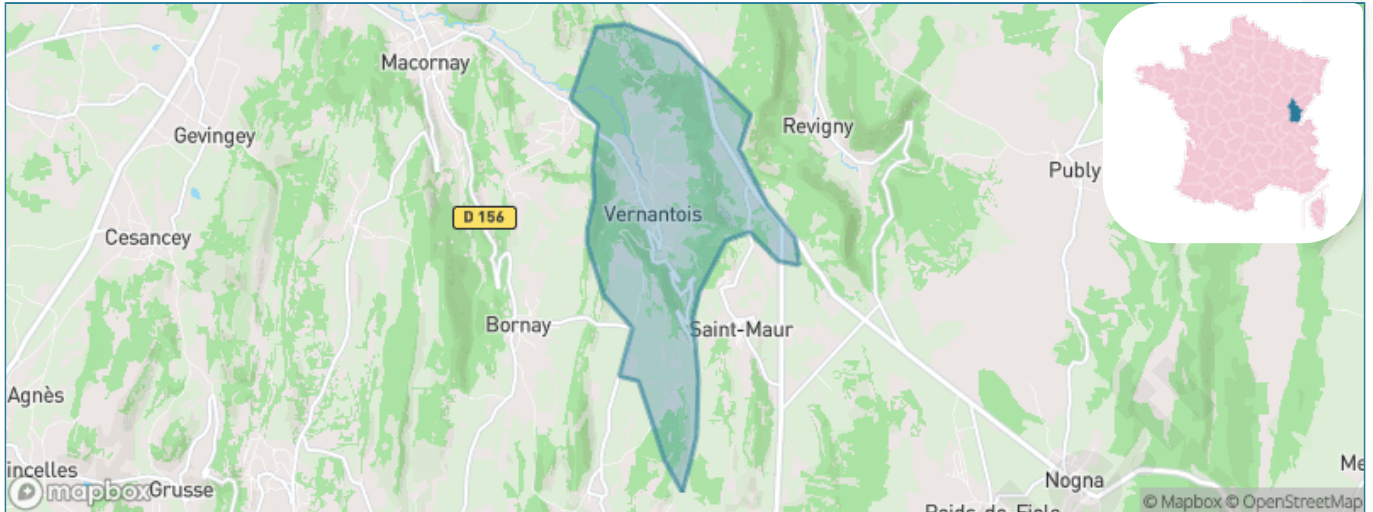
Présenté par

BIEN dans
ma **VILLE** 

Sommaire

Situation géographique	3
Statistiques sur la population	4
Evolution du nombre d'habitants	4
Tranche d'âge	5
0-14 ans	5
15-29 ans	5
30-44 ans	5
45-59 ans	5
60-74 ans	5
75-89 ans	5
90 ans et +	5
Activité professionnelle	5
Agriculteurs	5
Artisans, Commerçants	5
Cadres et sup.	5
Professions intermédiaires	5
Employé	5
Ouvrier	5
Retraité	5
Autres	5
Niveau de diplôme	6
Sans diplôme ou CEP	6
Brevet, BEPC, DNB	6
CAP-BEP ou équivalent	6
BAC ou équivalent	6
BAC+2	6
BAC+3 ou +4	6
BAC+5 ou plus	6
Composition des ménages	6
Couple sans enfant	6
Couple avec enfant(s)	6
Famille monoparentale	6
Colocation / Autre	6
Personnes seules	6
Profils électoraux	7
Premier tour	7
Sécurité	8
Evolution du nombre d'infractions	8
Pour comparer	9
Services à la population	10
Commerce	10
Éducation	10
Villes autour de Vernantais	12

Situation géographique



i Informations clés

- **Région** : Bourgogne-Franche-Comté
- **Département** : Jura
- **Code postal** : 39570
- **Superficie** : 7 km²

RÉGION
BOURGOGNE
FRANCHE
COMTE

Ju
ra
LE DÉPARTEMENT



Statistiques sur la population



Nombre d'habitants

298



Age moyen

45 ans



Pop active

48.3%



Taux chômage

5.1%



Pop densité

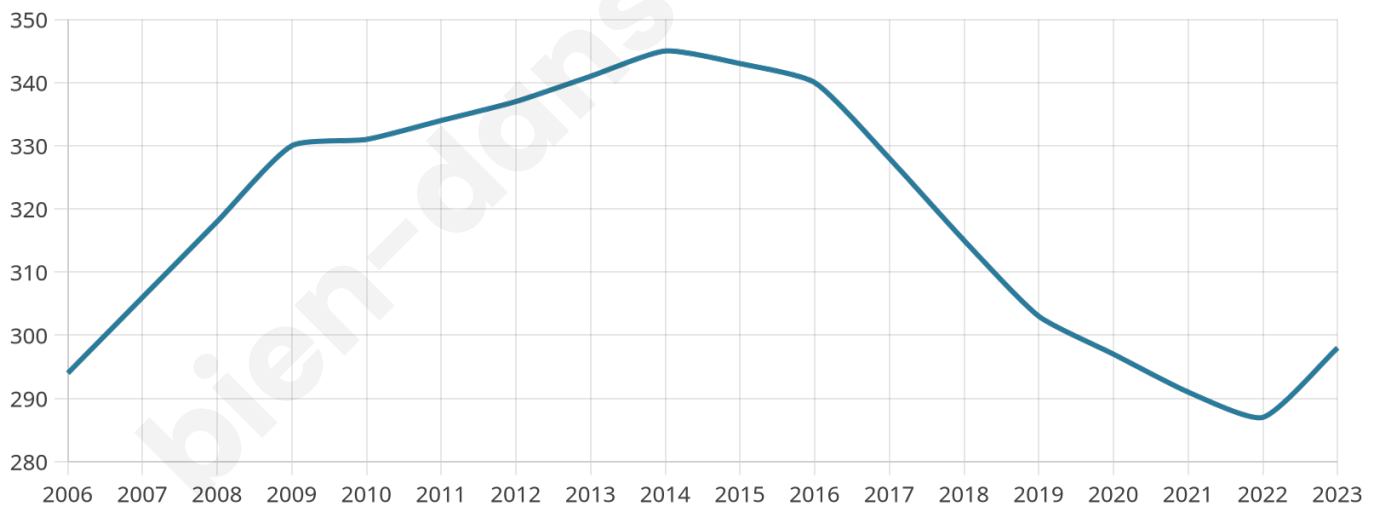
43 h/km²



Revenu moyen

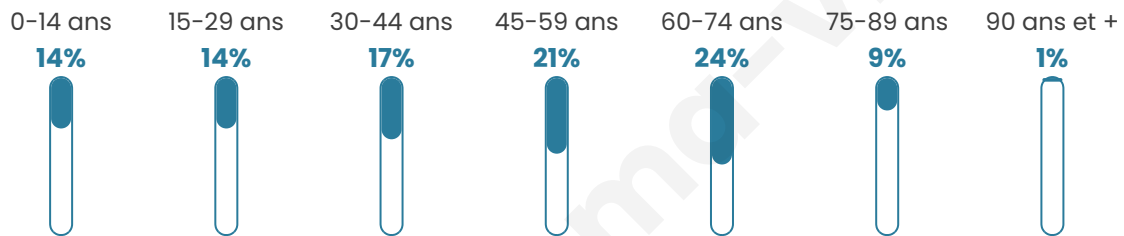
23 580 €/an

Evolution du nombre d'habitants

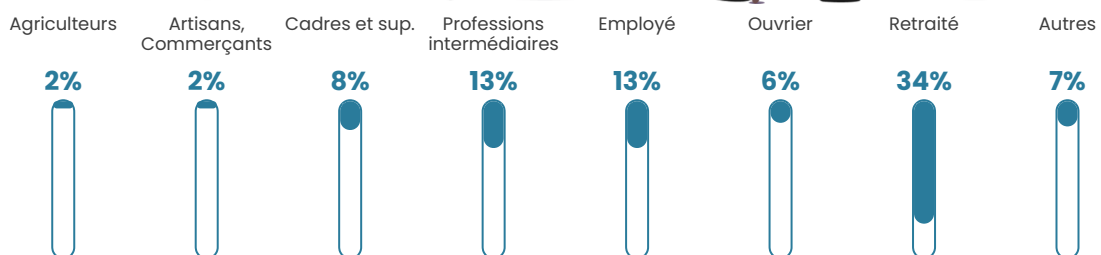


Sources : Institut national de la statistique et des études économiques (insee) selon Les dernières parutions officielles de 2024 portant sur les années 2020, 2021 et 2022.


Tranche d'âge




Activité professionnelle



Niveau de diplôme















Composition des ménages





Profils électoraux

Premier tour

	Jean-Luc MÉLENCHON	29.47 %
	Emmanuel MACRON	23.68 %
	Marine LE PEN	14.74 %
	Éric ZEMMOUR	6.32 %
	Yannick JADOT	6.32 %
	Jean LASSALLE	4.74 %
	Anne HIDALGO	3.68 %
	Nicolas DUPONT-AIGNAN	3.68 %
	Valérie PÉCRESSE	3.16 %
	Fabien ROUSSEL	2.63 %
	Philippe POUTOU	1.58 %
	Nathalie ARTHAUD	0.00 %

Second tour

	Emmanuel MACRON	64,02 %
	Marine LE PEN	35,98 %

244 inscrits

Participation : 80.74%

Votes blancs : 13.2%

Votes nuls : 3.55%

244 inscrits

Participation : 79.92%

Votes blancs : 2.05%

Votes nuls : 0.51%

Sécurité



Agressions physiques / sexuelles

0



Cambriolages

0



Vols / dégradations

0



Stupéfiants

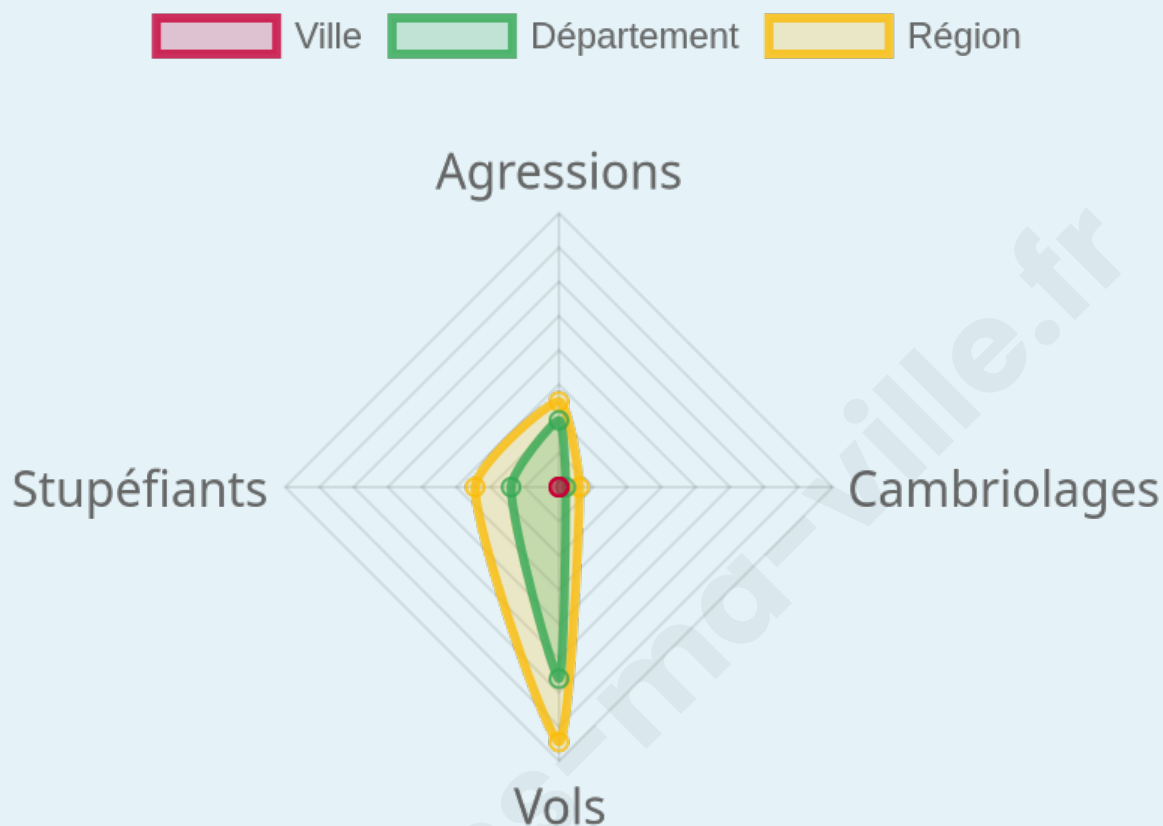
0

Evolution du nombre d'infractions



Pour comparer

(en proportion du nombre d'habitants)



Sources : Bases statistiques communale, départementale et régionale de la délinquance enregistrée par la police et la gendarmerie nationales selon les dernières parutions officielles de 2025 portant sur l'année 2024 ([data.gouv](https://data.gouv.fr)).

Agressions physiques / sexuelles : Violences sexuelles, coups et blessures volontaires intrafamiliaux, coups et blessures volontaires, autres coups, blessures volontaires et vols violents sans arme.

Cambriolages : Cambriolages de logements.

Vols : Vols avec armes, vols d'accessoires sur véhicules, vols dans les véhicules, vols de véhicules, vols sans violence contre des personnes, destructions, dégradations volontaires et escroqueries.

Stupéfiants : Trafic de stupéfiants dont (AFD) et usage de stupéfiants.

Services à la population



Commerce

Hypermarché	X <u>Lons-le-Saunier</u> 5km
Supermarché	X <u>Perrigny</u> 4km
Superette	X <u>Lons-le-Saunier</u> 4km
Boulangerie	X <u>Conliège</u> 3km
Boucherie	X <u>Macornay</u> 4km
Restaurant	1
Garage	2
Station-service	X <u>Perrigny</u> 4km
Banque	X <u>Lons-le-Saunier</u> 5km
La poste	X <u>Conliège</u> 3km
Coiffeur	X <u>Conliège</u> 3km
Tabac	X <u>Macornay</u> 3km
Bars / discothèque	X <u>Perrigny</u> 4km
Bibliothèque	X <u>Lons-le-Saunier</u> 5km
Cinéma	X <u>Lons-le-Saunier</u> 5km
Vétérinaire	X <u>Lons-le-Saunier</u> 5km



Santé

Pharmacie	X <u>Conliège</u> 3km
Hôpital	X <u>Lons-le-Saunier</u> 5km
Laboratoire d'analyses médicales	X <u>Lons-le-Saunier</u> 5km
Etablissement pour handicapé	X <u>Montaigu</u> 2km
EHPA	X <u>Lons-le-Saunier</u> 4km
Médecin	X <u>Macornay</u> 4km
Dentiste	X <u>Lons-le-Saunier</u> 5km
Chirurgien	X <u>Lons-le-Saunier</u> 5km
Dermatologue	X <u>Beaufort-Orbagna</u> 13km
Anesthésiste	X <u>Lons-le-Saunier</u> 5km
Gastro-entérologue	X <u>Lons-le-Saunier</u> 5km
Gynécologue	X <u>Montret</u> 36km
Cancérologue	X <u>Chalon-sur-Saône</u> 58km
Neurologue	X <u>Lons-le-Saunier</u> 5km
Ophthalmologue	X <u>Lons-le-Saunier</u> 5km
ORL	X <u>Lons-le-Saunier</u> 5km
Cardiologue	X <u>Lons-le-Saunier</u> 5km
Pédiatre	X <u>Lons-le-Saunier</u> 6km
Pneumologue	X <u>Vaux-lès-Saint-Claude</u> 33km
Psychologue	X <u>Lons-le-Saunier</u> 5km
Radiologue	X <u>Lons-le-Saunier</u> 5km
Rhumatologue	X <u>Lons-le-Saunier</u> 5km
Sage-femme	X <u>Lons-le-Saunier</u> 5km



Éducation

Crèche	X <u>Conliège</u> 3km
Ecole maternelle Public	X <u>Perrigny</u> 4km
Ecole maternelle Privé	X <u>Chevry</u> 53km
Ecole primaire Public	X <u>Conliège</u> 3km
Ecole primaire Privé	X <u>Lons-le-Saunier</u> 5km
Collège Public	X <u>Lons-le-Saunier</u> 5km
Collège Privé	X <u>Lons-le-Saunier</u> 5km
Lycée Public	X <u>Lons-le-Saunier</u> 4km

Lycée Privé

X Lons-le-Saunier
5km

Sources : Base Sirene des entreprises et de leurs établissements selon les dernières parutions officielles de 2025 portant sur l'année 2024 ([data.gouv](#)). Liste, localisation et tarifs des professionnels de santé selon les dernières parutions officielles de 2025 portant sur l'année 2024 ([opendatasoft](#)) et FINESS Extraction du Fichier des établissements selon les dernières parutions officielles de 2025 portant sur l'année 2024 ([data.gouv](#)). Adresse et géolocalisation des établissements d'enseignement du premier et second degrés selon les dernières parutions officielles de 2025 portant sur l'année 2024 ([data.education.gouv](#))

bien-dans-ma-ville.fr

Villes autour de Vernantois

Ville	Habitants	Superficie	Pop densité	Pop active	Taux chômage	Revenu moyen	Prix immobilier
Moiron	127	1 km ²	127 h/km ²	56.7%	8.7%	25 250 €/an	1 143 €/m ²
Revigny	234	6 km ²	39 h/km ²	55.6%	3.8%	22 230 €/an	562 €/m ²
Saint-Maur	212	6 km ²	35 h/km ²	44.3%	1.9%	20 250 €/an	1 403 €/m ²
Conliège	667	6 km ²	111 h/km ²	45.9%	4.9%	24 060 €/an	846 €/m ²
Bornay	184	6 km ²	31 h/km ²	44%	2.7%	23 900 €/an	1 038 €/m ²
Perrigny	1 551	8 km ²	194 h/km ²	41.8%	3%	23 540 €/an	1 460 €/m ²
Geruge	193	4 km ²	48 h/km ²	47.2%	4.1%	25 050 €/an	657 €/m ²
Courbette	44	2 km ²	22 h/km ²	50%	2.3%	NC	2 000 €/m ²
Montaigu	427	7 km ²	61 h/km ²	40.5%	4.2%	28 060 €/an	1 518 €/m ²
Macornay	1 025	4 km ²	256 h/km ²	45.2%	2.7%	25 510 €/an	1 800 €/m ²
Courbouzon	579	3 km ²	193 h/km ²	43.7%	2.2%	26 580 €/an	1 247 €/m ²
Lons-le-Saunier (32 avis)	16 618	7 km ²	2 374 h/km ²	41.3%	5.7%	20 580 €/an	1 452 €/m ²
Briod	216	4 km ²	54 h/km ²	44.9%	1.9%	24 350 €/an	2 053 €/m ²
Publy	277	15 km ²	18 h/km ²	48%	6.1%	23 120 €/an	1 126 €/m ²
Poids-de-Fiole	323	6 km ²	54 h/km ²	46.4%	3.7%	22 780 €/an	1 697 €/m ²

bien-dans-ma-ville.fr



Vous aimez votre ville ? Notez-la !

Et faites-nous part de vos remarques constructives



Avec

BIEN dans ma **VILLE** 