Version web

Ville de Verlhac-Tescou

Présenté par

BIEN dans ma VILLE

Sommaire

Situation géographique ... 3
Statistiques sur la population ... 4
Evolution du nombre d'habitants ... 4
Tranche d'âge ... 5
- ***0-14 ans*** ... 5
- ***15-29 ans*** ... 5
- ***30-44 ans*** ... 5
- ***45-59 ans*** ... 5
- ***60-74 ans*** ... 5
- ***75-89 ans*** ... 5
- ***90 ans et +*** ... 5

Activité professionnelle ... 5
- ***Agriculteurs*** ... 5
- ***Artisans, Commerçants*** ... 5
- ***Cadres et sup.*** ... 5
- ***Professions intermédiaires*** ... 5
- ***Employé*** ... 5
- ***Ouvrier*** ... 5
- ***Retraité*** ... 5
- ***Autres*** ... 5

Niveau de diplôme ... 6
- ***Sans diplôme ou CEP*** ... 6
- ***Brevet, BEPC, DNB*** ... 6
- ***CAP-BEP ou équivalent*** ... 6
- ***BAC ou équivalent*** ... 6
- ***BAC+2*** ... 6
- ***BAC+3 ou +4*** ... 6
- ***BAC+5 ou plus*** ... 6

Composition des ménages ... 6
- ***Couple sans enfant*** ... 6
- ***Couple avec enfant(s)*** ... 6
- ***Famille monoparentale*** ... 6
- ***Colocation / Autre*** ... 6
- ***Personnes seules*** ... 6

Profils électoraux ... 7
- ***Premier tour*** ... 7

Sécurité ... 8
- ***Evolution du nombre d'infractions*** ... 8
- ***Pour comparer*** ... 9

Services à la population ... 10
- ***Commerce*** ... 10
- ***Éducation*** ... 10
- ***Villes autour de Verlhac-Tescou*** ... 12

Situation géographique

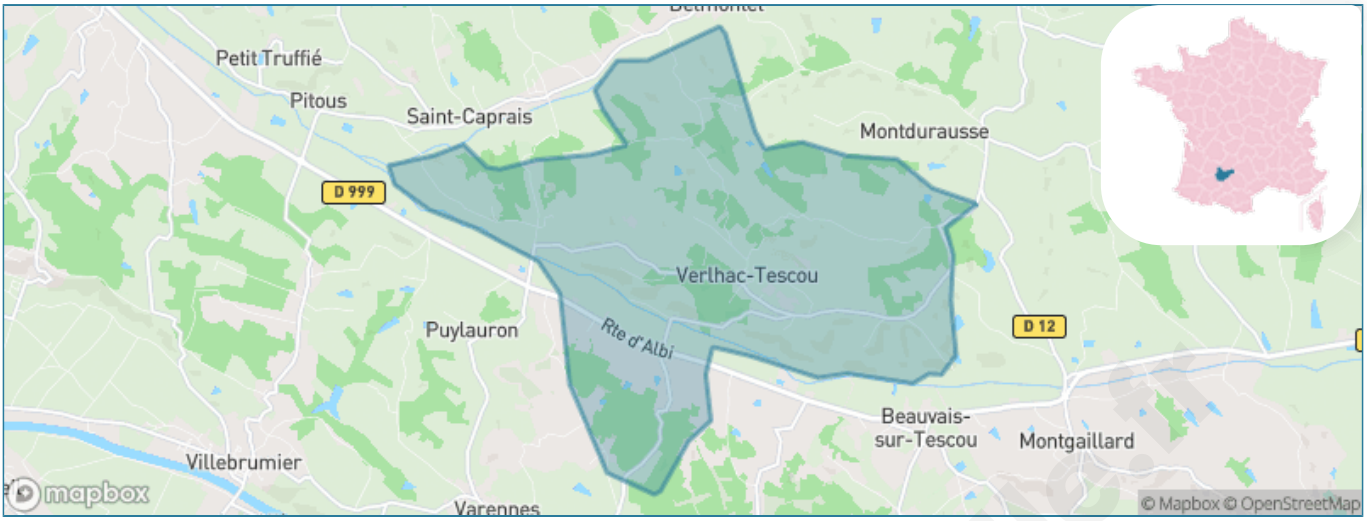

Informations clés

- **Région :** Occitanie
- **Département :** Tarn-et-Garonne
- **Code postal :** 82230
- **Superficie :** 22 km²

bien-dans-ma-ville.fr

Statistiques sur la population

Nombre d'habitants	Age moyen	Pop active
569	**42 ans**	**45.3%**

Taux chômage	Pop densité	Revenu moyen
9.7%	**26 h/km²**	**22 910 €/an**

Evolution du nombre d'habitants

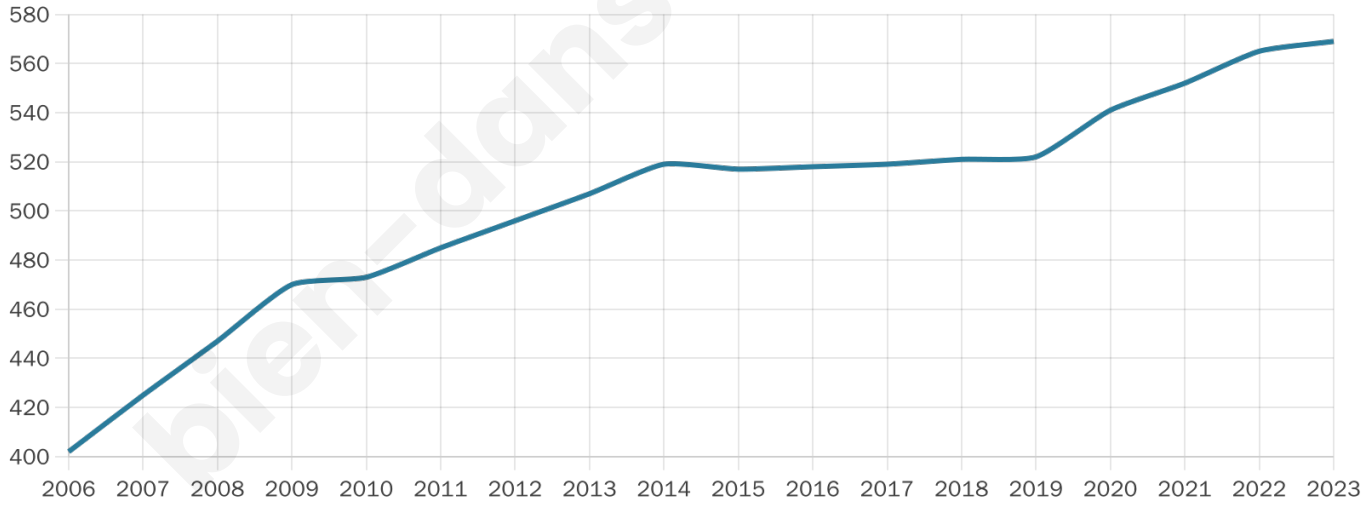

Sources : Institut national de la statistique et des études économiques (insee) selon Les dernières parutions officielles de 2024 portant sur les années 2020, 2021 et 2022.

bien-dans-ma-ville.fr

Tranche d'âge

0-14 ans	15-29 ans	30-44 ans	45-59 ans	60-74 ans	75-89 ans	90 ans et +
19%	11%	19%	20%	19%	7%	1%

Activité professionnelle

Agriculteurs	Artisans, Commerçants	Cadres et sup.	Professions intermédiaires	Employé	Ouvrier	Retraité	Autres
5%	5%	5%	9%	12%	10%	19%	11%

bien-dans-ma-ville.fr

Niveau de diplôme

Sans diplôme ou CEP	Brevet, BEPC, DNB	CAP-BEP ou équivalent	BAC ou équivalent	BAC+2	BAC+3 ou +4	BAC+5 ou plus
22%	4%	31%	14%	11%	12%	7%

Composition des ménages

Couple sans enfant	Couple avec enfant(s)	Famille monoparentale	Colocation / Autre	Personnes seules
34%	43%	6%	4%	13%

bien-dans-ma-ville.fr

Profils électoraux

Premier tour

Marine LE PEN 28.84 %

Jean-Luc MÉLENCHON 22.37 %

Emmanuel MACRON 17.52 %

Éric ZEMMOUR 7.82 %

Jean LASSALLE 7.55 %

Valérie PÉCRESSE 4.85 %

Nicolas DUPONT-AIGNAN 4.04 %

Yannick JADOT 2.96 %

Anne HIDALGO 2.70 %

Fabien ROUSSEL 1.35 %

Nathalie ARTHAUD 0.00 %

Philippe POUTOU 0.00 %

451 inscrits
Participation : 82.71%
Votes blancs : 0.27%
Votes nuls : 0.27%

Second tour

Emmanuel MACRON 46,85 %

Marine LE PEN 53,15 %

452 inscrits
Participation : 82.08%
Votes blancs : 6.2%
Votes nuls : 4.04%

bien-dans-ma-ville.fr

Sécurité

Agressions physiques / sexuelles

0

Cambriolages

0

Vols / dégradations

0

Stupéfiants

0

Evolution du nombre d'infractions

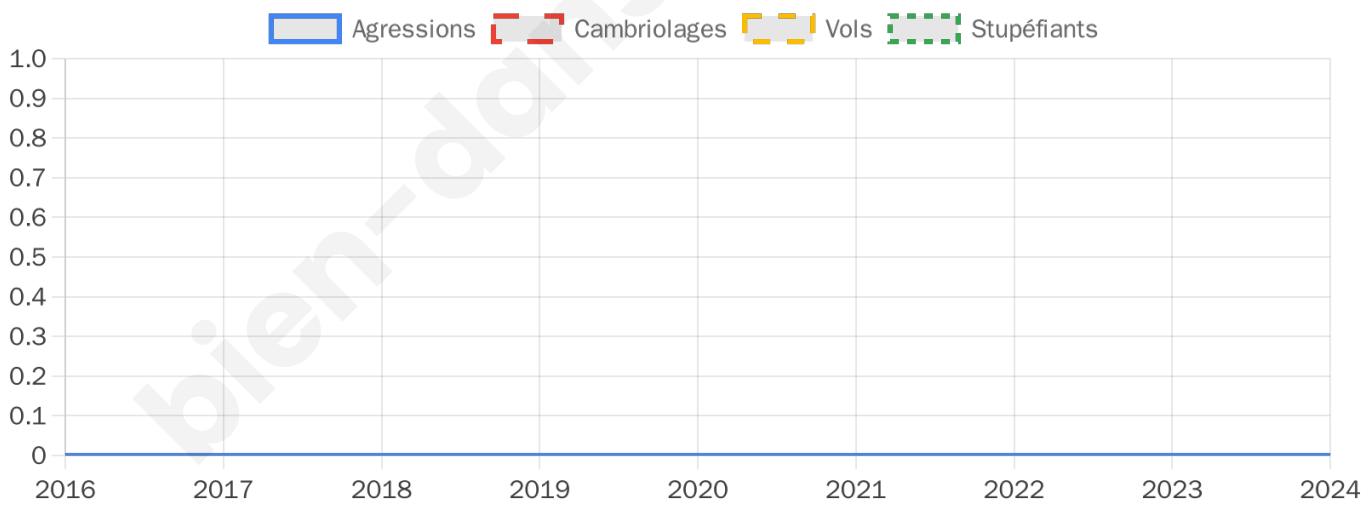

bien-dans-ma-

Pour comparer

(en proportion du nombre d'habitants)

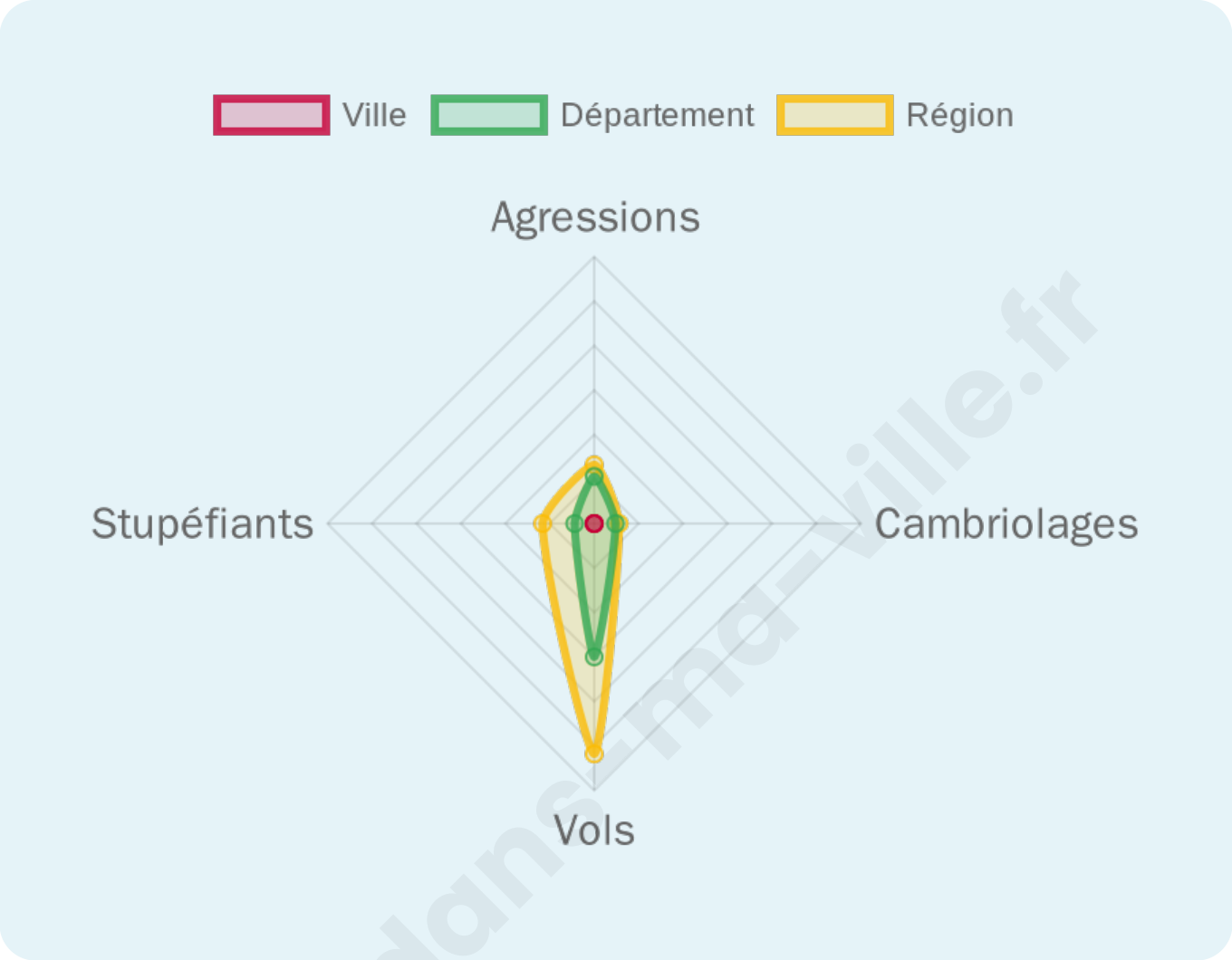

Sources : Bases statistiques communale, départementale et régionale de la délinquance enregistrée par la police et la gendarmerie nationales selon les dernières parutions officielles de 2025 portant sur l'année 2024 (data.gouv).
Agressions physiques / sexuelles : Violences sexuelles, coups et blessures volontaires intrafamiliaux, coups et blessures volontaires, autres coups, blessures volontaires et vols violents sans arme.
Cambriolages : Cambriolages de logements.
Vols : Vols avec armes, vols d'accessoires sur véhicules, vols dans les véhicules, vols de véhicules, vols sans violence contre des personnes, destructions, dégradations volontaires et escroqueries.
Stupéfiants : Trafic de stupéfiants dont (AFD) et usage de stupéfiants.

bien-dans-ma-ville.fr

Services à la population

Commerce

Hypermarché	X Montauban 17km
Supermarché	X Monclar-de-Quercy 4km
Superêtte	1
Boulangerie	X Monclar-de-Quercy 4km
Boucherie	X Monclar-de-Quercy 8km
Restaurant	X Montdurausse 4km
Garage	X Le Born 3km
Station-service	X Villemur-sur-Tarn 8km
Banque	X Monclar-de-Quercy 4km
La poste	X Le Born 4km
Coiffeur	X Monclar-de-Quercy 5km
Tabac	X Villemur-sur-Tarn 8km
Bars / discothèque	X Beauvais-sur-Tescou 3km
Bibliothèque	X Fronton 15km
Cinéma	X Bessières 15km
Vétérinaire	X Monclar-de-Quercy 4km

Éducation

Crêche	X Le Born 3km
Ecole maternelle Public	1
Ecole maternelle Privé	X Toulouse 36km
Ecole primaire Public	X Montgaillard 4km
Ecole primaire Privé	X Monclar-de-Quercy 5km
Collège Public	X Villemur-sur-Tarn 9km
Collège Privé	X Montauban 18km
Lycée Public	X Fronton 16km

Santé

Pharmacie	X Monclar-de-Quercy 4km
Hôpital	X Fronton 17km
Laboratoire d'analyses médicales	X Villemur-sur-Tarn 9km
Etablissement pour handicapé	X Salvagnac 12km
EHPA	X Monclar-de-Quercy 5km
Médecin	X Monclar-de-Quercy 5km
Dentiste	X Villemur-sur-Tarn 8km
Chirurgien	X Montauban 16km
Dermatologue	X Montauban 16km
Anesthésiste	X Montauban 16km
Gastro-entérologue	X Montauban 16km
Gynécologue	X Montauban 16km
Cancérologue	X Saint-Jean 32km
Neurologue	X Montauban 16km
Ophtalmologue	X Montauban 16km
ORL	X Montauban 17km
Cardiologue	X Bondigoux 9km
Pédiatre	X Montauban 16km
Pneumologue	X Montauban 16km
Psychologue	X Villaudric 15km
Radiologue	X Montauban 16km
Rhumatologue	X Montauban 16km
Sage-femme	X Génébrières 8km

bien-dans-

Lycée Privé	X Montauban 17km

Sources : Base Sirene des entreprises et de leurs établissements selon les dernières parutions officielles de 2025 portant sur l'année 2024 (data.gouv). Liste, localisation et tarifs des professionnels de santé selon les dernières parutions officielles de 2025 portant sur l'année 2024 (opendatasoft) et FINESS Extraction du Fichier des établissements selon les dernières parutions officielles de 2025 portant sur l'année 2024 (data.gouv). Adresse et géolocalisation des établissements d'enseignement du premier et second degrés selon les dernières parutions officielles de 2025 portant sur l'année 2024 (data.education.gouv)

bien-dans-ma-ville.fr

Villes autour de Verlhac-Tescou

Ville	Habitants	Superficie	Pop densité	Pop active	Taux chômage	Revenu moyen	Prix immobilier
Montdurausse	396	15 km²	26 h/km²	48.7%	5.6%	20 280 €/an	812 €/m²
La Salvetat-Belmontet (1 avis)	993	18 km²	55 h/km²	45.7%	3.2%	23 340 €/an	1 616 €/m²
Montgaillard	362	15 km²	24 h/km²	49.2%	3%	22 450 €/an	1 483 €/m²
Beauvais-sur-Tescou	379	12 km²	32 h/km²	52.2%	5.3%	21 770 €/an	2 044 €/m²
Monclar-de-Quercy (4 avis)	2 055	37 km²	56 h/km²	43.7%	5.3%	20 810 €/an	1 281 €/m²
Varennes	627	14 km²	45 h/km²	52.8%	5.6%	23 550 €/an	1 300 €/m²
Le Born (1 avis)	652	10 km²	65 h/km²	48.5%	3.7%	23 720 €/an	1 826 €/m²
Tauriac	413	9 km²	46 h/km²	45%	5.1%	22 670 €/an	2 145 €/m²
Saint-Urcisse	230	12 km²	19 h/km²	40.9%	7.4%	18 250 €/an	1 266 €/m²
Villemur-sur-Tarn (7 avis)	6 345	46 km²	138 h/km²	43.3%	5.2%	21 150 €/an	1 606 €/m²
La Sauzière-Saint-Jean	254	15 km²	17 h/km²	46.9%	7.5%	19 450 €/an	2 328 €/m²
Montvalen	243	11 km²	22 h/km²	48.1%	2.5%	23 320 €/an	1 543 €/m²
Génébrières	661	18 km²	37 h/km²	44.3%	3.6%	23 070 €/an	1 830 €/m²
Villebrumier (1 avis)	1 348	11 km²	123 h/km²	47.6%	5.3%	22 620 €/an	1 590 €/m²
Saint-Nauphary	1 948	24 km²	81 h/km²	42.6%	3.5%	24 590 €/an	1 673 €/m²

bien-dans-ma-ville.fr

bien-dans-ma-ville.fr

Vous aimez votre ville ? Notez-la !

Et faites-nous part de vos remarques constructives

Avec

BIEN dans ma VILLE