



Version web

# Ville de Vergranne

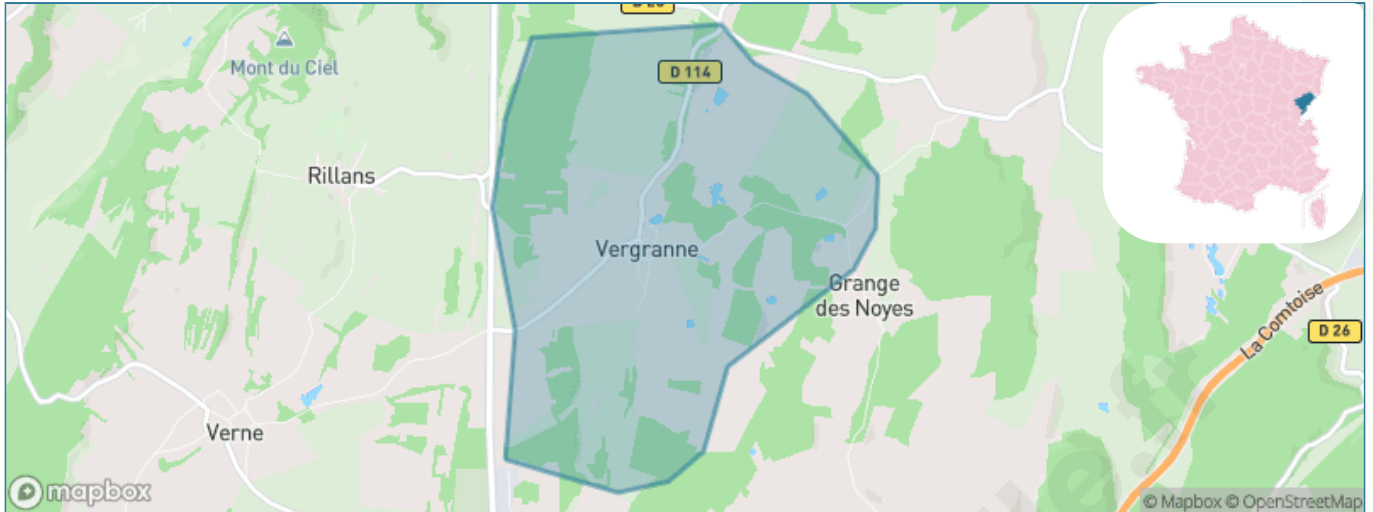
Présenté par

**BIEN** dans  
ma **VILLE** 

# Sommaire

Situation géographique .....	3
Statistiques sur la population .....	4
Evolution du nombre d'habitants .....	4
Tranche d'âge .....	5
0-14 ans .....	5
15-29 ans .....	5
30-44 ans .....	5
45-59 ans .....	5
60-74 ans .....	5
75-89 ans .....	5
90 ans et + .....	5
Activité professionnelle .....	5
Agriculteurs .....	5
Artisans, Commerçants .....	5
Cadres et sup. ....	5
Professions intermédiaires .....	5
Employé .....	5
Ouvrier .....	5
Retraité .....	5
Autres .....	5
Niveau de diplôme .....	6
Sans diplôme ou CEP .....	6
Brevet, BEPC, DNB .....	6
CAP-BEP ou équivalent .....	6
BAC ou équivalent .....	6
BAC+2 .....	6
BAC+3 ou +4 .....	6
BAC+5 ou plus .....	6
Composition des ménages .....	6
Couple sans enfant .....	6
Couple avec enfant(s) .....	6
Famille monoparentale .....	6
Colocation / Autre .....	6
Personnes seules .....	6
Profils électoraux .....	7
Premier tour .....	7
Sécurité .....	8
Evolution du nombre d'infractions .....	8
Pour comparer .....	9
Services à la population .....	10
Commerce .....	10
Éducation .....	10
Villes autour de Vergranne .....	12

# Situation géographique



## i Informations clés

- **Région** : Bourgogne-Franche-Comté
- **Département** : Doubs
- **Code postal** : 25110
- **Superficie** : 5 km<sup>2</sup>

**RÉGION**  
**BOURGOGNE**  
**FRANCHE**  
**COMTE**

**Doubs**  
le Département

# Statistiques sur la population



Nombre d'habitants

**116**



Age moyen

**41 ans**



Pop active

**54.3%**



Taux chômage

**7.5%**



Pop densité

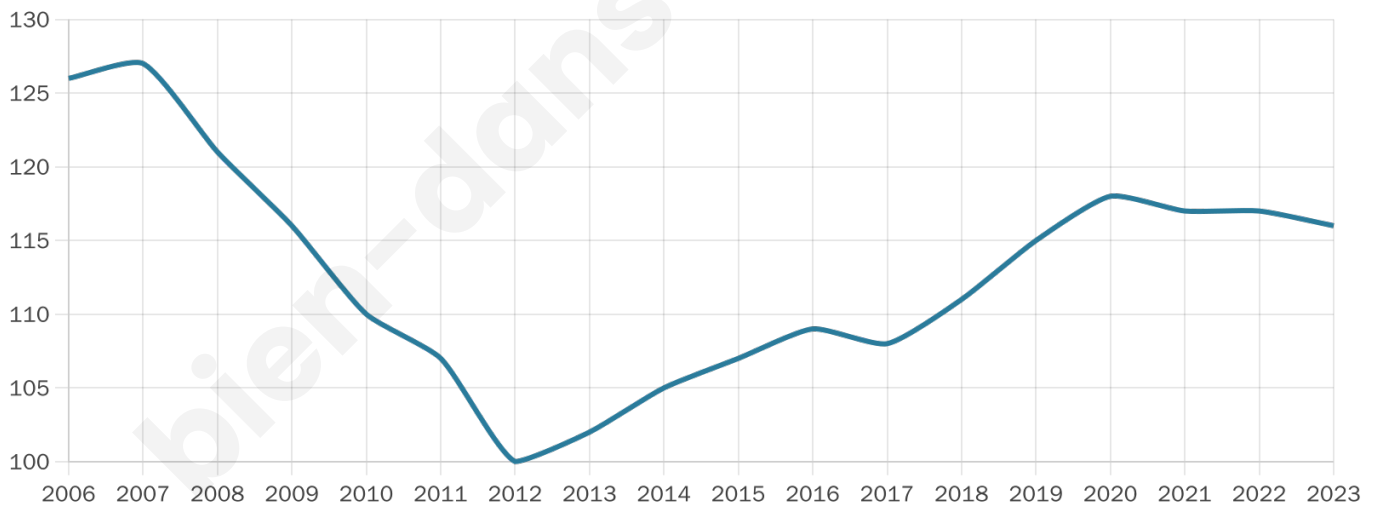
**23 h/km<sup>2</sup>**



Revenu moyen

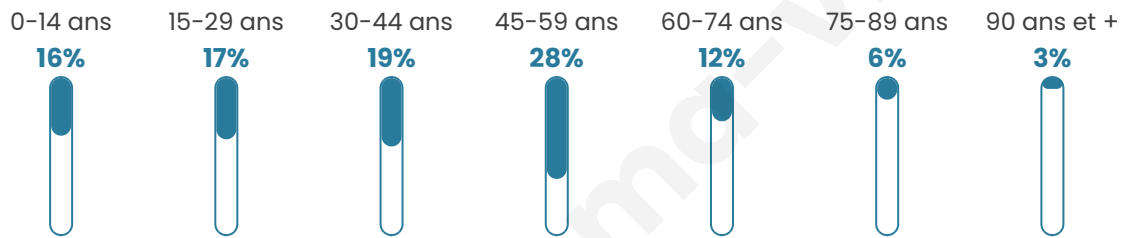
**22 220 €/an**

## Evolution du nombre d'habitants

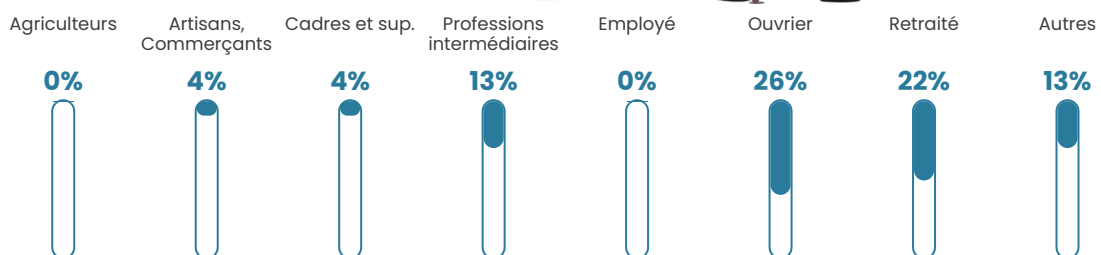


Sources : Institut national de la statistique et des études économiques (insee) selon Les dernières parutions officielles de 2024 portant sur les années 2020, 2021 et 2022.


## Tranche d'âge




## Activité professionnelle



## Niveau de diplôme















## Composition des ménages



# Profils électoraux

## Premier tour

	Emmanuel MACRON	29.27 %
	Marine LE PEN	21.95 %
	Éric ZEMMOUR	9.76 %
	Jean-Luc MÉLENCHON	9.76 %
	Jean LASSALLE	8.54 %
	Nicolas DUPONT-AIGNAN	7.32 %
	Valérie PÉCRESE	4.88 %
	Fabien ROUSSEL	2.44 %
	Yannick JADOT	2.44 %
	Nathalie ARTHAUD	1.22 %
	Anne HIDALGO	1.22 %
	Philippe POUTOU	1.22 %



### 106 inscrits

Participation : 82.08%

Votes blancs : 3.45%

Votes nuls : 2.30%

## Second tour

	Emmanuel MACRON	51,22 %
	Marine LE PEN	48,78 %

### 106 inscrits

Participation : 83.02%

Votes blancs : 4.55%

Votes nuls : 2.27%

# Sécurité



Agressions physiques / sexuelles

0



Cambriolages

0



Vols / dégradations

0



Stupéfiants

0

## Evolution du nombre d'infractions



## Pour comparer

(en proportion du nombre d'habitants)



Sources : Bases statistiques communale, départementale et régionale de la délinquance enregistrée par la police et la gendarmerie nationales selon les dernières parutions officielles de 2025 portant sur l'année 2024 ([data.gouv](https://data.gouv.fr)).

Agressions physiques / sexuelles : Violences sexuelles, coups et blessures volontaires intrafamiliaux, coups et blessures volontaires, autres coups, blessures volontaires et vols violents sans arme.

Cambriolages : Cambriolages de logements.

Vols : Vols avec armes, vols d'accessoires sur véhicules, vols dans les véhicules, vols de véhicules, vols sans violence contre des personnes, destructions, dégradations volontaires et escroqueries.

Stupéfiants : Trafic de stupéfiants dont (AFD) et usage de stupéfiants.

# Services à la population



## Commerce

Hypermarché	X <u>Baume-les-Dames</u> 8km
Supermarché	X <u>Rougemont</u> 8km
Superette	X <u>Gondenans-Montby</u> 4km
Boulangerie	X <u>Autechaux</u> 5km
Boucherie	1
Restaurant	X <u>Mésandans</u> 3km
Garage	X <u>Verne</u> 4km
Station-service	X <u>Cuse-et-Adrisans</u> 7km
Banque	X <u>Pays-de-Clerval</u> 8km
La poste	X <u>Rougemontot</u> 10km
Coiffeur	X <u>Autechaux</u> 4km
Tabac	X <u>Baume-les-Dames</u> 8km
Bars / discothèque	X <u>Autechaux</u> 4km
Bibliothèque	X <u>Colombier-Fontaine</u> 22km
Cinéma	X <u>Baume-les-Dames</u> 8km
Vétérinaire	X <u>Baume-les-Dames</u> 8km



## Santé

Pharmacie	X <u>Pays-de-Clerval</u> 8km
Hôpital	X <u>Luré</u> 30km
Laboratoire d'analyses médicales	X <u>Baume-les-Dames</u> 8km
Etablissement pour handicapé	X <u>Rougemont</u> 7km
EHPA	X <u>Rougemont</u> 8km
Médecin	X <u>Pays-de-Clerval</u> 7km
Dentiste	X <u>Baume-les-Dames</u> 8km
Chirurgien	X <u>Tallenay</u> 31km
Dermatologue	X <u>Vesoul</u> 29km
Anesthésiste	X <u>Vesoul</u> 31km
Gastro-entérologue	X <u>Vesoul</u> 31km
Gynécologue	X <u>Vesoul</u> 29km
Cancérologue	X 0km
Neurologue	X <u>Luré</u> 31km
Ophthalmologue	X <u>Montbéliard</u> 32km
ORL	X <u>Pont-de-Roide-Vermondans</u> 28km
Cardiologue	X <u>Noidans-lès-Vesoul</u> 30km
Pédiatre	X <u>Luré</u> 31km
Pneumologue	X <u>Luré</u> 31km
Psychologue	X <u>Roche-lez-Beaupré</u> 27km
Radiologue	X <u>Baume-les-Dames</u> 8km
Rhumatologue	X <u>Vesoul</u> 31km
Sage-femme	X <u>Baume-les-Dames</u> 8km



## Éducation

Crèche	X <u>Autechaux</u> 5km
Ecole maternelle Public	X <u>Pays-de-Clerval</u> 7km
Ecole maternelle Privé	X <u>Muespach</u> 75km
Ecole primaire Public	X <u>Mésandans</u> 3km
Ecole primaire Privé	X <u>Villersexel</u> 16km
Collège Public	X <u>Pays-de-Clerval</u> 7km
Collège Privé	X <u>Sancey</u> 19km
Lycée Public	X <u>Baume-les-Dames</u> 8km
Lycée Privé	X <u>Villersexel</u> 16km

Sources : Base Sirene des entreprises et de leurs établissements selon les dernières parutions officielles de 2025 portant sur l'année 2024 ([data.gouv](#)). Liste, localisation et tarifs des professionnels de santé selon les dernières parutions officielles de 2025 portant sur l'année 2024 ([opendatasoft](#)) et FINESS Extraction du Fichier des établissements selon les dernières parutions officielles de 2025 portant sur l'année 2024 ([data.gouv](#)). Adresse et géolocalisation des établissements d'enseignement du premier et second degrés selon les dernières parutions officielles de 2025 portant sur l'année 2024 ([data.education.gouv](#))

bien-dans-ma-ville.fr

## Villes autour de Vergranne

Ville	Habitants	Superficie	Pop densité	Pop active	Taux chômage	Revenu moyen	Prix immobilier
Rillans	97	3 km <sup>2</sup>	32 h/km <sup>2</sup>	45.4%	1%	NC	NC
Mésandans	233	5 km <sup>2</sup>	47 h/km <sup>2</sup>	50.2%	1.7%	22 180 €/an	580 €/m <sup>2</sup>
Viéthorey	86	7 km <sup>2</sup>	12 h/km <sup>2</sup>	51.2%	8.1%	NC	NC
Romain	116	4 km <sup>2</sup>	29 h/km <sup>2</sup>	56%	1.7%	22 440 €/an	1 170 €/m <sup>2</sup>
Trouvans	100	2 km <sup>2</sup>	50 h/km <sup>2</sup>	53%	6%	NC	841 €/m <sup>2</sup>
Fontenelle-Montby	84	6 km <sup>2</sup>	14 h/km <sup>2</sup>	44%	2.4%	NC	1 568 €/m <sup>2</sup>
Voillans	193	10 km <sup>2</sup>	19 h/km <sup>2</sup>	58.5%	3.6%	24 140 €/an	1 382 €/m <sup>2</sup>
Autechaux (1 avis)	449	6 km <sup>2</sup>	75 h/km <sup>2</sup>	50.1%	2.7%	24 100 €/an	1 522 €/m <sup>2</sup>
Gondenans-Montby	161	11 km <sup>2</sup>	15 h/km <sup>2</sup>	44.7%	3.1%	21 060 €/an	1 064 €/m <sup>2</sup>
Huanne-Montmartin	101	3 km <sup>2</sup>	34 h/km <sup>2</sup>	45.5%	0%	NC	961 €/m <sup>2</sup>
L'Hôpital-Saint-Lieffroy	121	3 km <sup>2</sup>	40 h/km <sup>2</sup>	57%	5%	22 070 €/an	1 202 €/m <sup>2</sup>
Verne	125	7 km <sup>2</sup>	18 h/km <sup>2</sup>	48%	5.6%	22 000 €/an	1 534 €/m <sup>2</sup>
Tournans	112	9 km <sup>2</sup>	12 h/km <sup>2</sup>	50%	1.8%	21 840 €/an	938 €/m <sup>2</sup>
Gouhelans	118	6 km <sup>2</sup>	20 h/km <sup>2</sup>	44.9%	5.9%	21 350 €/an	1 135 €/m <sup>2</sup>
Luxiol	157	6 km <sup>2</sup>	26 h/km <sup>2</sup>	45.2%	2.5%	20 710 €/an	888 €/m <sup>2</sup>

bien-dans-ma-ville.fr



# **Vous aimez votre ville ? Notez-la !**

Et faites-nous part de vos remarques constructives



Avec

**BIEN** dans ma **VILLE** 