



Version web

Ville de Vergoignan

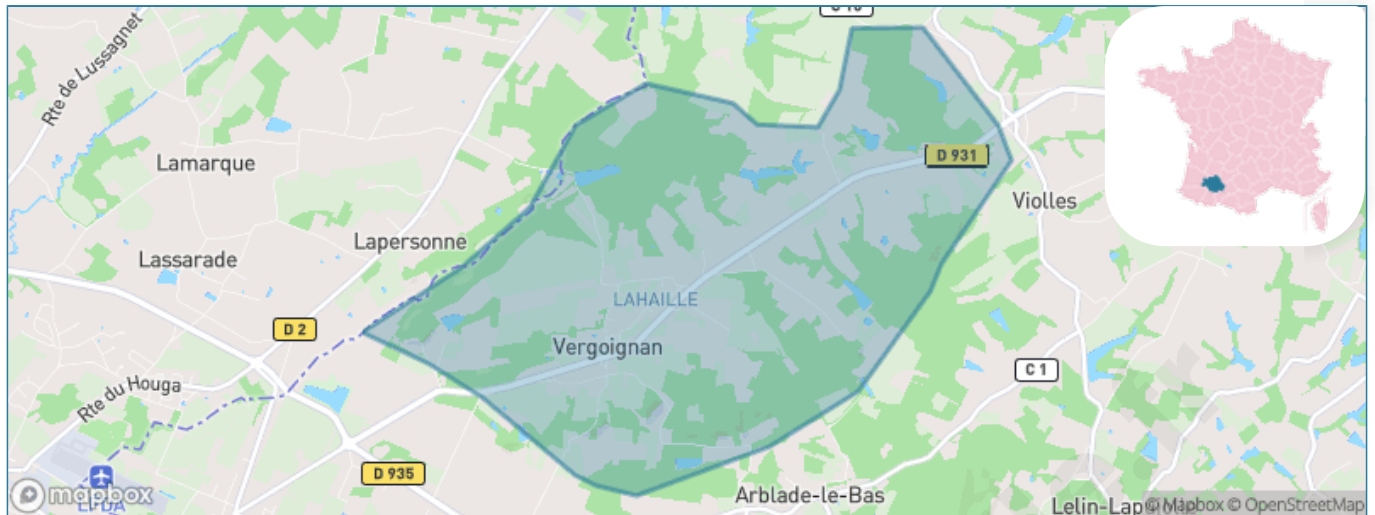
Présenté par

BIEN dans
ma **VILLE** 

Sommaire

Situation géographique	3
Statistiques sur la population	4
Evolution du nombre d'habitants	4
Tranche d'âge	5
0-14 ans	5
15-29 ans	5
30-44 ans	5
45-59 ans	5
60-74 ans	5
75-89 ans	5
90 ans et +	5
Activité professionnelle	5
Agriculteurs	5
Artisans, Commerçants	5
Cadres et sup.	5
Professions intermédiaires	5
Employé	5
Ouvrier	5
Retraité	5
Autres	5
Niveau de diplôme	6
Sans diplôme ou CEP	6
Brevet, BEPC, DNB	6
CAP-BEP ou équivalent	6
BAC ou équivalent	6
BAC+2	6
BAC+3 ou +4	6
BAC+5 ou plus	6
Composition des ménages	6
Couple sans enfant	6
Couple avec enfant(s)	6
Famille monoparentale	6
Colocation / Autre	6
Personnes seules	6
Profils électoraux	7
Premier tour	7
Sécurité	8
Evolution du nombre d'infractions	8
Pour comparer	9
Services à la population	10
Commerce	10
Éducation	10
Villes autour de Vergoignan	12

Situation géographique



i Informations clés

- **Région** : Occitanie
- **Département** : Gers
- **Code postal** : 32720
- **Superficie** : 10 km²



Statistiques sur la population



Nombre d'habitants

324



Age moyen

45 ans



Pop active

47.2%



Taux chômage

8.6%



Pop densité

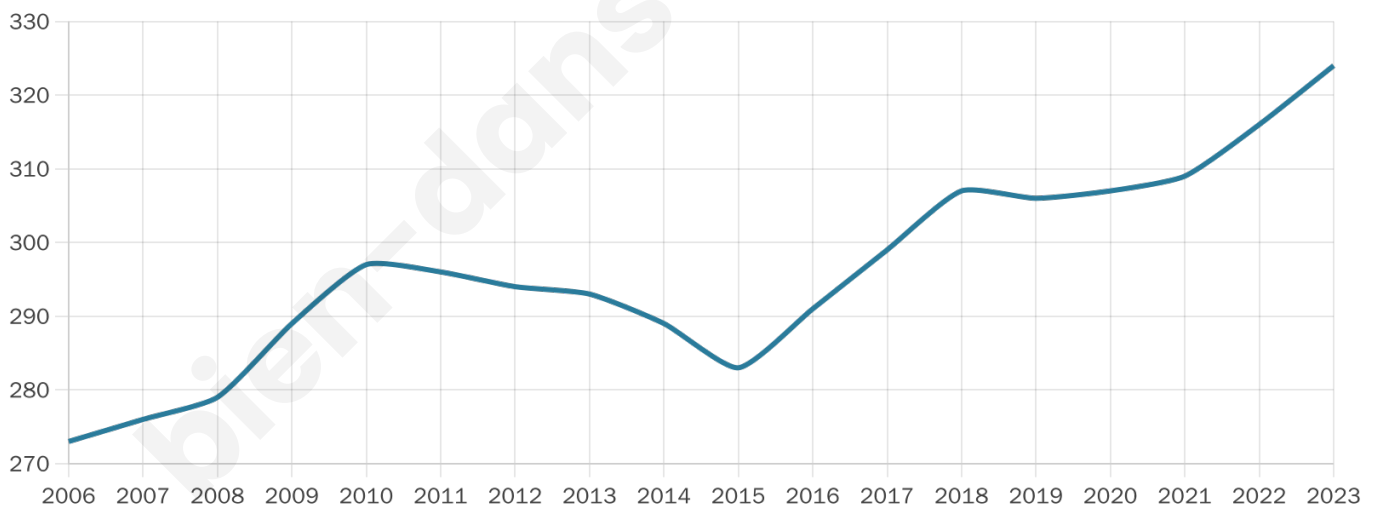
32 h/km²



Revenu moyen

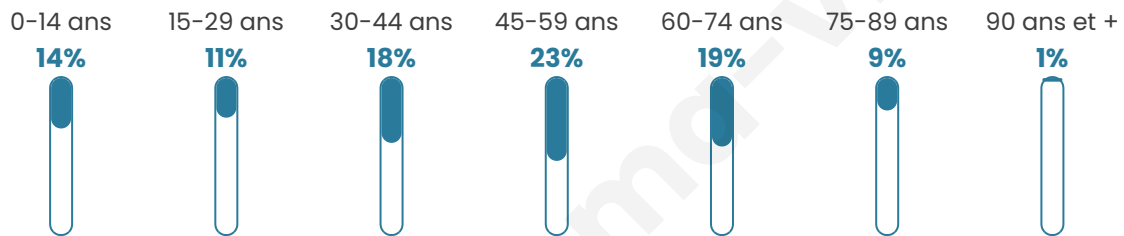
22 320 €/an

Evolution du nombre d'habitants

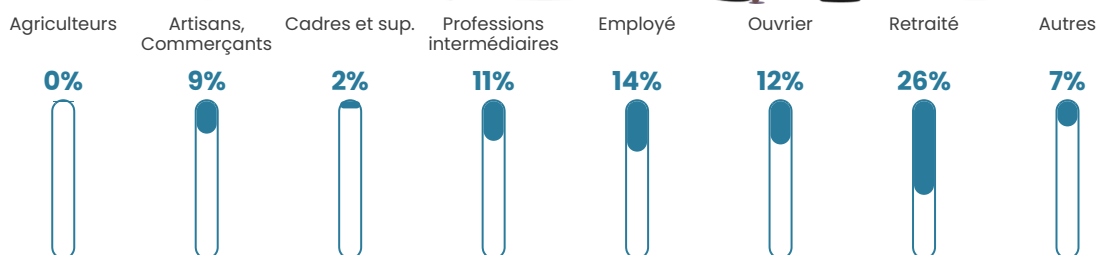


Sources : Institut national de la statistique et des études économiques (insee) selon Les dernières parutions officielles de 2024 portant sur les années 2020, 2021 et 2022.


Tranche d'âge




Activité professionnelle



Niveau de diplôme















Composition des ménages



Profils électoraux

Premier tour

	Marine LE PEN	33.17 %
	Emmanuel MACRON	21.61 %
	Jean LASSALLE	16.08 %
	Jean-Luc MÉLENCHON	8.04 %
	Éric ZEMMOUR	7.54 %
	Anne HIDALGO	3.52 %
	Valérie PÉCRESE	2.51 %
	Nicolas DUPONT-AIGNAN	2.51 %
	Yannick JADOT	2.01 %
	Nathalie ARTHAUD	1.01 %
	Fabien ROUSSEL	1.01 %
	Philippe POUTOU	1.01 %



253 inscrits

Participation : 80.63%

Votes blancs : 1.96%

Votes nuls : 0.49%

Second tour

	Emmanuel MACRON	47,83 %
	Marine LE PEN	52,17 %

253 inscrits

Participation : 80.63%

Votes blancs : 7.84%

Votes nuls : 1.96%

Sécurité



Agressions physiques / sexuelles

0



Cambriolages

0



Vols / dégradations

0



Stupéfiants

0

Evolution du nombre d'infractions



Pour comparer

(en proportion du nombre d'habitants)



Sources : Bases statistiques communale, départementale et régionale de la délinquance enregistrée par la police et la gendarmerie nationales selon les dernières parutions officielles de 2025 portant sur l'année 2024 ([data.gouv](https://data.gouv.fr)).

Agressions physiques / sexuelles : Violences sexuelles, coups et blessures volontaires intrafamiliaux, coups et blessures volontaires, autres coups, blessures volontaires et vols violents sans arme.

Cambriolages : Cambriolages de logements.

Vols : Vols avec armes, vols d'accessoires sur véhicules, vols dans les véhicules, vols de véhicules, vols sans violence contre des personnes, destructions, dégradations volontaires et escroqueries.

Stupéfiants : Trafic de stupéfiants dont (AFD) et usage de stupéfiants.

Services à la population



Commerce

Hypermarché	X <u>Barcelonne-du-Gers</u> 4km
Supermarché	X <u>Aire-sur-l'Adour</u> 4km
Superette	X <u>Barcelonne-du-Gers</u> 3km
Boulangerie	X <u>Barcelonne-du-Gers</u> 3km
Boucherie	X <u>Barcelonne-du-Gers</u> 3km
Restaurant	X <u>Aire-sur-l'Adour</u> 4km
Garage	X <u>Arblade-le-Bas</u> 2km
Station-service	X <u>Barcelonne-du-Gers</u> 3km
Banque	X <u>Barcelonne-du-Gers</u> 3km
La poste	1
Coiffeur	X <u>Barcelonne-du-Gers</u> 3km
Tabac	X <u>Barcelonne-du-Gers</u> 3km
Bars / discothèque	X <u>Aire-sur-l'Adour</u> 5km
Bibliothèque	X <u>Aire-sur-l'Adour</u> 5km
Cinéma	X <u>Aire-sur-l'Adour</u> 6km
Vétérinaire	X <u>Aire-sur-l'Adour</u> 5km



Santé

Pharmacie	X <u>Aire-sur-l'Adour</u> 5km
Hôpital	X <u>Aire-sur-l'Adour</u> 3km
Laboratoire d'analyses médicales	X <u>Aire-sur-l'Adour</u> 3km
Etablissement pour handicapé	X <u>Saint-Germé</u> 6km
EHPA	X <u>Aire-sur-l'Adour</u> 6km
Médecin	X <u>Aire-sur-l'Adour</u> 3km
Dentiste	X <u>Aire-sur-l'Adour</u> 5km
Chirurgien	X <u>Aire-sur-l'Adour</u> 3km
Dermatologue	X <u>Saint-Pierre-du-Mont</u> 30km
Anesthésiste	X <u>Aire-sur-l'Adour</u> 3km
Gastro-entérologue	X <u>Aire-sur-l'Adour</u> 3km
Gynécologue	X <u>Aire-sur-l'Adour</u> 8km
Cancérologue	X <u>Tarbes</u> 59km
Neurologue	X <u>Saint-Pierre-du-Mont</u> 29km
Ophtalmologue	X <u>Aire-sur-l'Adour</u> 3km
ORL	X <u>Saint-Pierre-du-Mont</u> 29km
Cardiologue	X <u>Aire-sur-l'Adour</u> 3km
Pédiatre	X <u>Saint-Pierre-du-Mont</u> 29km
Pneumologue	X <u>Aire-sur-l'Adour</u> 4km
Psychologue	X <u>Castelnau-Rivière-Basse</u> 20km
Radiologue	X <u>Nogaro</u> 14km
Rhumatologue	X <u>Mont-de-Marsan</u> 32km
Sage-femme	X <u>Aire-sur-l'Adour</u> 5km



Éducation

Crèche	X <u>Aire-sur-l'Adour</u> 4km
Ecole maternelle Public	X <u>Barcelonne-du-Gers</u> 3km
Ecole maternelle Privé	X <u>La Brède</u> 111km
Ecole primaire Public	X <u>Barcelonne-du-Gers</u> 3km

Ecole primaire Privé	X <u>Aire-sur-l'Adour</u> 2km
Collège Public	X <u>Aire-sur-l'Adour</u> 7km
Collège Privé	X <u>Préchac-sur-Adour</u> 20km
Lycée Public	X <u>Aire-sur-l'Adour</u> 6km
Lycée Privé	X <u>Nogaro</u> 15km

Sources : Base Sirene des entreprises et de leurs établissements selon les dernières parutions officielles de 2025 portant sur l'année 2024 ([data.gouv](#)). Liste, localisation et tarifs des professionnels de santé selon les dernières parutions officielles de 2025 portant sur l'année 2024 ([opendatasoft](#)) et FINESS Extraction du Fichier des établissements selon les dernières parutions officielles de 2025 portant sur l'année 2024 ([data.gouv](#)). Adresse et géolocalisation des établissements d'enseignement du premier et second degrés selon les dernières parutions officielles de 2025 portant sur l'année 2024 ([data.education.gouv](#))

bien-dans-ma-ville.fr

Villes autour de Vergoignan

Ville	Habitants	Superficie	Pop densité	Pop active	Taux chômage	Revenu moyen	Prix immobilier
Arblade-le-Bas	134	7 km ²	19 h/km ²	44%	5.2%	19 860 €/an	903 €/m ²
Barcelonne-du-Gers (2 avis)	1 401	20 km ²	70 h/km ²	38.4%	3.6%	21 950 €/an	1 509 €/m ²
Lelin-Lapujolle	273	13 km ²	21 h/km ²	42.9%	4.8%	21 900 €/an	2 031 €/m ²
Saint-Germé	515	9 km ²	57 h/km ²	32.2%	3.1%	20 500 €/an	1 544 €/m ²
Luppé-Violles	133	7 km ²	19 h/km ²	44.4%	4.5%	21 670 €/an	742 €/m ²
Aire-sur-l'Adour (9 avis)	6 211	57 km ²	109 h/km ²	40.1%	4.8%	21 530 €/an	1 428 €/m ²
Le Houga (1 avis)	1 202	31 km ²	39 h/km ²	41.1%	4.3%	21 350 €/an	1 183 €/m ²
Bernède	182	8 km ²	23 h/km ²	40.7%	3.3%	23 020 €/an	1 582 €/m ²
Gée-Rivière	45	2 km ²	23 h/km ²	51.1%	0%	NC	NC
Lussagnet	80	8 km ²	10 h/km ²	48.8%	2.5%	NC	NC
Lannux (1 avis)	216	12 km ²	18 h/km ²	50%	3.2%	21 140 €/an	1 490 €/m ²
Corneillan	155	8 km ²	19 h/km ²	46.5%	3.9%	21 700 €/an	594 €/m ²
Magnan	230	11 km ²	21 h/km ²	34.8%	2.2%	23 370 €/an	890 €/m ²
Perchède	104	5 km ²	21 h/km ²	40.4%	2.9%	20 050 €/an	644 €/m ²
Caumont	103	7 km ²	15 h/km ²	44.7%	4.9%	24 020 €/an	1 389 €/m ²

bien-dans-ma-ville.fr



Vous aimez votre ville ? Notez-la !

Et faites-nous part de vos remarques constructives



Avec

BIEN dans ma **VILLE** 