



Version web

Ville de Vergezac

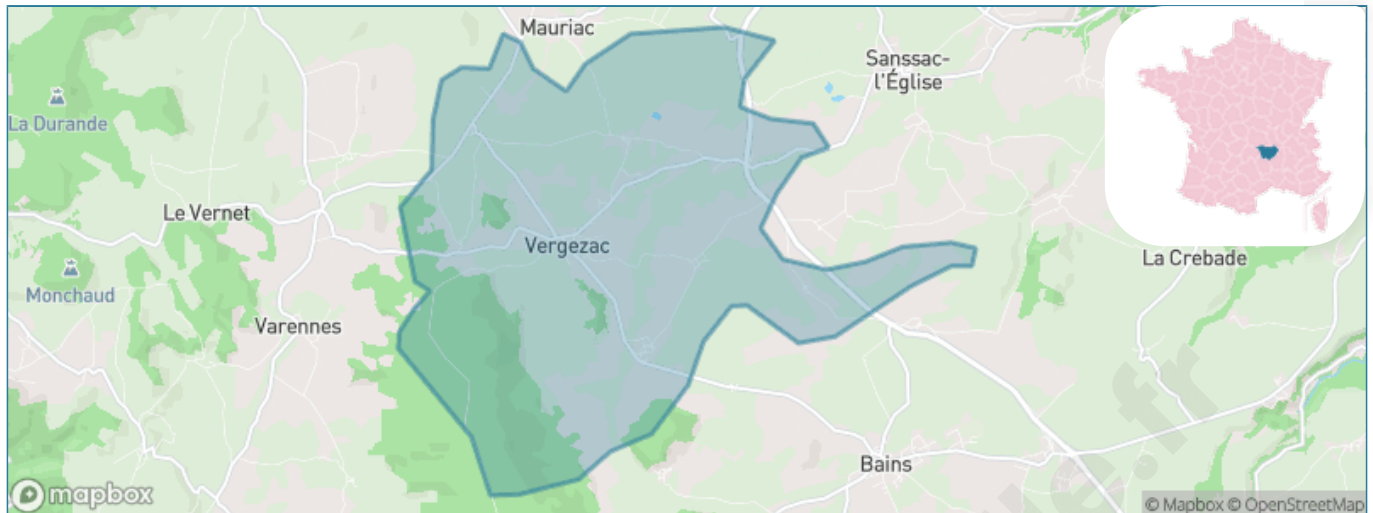
Présenté par

BIEN dans
ma **VILLE** 

Sommaire

Situation géographique	3
Statistiques sur la population	4
Evolution du nombre d'habitants	4
Tranche d'âge	5
0-14 ans	5
15-29 ans	5
30-44 ans	5
45-59 ans	5
60-74 ans	5
75-89 ans	5
90 ans et +	5
Activité professionnelle	5
Agriculteurs	5
Artisans, Commerçants	5
Cadres et sup.	5
Professions intermédiaires	5
Employé	5
Ouvrier	5
Retraité	5
Autres	5
Niveau de diplôme	6
Sans diplôme ou CEP	6
Brevet, BEPC, DNB	6
CAP-BEP ou équivalent	6
BAC ou équivalent	6
BAC+2	6
BAC+3 ou +4	6
BAC+5 ou plus	6
Composition des ménages	6
Couple sans enfant	6
Couple avec enfant(s)	6
Famille monoparentale	6
Colocation / Autre	6
Personnes seules	6
Profils électoraux	7
Premier tour	7
Sécurité	8
Evolution du nombre d'infractions	8
Pour comparer	9
Services à la population	10
Commerce	10
Éducation	10
Villes autour de Vergezac	12

Situation géographique



i Informations clés

- **Région** : Auvergne-Rhône-Alpes
- **Département** : Haute-Loire
- **Code postal** : 43320
- **Superficie** : 20 km²



Statistiques sur la population



Nombre d'habitants

470



Age moyen

40 ans



Pop active

52.8%



Taux chômage

3.3%



Pop densité

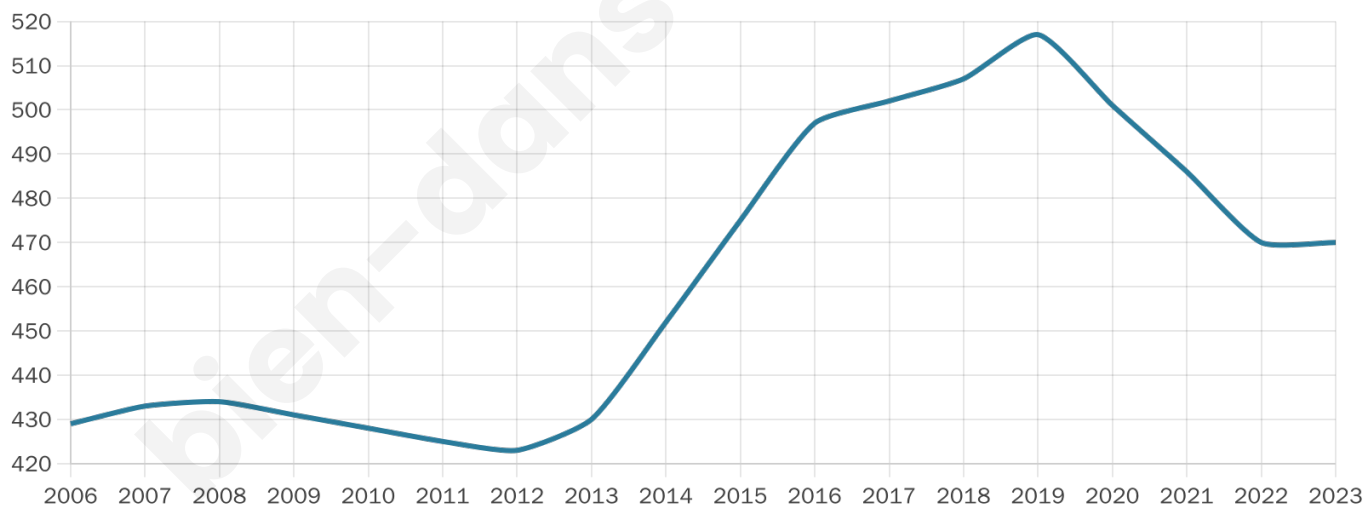
24 h/km²



Revenu moyen

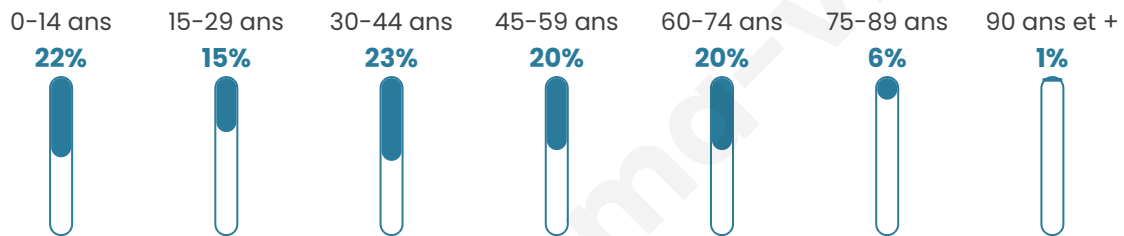
21 960 €/an

Evolution du nombre d'habitants

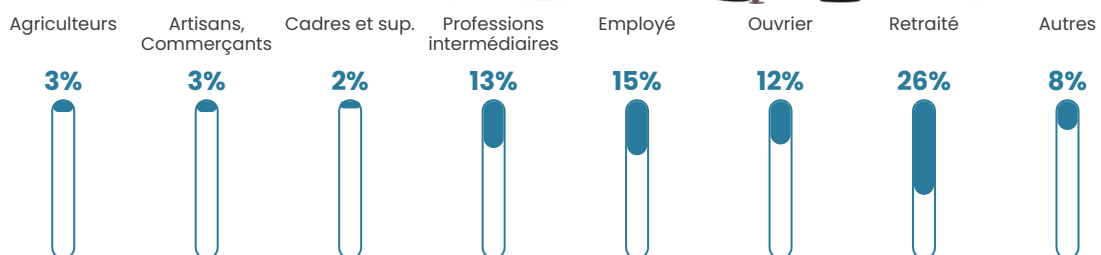


Sources : Institut national de la statistique et des études économiques (insee) selon Les dernières parutions officielles de 2024 portant sur les années 2020, 2021 et 2022.


Tranche d'âge




Activité professionnelle



Niveau de diplôme



Composition des ménages



Profils électoraux



Premier tour

	Marine LE PEN	39.81 %
	Emmanuel MACRON	20.06 %
	Jean-Luc MÉLENCHON	11.78 %
	Éric ZEMMOUR	6.37 %
	Valérie PÉCRESSE	6.37 %
	Jean LASSALLE	5.73 %
	Yannick JADOT	2.87 %
	Nicolas DUPONT-AIGNAN	2.87 %
	Nathalie ARTHAUD	1.59 %
	Philippe POUTOU	1.27 %
	Fabien ROUSSEL	0.96 %
	Anne HIDALGO	0.32 %

399 inscrits

Participation : 81.7%
Votes blancs : 3.07%
Votes nuls : 0.61%

Second tour

	Emmanuel MACRON	37,85 %
	Marine LE PEN	62,15 %

399 inscrits

Participation : 80.95%
Votes blancs : 7.12%
Votes nuls : 3.72%

Sécurité



Agressions physiques / sexuelles

0



Cambriolages

0



Vols / dégradations

0



Stupéfiants

0

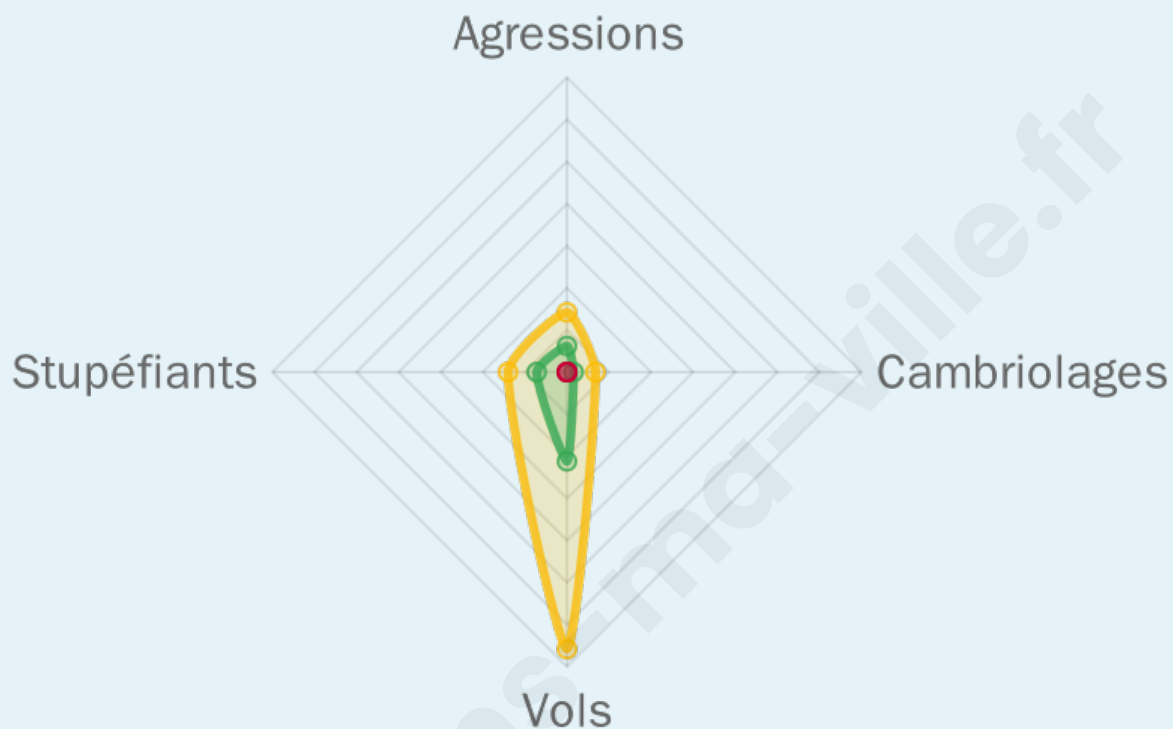
Evolution du nombre d'infractions



Pour comparer

(en proportion du nombre d'habitants)

■ Ville ■ Département ■ Région



Sources : Bases statistiques communale, départementale et régionale de la délinquance enregistrée par la police et la gendarmerie nationales selon les dernières parutions officielles de 2025 portant sur l'année 2024 ([data.gouv](https://data.gouv.fr)).

Agressions physiques / sexuelles : Violences sexuelles, coups et blessures volontaires intrafamiliaux, coups et blessures volontaires, autres coups, blessures volontaires et vols violents sans arme.

Cambriolages : Cambriolages de logements.

Vols : Vols avec armes, vols d'accessoires sur véhicules, vols dans les véhicules, vols de véhicules, vols sans violence contre des personnes, destructions, dégradations volontaires et escroqueries.

Stupéfiants : Trafic de stupéfiants dont (AFD) et usage de stupéfiants.

Services à la population



Commerce

Hypermarché	X <u>Vals-près-le-Puy</u> 13km
Supermarché	X <u>Chaspuzac</u> 6km
Superette	X <u>Bains</u> 5km
Boulangerie	X <u>Saint-Privat-d'Allier</u> 6km
Boucherie	X <u>Saint-Privat-d'Allier</u> 6km
Restaurant	1
Garage	X <u>Saint-Jean-de-Nay</u> 4km
Station-service	X <u>Loudes</u> 6km
Banque	X <u>Bains</u> 5km
La poste	X <u>Saint-Vidal</u> 7km
Coiffeur	X <u>Bains</u> 5km
Tabac	X <u>Le Puy-en-Velay</u> 13km
Bars / discothèque	X <u>Saint-Jean-de-Nay</u> 2km
Bibliothèque	X <u>Sanssac-l'Église</u> 5km
Cinéma	X <u>Le Puy-en-Velay</u> 13km
Vétérinaire	X <u>Espaly-Saint-Marcel</u> 12km



Santé

Pharmacie	X <u>Bains</u> 6km
Hôpital	X <u>Le Puy-en-Velay</u> 13km
Laboratoire d'analyses médicales	X <u>Le Puy-en-Velay</u> 13km
Etablissement pour handicapé	X <u>Espaly-Saint-Marcel</u> 12km
EHPA	X <u>Loudes</u> 7km
Médecin	X <u>Loudes</u> 7km
Dentiste	X <u>Bains</u> 6km
Chirurgien	X <u>Le Puy-en-Velay</u> 12km
Dermatologue	X <u>Polignac</u> 12km
Anesthésiste	X <u>Le Puy-en-Velay</u> 13km
Gastro-entérologue	X <u>Polignac</u> 12km
Gynécologue	X <u>Espaly-Saint-Marcel</u> 12km
Cancérologue	X <u>Valence</u> 94km
Neurologue	X <u>Yssingeaux</u> 34km
Ophthalmologue	X <u>Polignac</u> 12km
ORL	X <u>Le Puy-en-Velay</u> 13km
Cardiologue	X <u>Le Puy-en-Velay</u> 13km
Pédiatre	X <u>Le Puy-en-Velay</u> 13km
Pneumologue	X <u>Polignac</u> 12km
Psychologue	X <u>Polignac</u> 12km
Radiologue	X <u>Le Puy-en-Velay</u> 13km
Rhumatologue	X <u>Le Puy-en-Velay</u> 13km
Sage-femme	X <u>Le Puy-en-Velay</u> 14km



Éducation

Crèche	X <u>Saint-Privat-d'Allier</u> 3km
Ecole maternelle Public	X <u>Espaly-Saint-Marcel</u> 12km
Ecole maternelle Privé	X <u>Planfoy</u> 69km
Ecole primaire Public	X <u>Saint-Jean-de-Nay</u> 4km
Ecole primaire Privé	1
Collège Public	X <u>Le Puy-en-Velay</u> 13km
Collège Privé	X <u>Le Puy-en-Velay</u> 13km

Lycée Public

X Espaly-Saint-
Marcel 12km

Lycée Privé

X Vals-près-le-Puy
13km

Sources : Base Sirene des entreprises et de leurs établissements selon les dernières parutions officielles de 2025 portant sur l'année 2024 ([data.gouv](#)). Liste, localisation et tarifs des professionnels de santé selon les dernières parutions officielles de 2025 portant sur l'année 2024 ([opendatasoft](#)) et FINESS Extraction du Fichier des établissements selon les dernières parutions officielles de 2025 portant sur l'année 2024 ([data.gouv](#)). Adresse et géolocalisation des établissements d'enseignement du premier et second degrés selon les dernières parutions officielles de 2025 portant sur l'année 2024 ([data.education.gouv](#))

bien-dans-ma-ville.fr

Villes autour de Vergezac

Ville	Habitants	Superficie	Pop densité	Pop active	Taux chômage	Revenu moyen	Prix immobilier
Le Vernet	22	3 km ²	7 h/km ²	40.9%	0%	NC	1 125 €/m ²
Chaspuzac	876	9 km ²	97 h/km ²	48.4%	3.1%	23 170 €/an	1 473 €/m ²
Saint-Jean-de-Nay	337	28 km ²	12 h/km ²	43.9%	3.3%	18 640 €/an	746 €/m ²
Bains	1 378	37 km ²	37 h/km ²	50.7%	3.2%	22 230 €/an	1 287 €/m ²
Sanssac-l'Église	1 080	15 km ²	72 h/km ²	45.1%	2.5%	24 160 €/an	2 082 €/m ²
Loudes (1 avis)	944	24 km ²	39 h/km ²	49.8%	5.1%	22 080 €/an	1 306 €/m ²
Saint-Privat-d'Allier	394	37 km ²	11 h/km ²	46.7%	4.3%	18 720 €/an	352 €/m ²
Saint-Vidal	608	7 km ²	87 h/km ²	51.2%	1%	24 440 €/an	987 €/m ²
Saint-Bérain	95	13 km ²	7 h/km ²	45.3%	2.1%	23 820 €/an	635 €/m ²
Saint-Jean-Lachalm	306	34 km ²	9 h/km ²	43.1%	3.6%	18 120 €/an	1 168 €/m ²
Ceyssac	442	10 km ²	44 h/km ²	41.2%	3.8%	22 960 €/an	1 543 €/m ²
Saint-Christophe-sur-Dolaison (1 avis)	931	27 km ²	34 h/km ²	47%	2%	22 130 €/an	1 543 €/m ²
Séneujols	323	12 km ²	27 h/km ²	52.6%	4.6%	22 470 €/an	856 €/m ²
Borne	403	5 km ²	81 h/km ²	48.6%	4.7%	22 370 €/an	663 €/m ²
Siaugues-Sainte-Marie (1 avis)	839	40 km ²	21 h/km ²	39.5%	2.9%	19 140 €/an	616 €/m ²

bien-dans-ma-ville.fr



Vous aimez votre ville ? Notez-la !

Et faites-nous part de vos remarques constructives



Avec

BIEN dans ma **VILLE** 